



АДМИНИСТРАЦИЯ МУНИЦИПАЛЬНОГО ОБРАЗОВАНИЯ  
БЕЛОРЕЧЕНСКИЙ РАЙОН

ПОСТАНОВЛЕНИЕ

от 10.08.2018

№ 1780

г. Белореченск

**О предоставлении разрешения на отклонение от предельных параметров разрешенного строительства индивидуального жилого дома на земельном участке по адресу: Краснодарский край, Белореченский район, Юженское сельское поселение, поселок Заречный, улица Полевая, № 35/2**

На основании заявления Павлова Степана Олеговича, в части уменьшения минимальных отступов от границ земельного участка, в связи с тем, что конфигурация земельного участка неблагоприятна для застройки и часть земельного участка находится в охранной зоне ВЛ-10 кВ, учитывая результаты публичных слушаний от 30 июля 2018 года, в связи с перераспределением с 1 января 2016 года отдельных полномочий, установленных статьей 14 Федерального Закона от 6 октября 2003 года № 131-ФЗ «Об общих принципах организации местного самоуправления в Российской Федерации», между организациями местного самоуправления в Краснодарском крае от 8 августа 2016 года № 3459-КЗ «О закреплении за сельскими поселениями Краснодарского края отдельных вопросов местного значения городских поселений», Положением о публичных слушаниях в муниципальном образовании Белореченский район, руководствуясь статьей 31 Устава муниципального образования Белореченский район, постановляю:

1. Предоставить разрешение на отклонение от предельных параметров разрешенного строительства индивидуального жилого дома на земельном участке с кадастровым номером 23:39:1001003:489 площадью 743 кв.м по адресу: Краснодарский край, Белореченский район, Юженское сельское поселение, поселок Заречный, улица Полевая, № 35/2, определив отступ от границы земельного участка с кадастровым номером 23:39:1001003:490 - 1,4 метра; от границ земельного с кадастровым номером 23:39:1001003:513 - 1,1 метра, в соответствии с прилагаемой схемой.

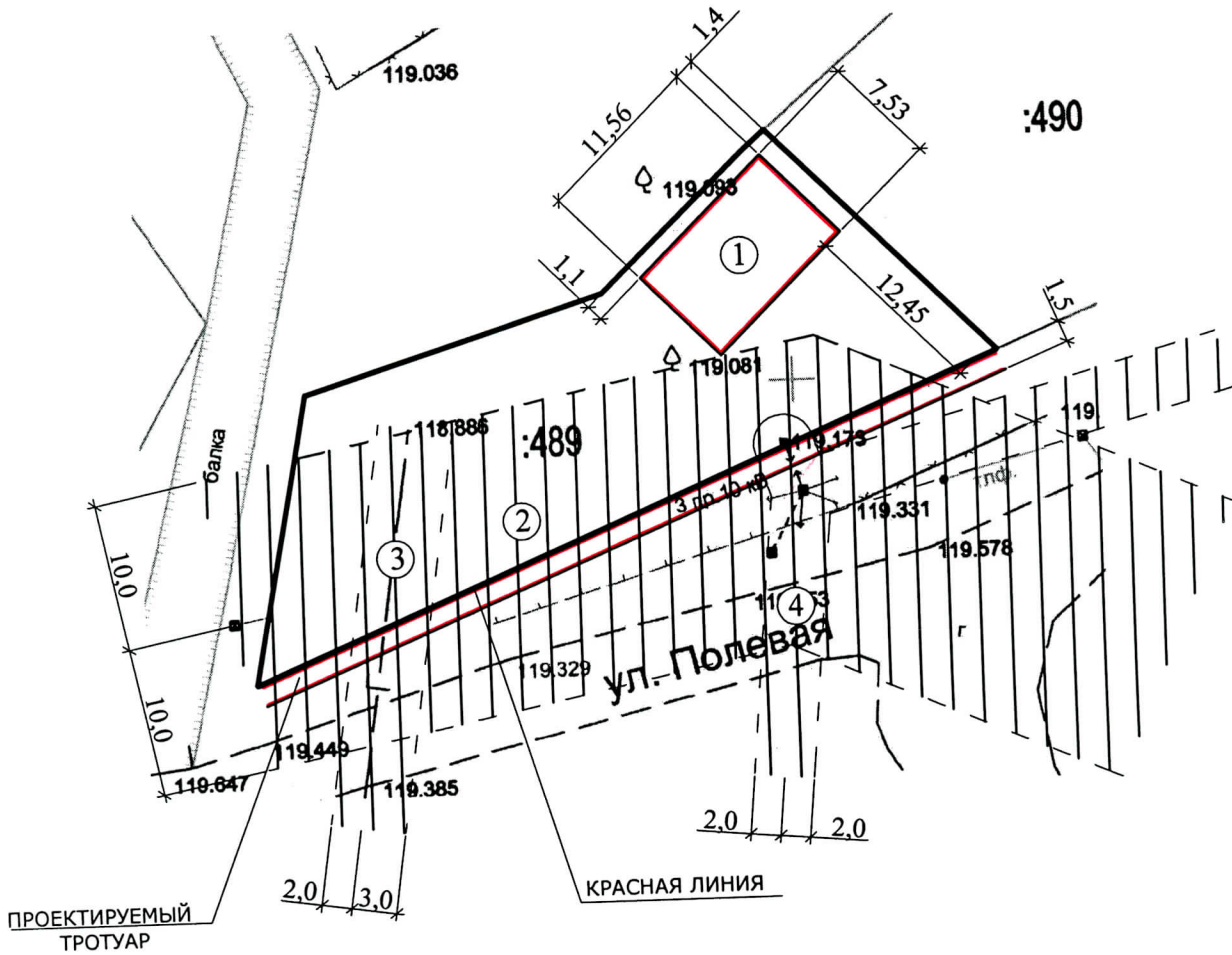
2. Контроль за выполнением настоящего постановления возложить на заместителя главы муниципального образования Белореченский район С.А.Семейкина.

3. Постановление вступает в силу со дня его подписания.




Глава муниципального образования  
Белореченский район



Д.А.Федоренко




УСЛОВНЫЕ ОБОЗНАЧЕНИЯ

-  Охранная зона инженерных сетей :  
ВЛ 10 кВ - 10 м
-  Охранная зона инженерных сетей :  
подземный газопровод н.д.
-  Охранная зона инженерных сетей :  
ВЛ до 10 кВ - 2 м

ЭКСПЛИКАЦИЯ

ПРОЕКТИРУЕМЫЕ СТРОЕНИЯ :  
1. Индивидуальный жилой дом

Площадь земельного участка 743 кв.м  
23:39:1001003:489

Заказчик:		Адрес: Белореченский район, поселок Заречный, улица Полевая, № 35/2	Стадия	Лист	Листов
Павлов С.О.			СХ	1	1
Схема планировочной организации земельного участка М 1:500					