

УСЛОВНЫЕ ОБОЗНАЧЕНИЯ:

1. Индивидуальный жилой дом

2. Местные очистные сооружения

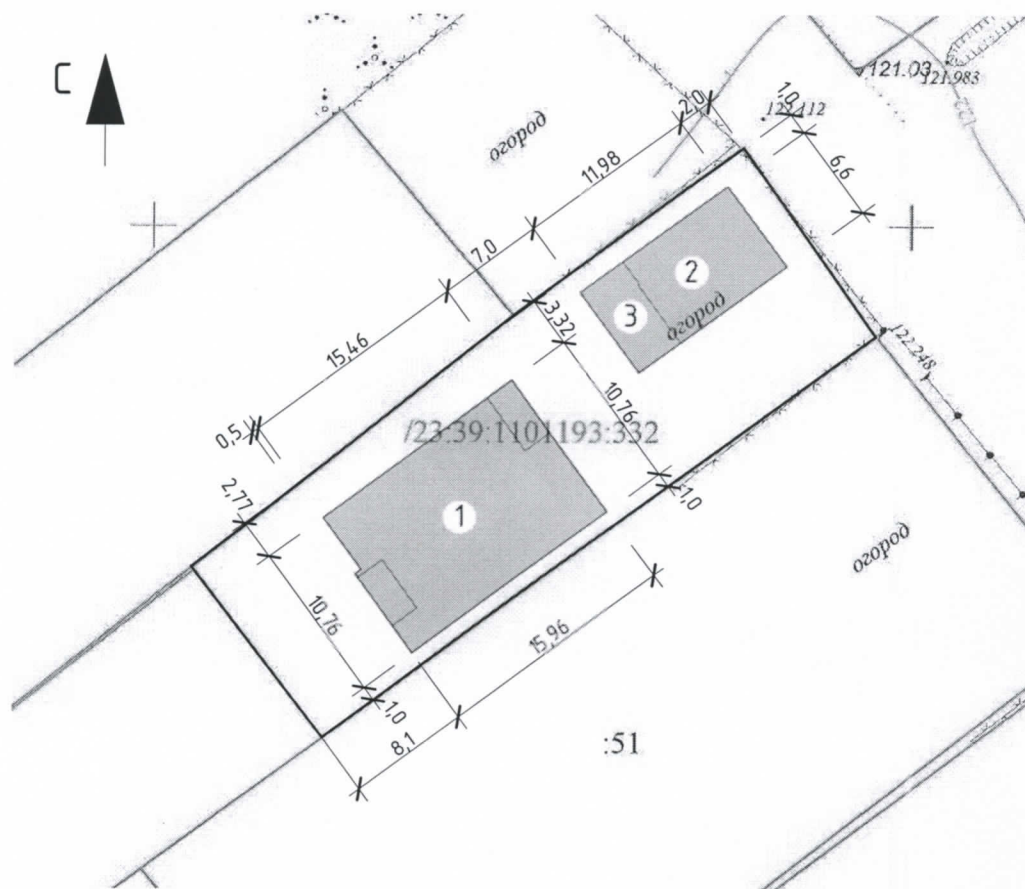
Охранная зона инженерных сетей:

3. Охранная зона газопровода - 2 м

4. ВЛ до 1 кВ - 2 м, водопровода - 5 м, канализации - 5 м

МПИ			Директор		
Заказчик: Адамьян Масис Артаваздович			Рогова Т.Б.		
Белореченское городское поселение			МПИ		
Стальная			Техник		
Лист			Клюс Е.В.		
СП			Схема планировочной		
1			организации земельного участка		
1			М 1:500		
Листов			"Архитектура и градостроительство		
1			Белореченский район"		

КС-2017 СП

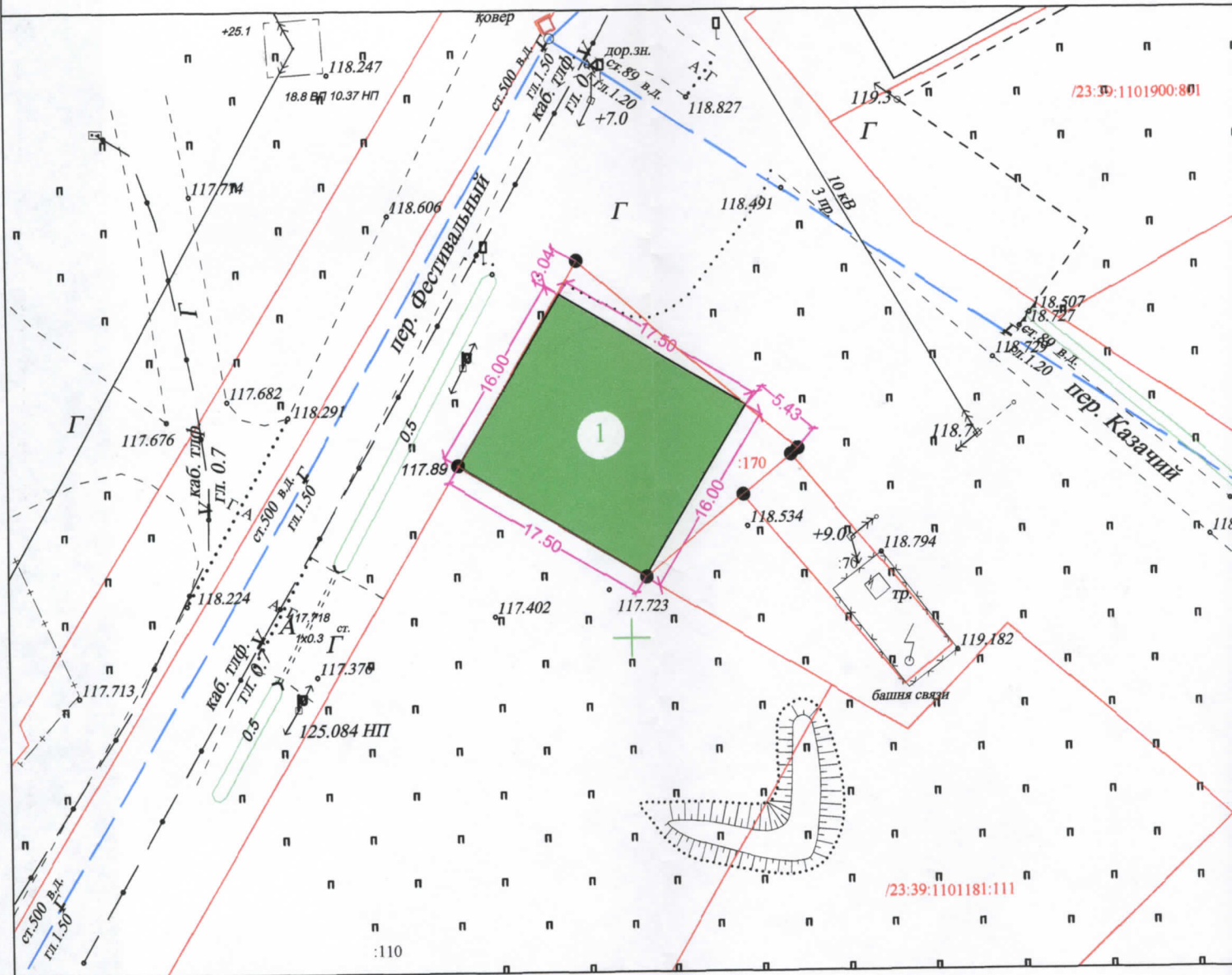


№ п/п	Наименование	Примечание
1	Индивидуальный жилой дом	
2	Гараж	
3	Терраса	

Изм.	Кол. уч.	Лист	№ Док.	Подп.	Дата				
						Индивидуальный жилой дом г.Белореченск, пер.Казачий, д/н кн 23:39:1101193:332	Стадия	Лист	Листов
Заказчик		Быхан С.В.					П	01	01
						Схема планировочной организации земельного участка М1:500			



### Схема планировочной организации земельного участка



Условные обозначения:

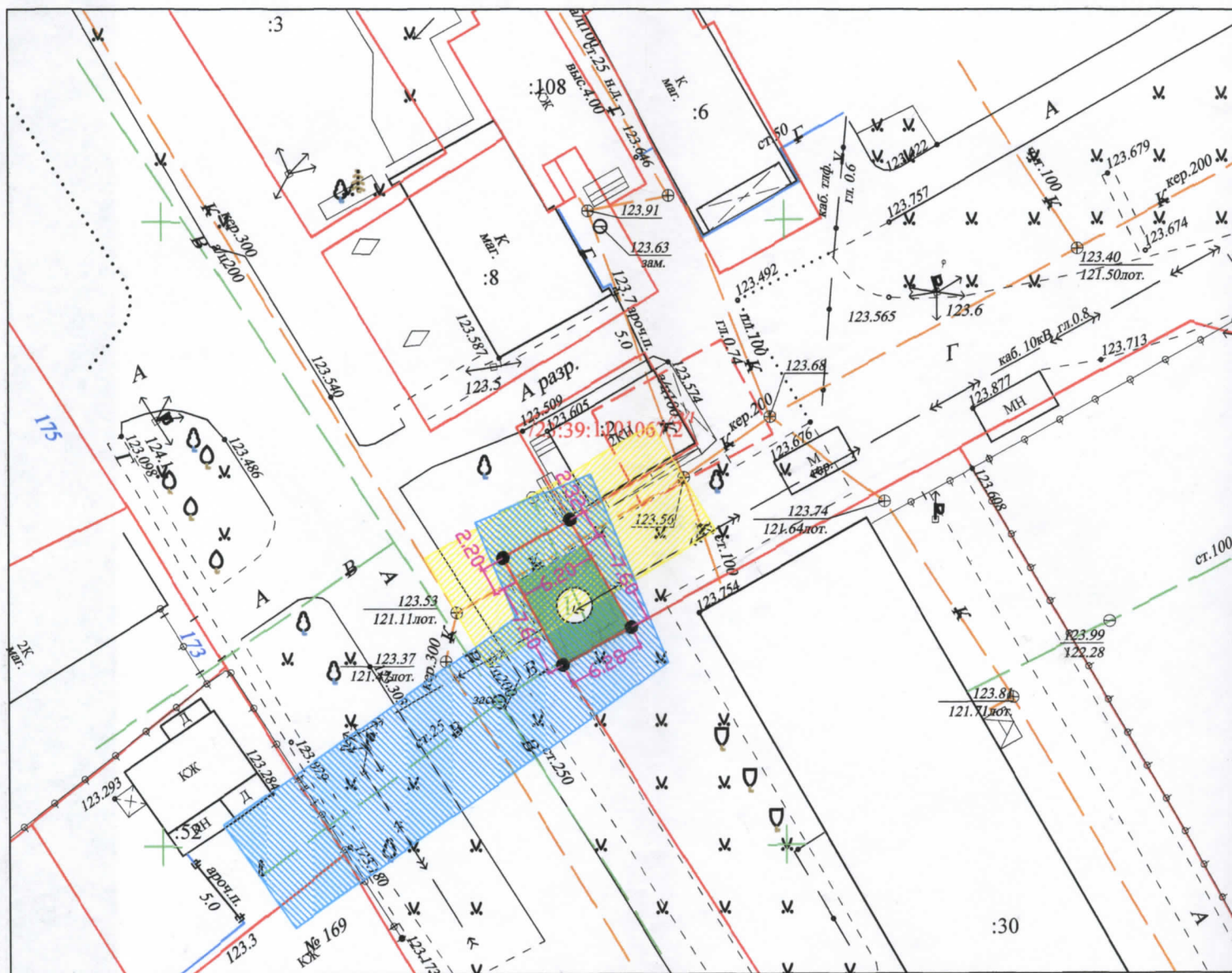
- Граница земельного участка площадью 351 кв.м.  
кадастровый номер - 23:39:1101181:170
- Проектируемое здание\*

### Баланс участка

Наименование	Ед.изд.м2	Ед.изд.%
Площадь участка	351	100
Площадь застройки	280	79.77


-60%

# Схема планировочной организации земельного участка

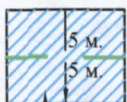


## Условные обозначения:

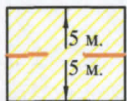
- — ● Граница земельного участка площадью 61 кв.м.  
кадастровый номер - 23:39:1101067:543



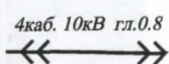
Проектируемое здание\*



Охрannая зона водопровода 5 метров  
от оси трубы в каждую сторону



Охрannая зона канализации 5 метров  
от оси трубы в каждую сторону



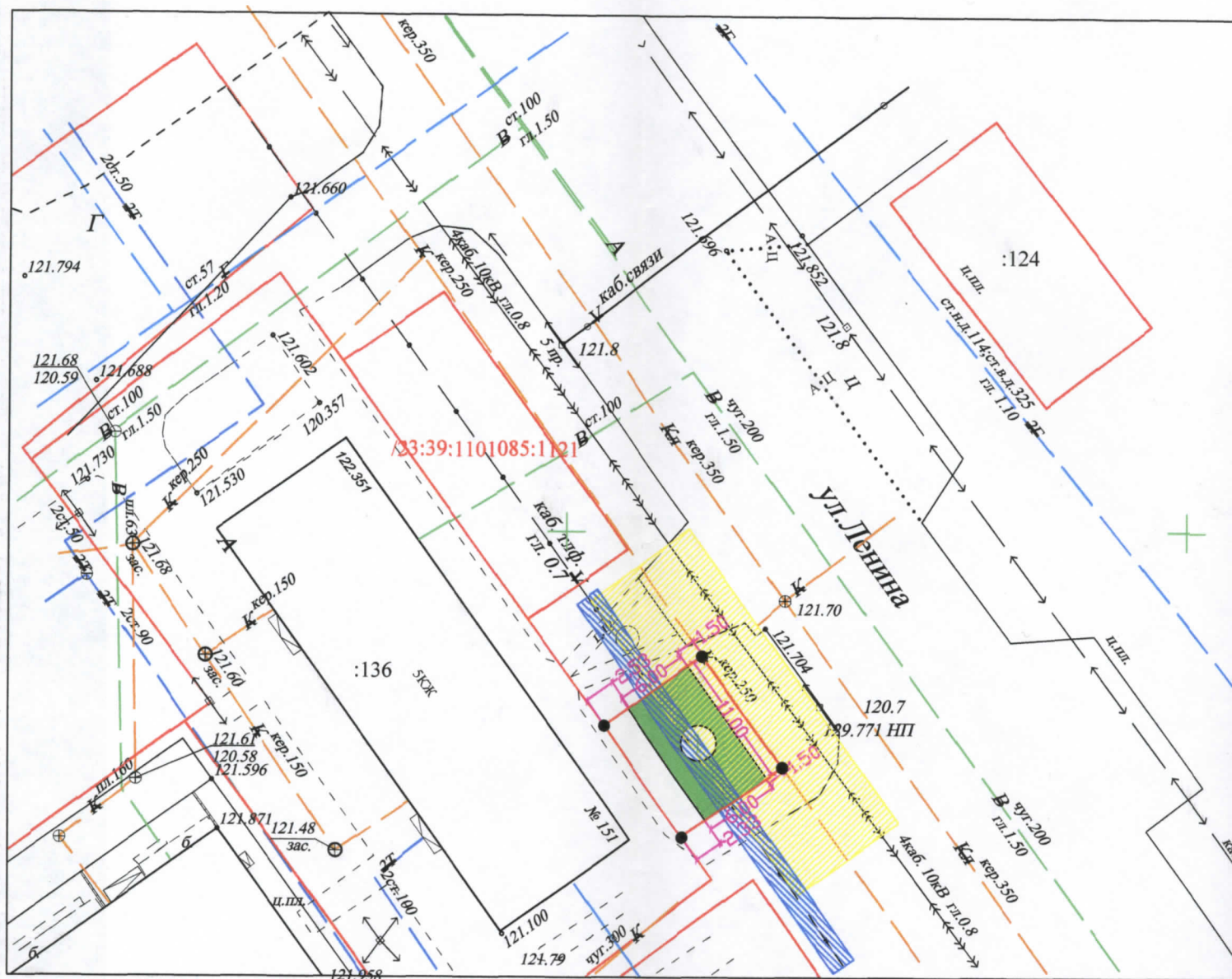
Охрannая зона ЛЭП 5 метров  
в каждую сторону

## Баланс участка

Наименование	Ед.изд.м2	Ед.изд.
Площадь участка	61	100
Площадь застройки	47	77



# Схема планировочной организации земельного участка

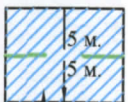


## Условные обозначения:

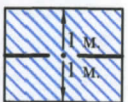
- — Граница земельного участка площадью 108 кв.м.  
кадастровый номер - 23:39:1101085:1121



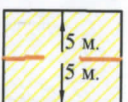
Проектируемое здание\*



Охронная зона водопровода 5 метров  
от оси трубы в каждую сторону



Охронная зона тел. кабеля 1 метру  
в каждую сторону



Охронная зона канализации 5 метров  
от оси трубы в каждую сторону

4каб. 10кВ гл.0.8



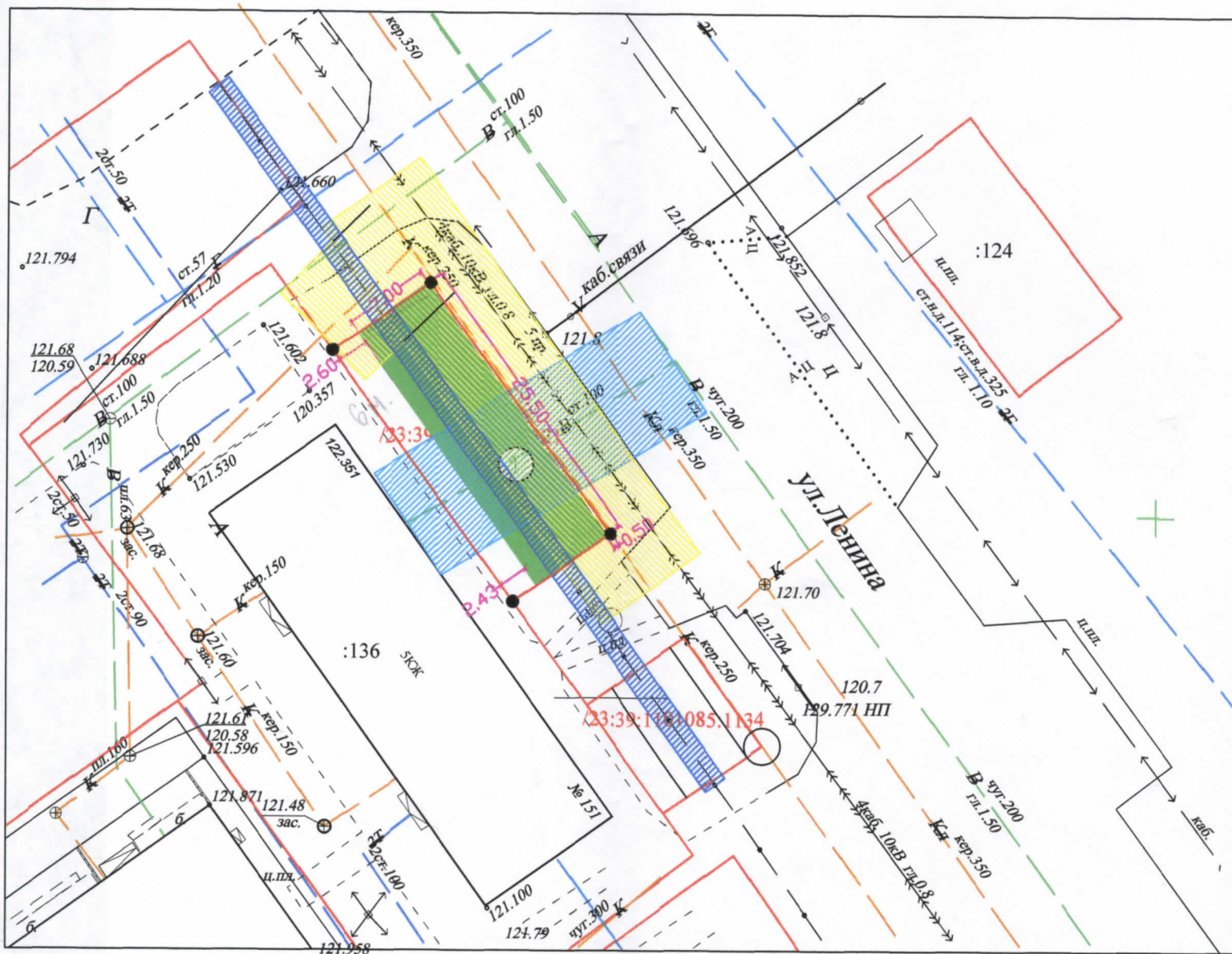
Охронная зона ЛЭП 5 метров  
в каждую сторону

## Баланс участка

Наименование	Ед.изд.м2	Ед.изд.
Площадь участка	108	100
Площадь застройки	65	60.1




# Схема планировочной организации земельного участка

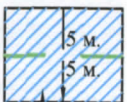


## Условные обозначения:

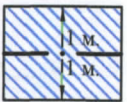
- — ● Граница земельного участка площадью 250 кв.м.  
кадастровый номер - 23:39:1101085:1121



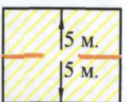
Проектируемое здание\*



Охрannая зона водопровода 5 метров  
от оси трубы в каждую сторону



Охрannая зона тел. кабеля 1 метру  
в каждую сторону



Охрannая зона канализации 5 метров  
от оси трубы в каждую сторону

4 каб. 10кВ гл.0.8



Охрannая зона ЛЭП 5 метров  
в каждую сторону

## Баланс участка

Наименование	Ед.изд.м2	Ед.изд.%
Площадь участка	250	100
Площадь застройки	178.5	79.77