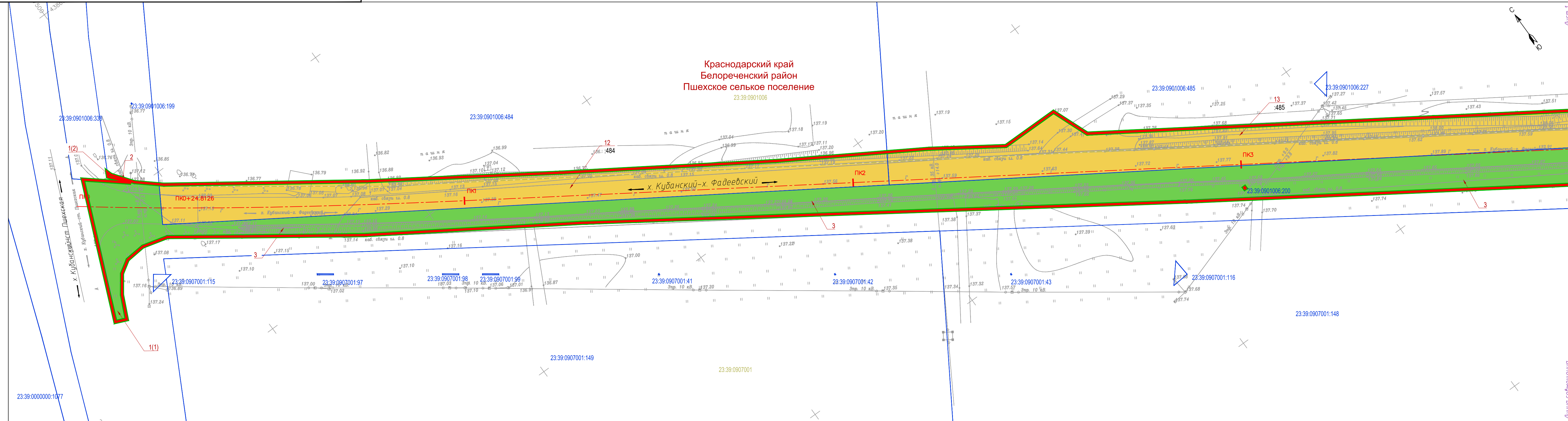


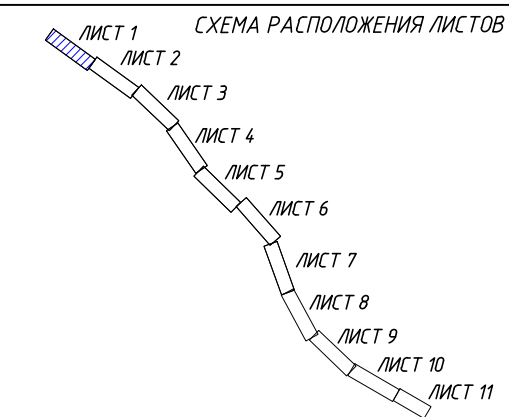
Краснодарский край
Белореченский район
Пшехское сельское поселение
23:39:0901006



- УСЛОВНЫЕ ОБОЗНАЧЕНИЯ:**
- Границы зоны планируемого размещения линейного объекта (границы проектирования)
 - Ось проектируемой автомобильной дороги
 - Устанавливаемые красные линии
 - Границы/номера кадастровых кварталов
 - Границы/номера участков, стоящих на учете

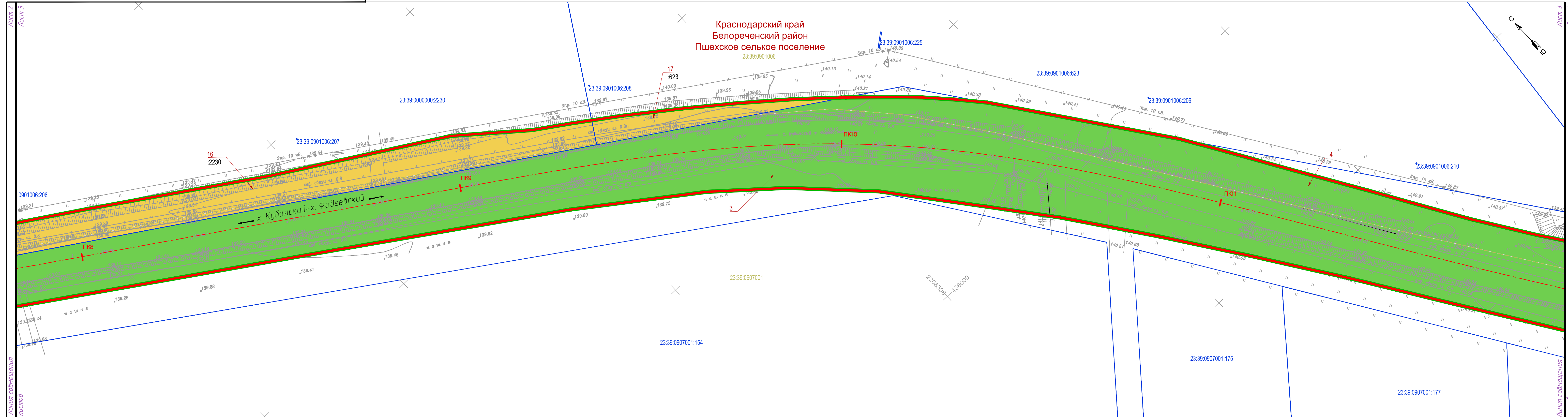
- Образующий земельный участок из земель неразграниченной гос. или муниципальной собственности
- Участки образуемые путем раздела из существующих земельных участков и существующие земельные участки предлагаемые к изъятию

Примечание:
1. Инженерные изыскания выполнены в 2019 г.
2. Система высот Балтийская.
3. Система координат МСК-23.

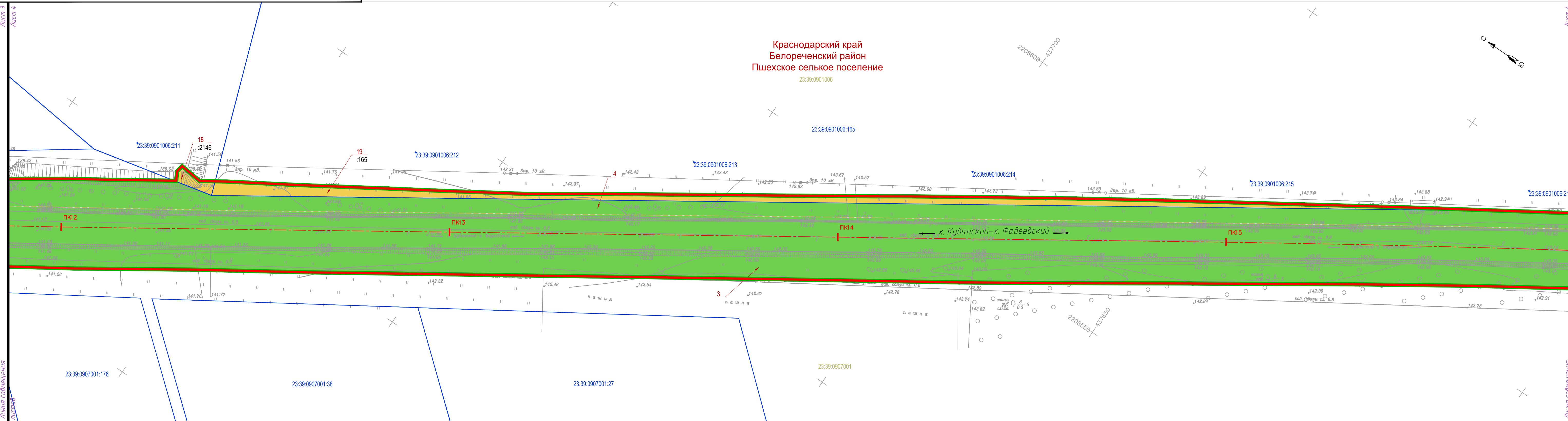


ДПТ-ПМТ-1-ГМ1							
Проект планировки и межевания территории по объекту «Капитальный ремонт автомобильной дороги общего пользования местного значения муниципального образования Белореченский район 03 208 ОП МР 02 «х. Кубанский – х. Фадеевский»							
Изм.	Кол.уч.	Лист	№ док.	Подпись	Дата		
Директор	Харламов				10.19		
Разраб.	Соболев				10.19		
Основная часть проекта межевания					Стадия	Лист	Листов
Чертеж межевания территории. М1:500					П	1	1
000 «Проспект»							

Краснодарский край
Белореченский район
Пшехское сельское поселение
23:39:0901006



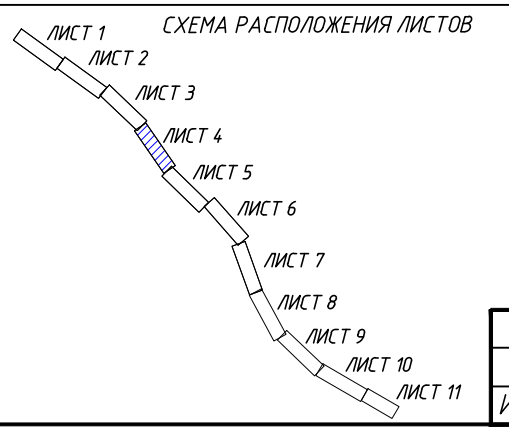
Краснодарский край
Белореченский район
Пшехское сельское поселение
23:39:0901006



УСЛОВНЫЕ ОБОЗНАЧЕНИЯ:

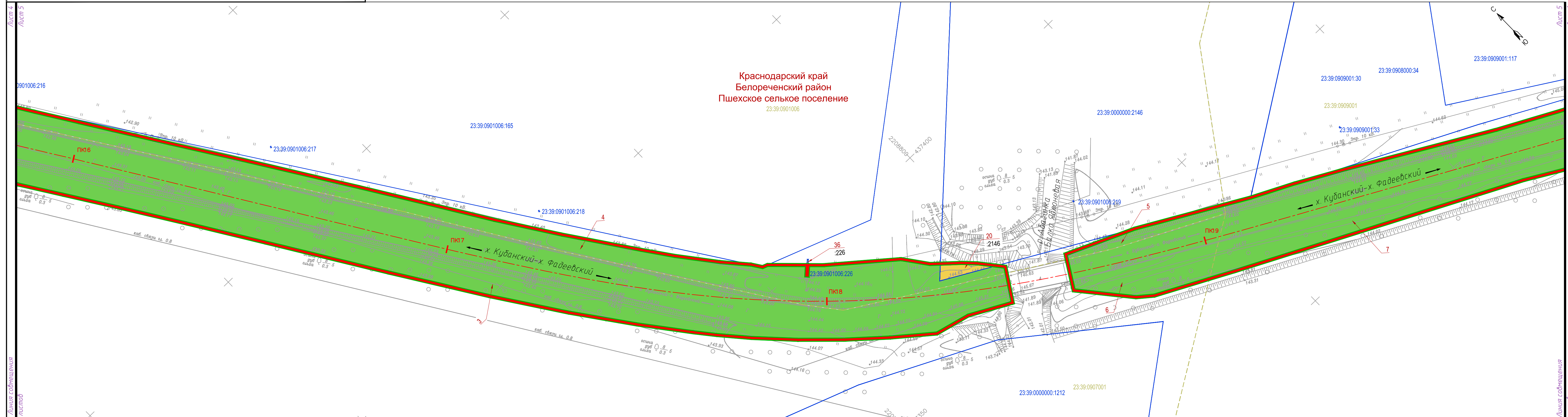
	- Границы зоны планируемого размещения линейного объекта (границы проектирования)		2 -	- Образующий земельный участок из земель неразграниченной гос. или муниципальной собственности
	- Ось проектируемой автомобильной дороги		1 -	- Участки образуемые путем раздела из существующих земельных участков и существующие земельные участки предлагаемые к изъятию
	- Устанавливаемые красные линии			
	- Границы/номера кадастровых кварталов			
	- Границы/номера участков, стоящих на учете			

Примечание:
1. Инженерные изыскания выполнены в 2019 г.
2. Система высот Балтийская.
3. Система координат МСК-23.



Изм.	Колуч.	Лист	№ док.	Подпись	Дата

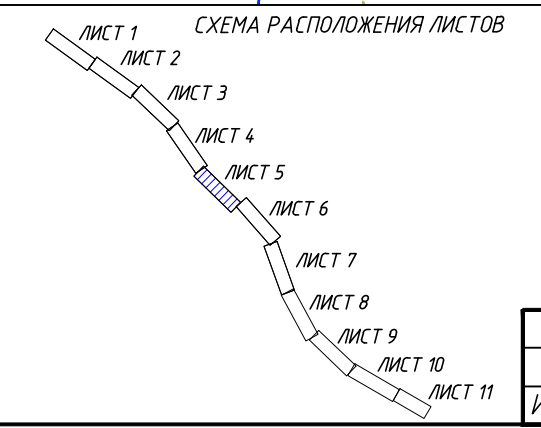
Краснодарский край
Белореченский район
Пшехское сельское поселение
23:39:0901006



УСЛОВНЫЕ ОБОЗНАЧЕНИЯ:

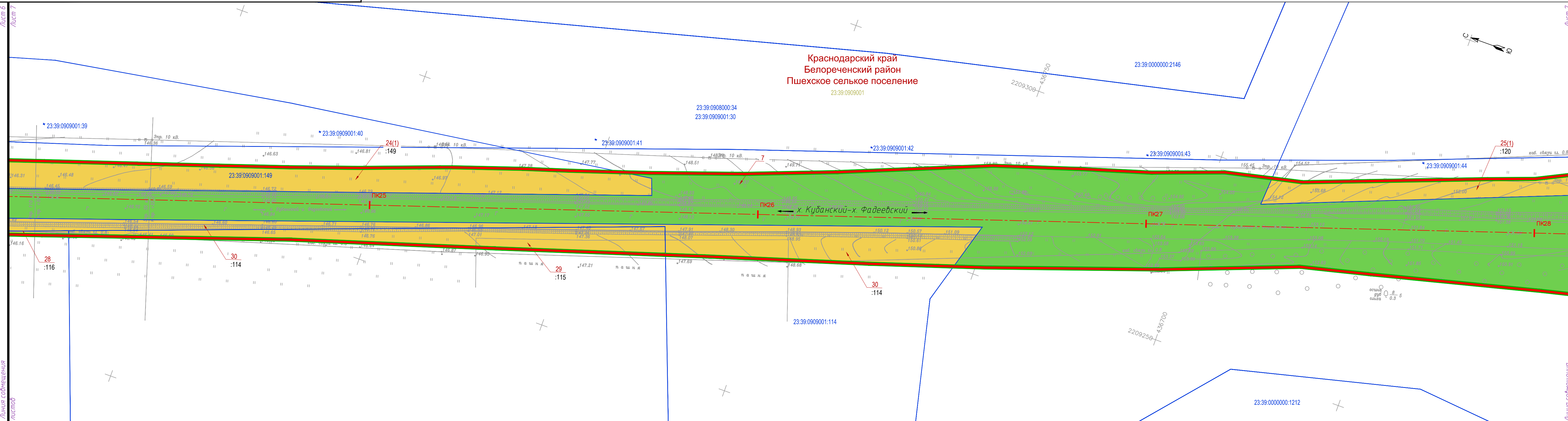
- Границы зоны планируемого размещения линейного объекта (границы проектирования)
- Ось проектируемой автомобильной дороги
- Устанавливаемые красные линии
- Границы/номера кадастровых кварталов
- Границы/номера участков, стоящих на учете
- Образуемый земельный участок из земель неразграниченной гос. или муниципальной собственности
- Участки образуемые путем раздела из существующих земельных участков и существующие земельные участки предлагаемые к изъятию

Примечание:
1. Инженерные изыскания выполнены в 2019 г.
2. Система высот Балтийская.
3. Система координат МСК-23.



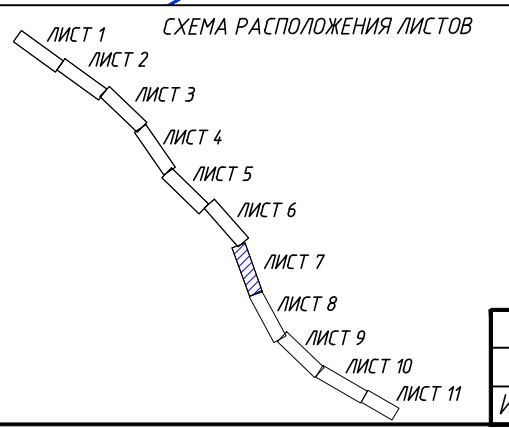
Изм.	Кол.уч.	Лист	№ док.	Подпись	Дата

Краснодарский край
Белореченский район
Пшехское сельское поселение
23:39:0909001



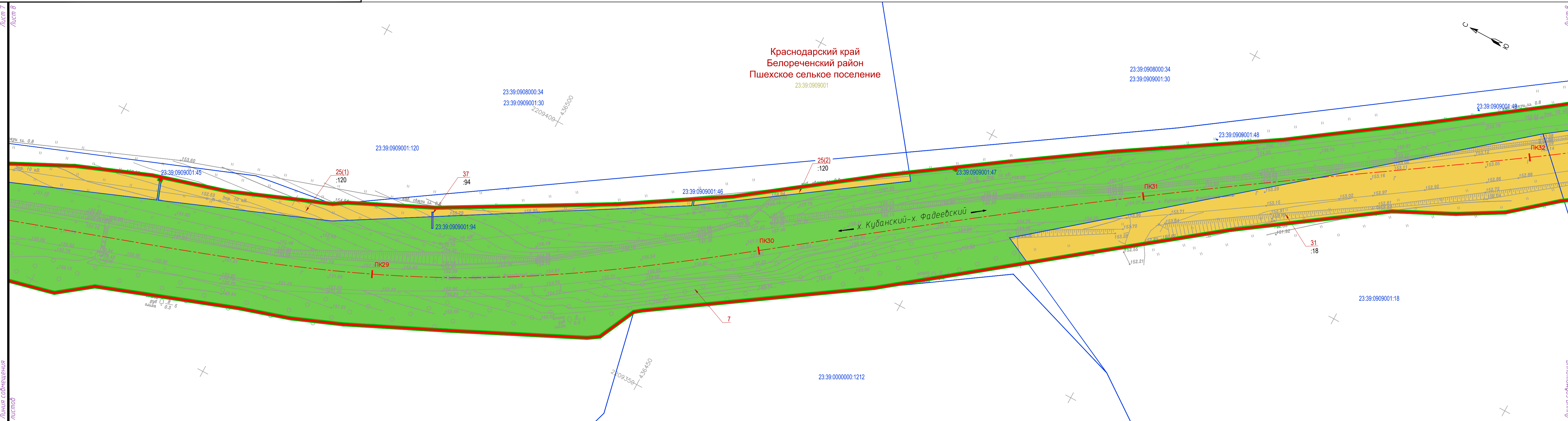
- УСЛОВНЫЕ ОБОЗНАЧЕНИЯ:**
- Границы зоны планируемого размещения линейного объекта (границы проектирования)
 - Ось проектируемой автомобильной дороги
 - Устанавливаемые красные линии
 - Границы/номера кадастровых кварталов
 - Границы/номера участков, стоящих на учете
 - Образаемый земельный участок из земель неразграниченной гос. или муниципальной собственности
 - Участки образуемые путем раздела из существующих земельных участков и существующие земельные участки предлагаемые к изъятию

Примечание:
1. Инженерные изыскания выполнены в 2019 г.
2. Система высот Балтийская.
3. Система координат МСК-23.



Изм.	Кол.уч.	Лист	№ док.	Подпись	Дата

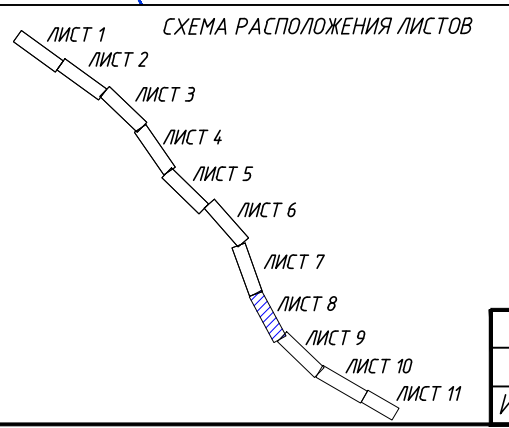
Краснодарский край
Белореченский район
Пшехское сельское поселение



УСЛОВНЫЕ ОБОЗНАЧЕНИЯ:

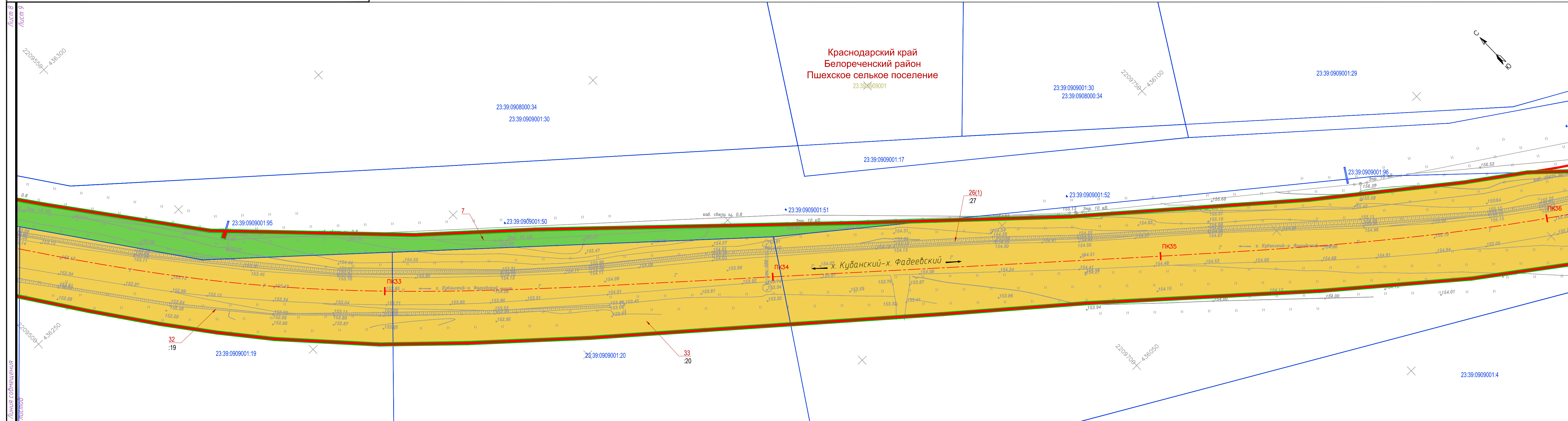
	- Границы зоны планируемого размещения линейного объекта (границы проектирования)		2 -	- Образующий земельный участок из земель неразграниченной гос. или муниципальной собственности
	- Ось проектируемой автомобильной дороги		1 -	- Участки образуемые путем раздела из существующих земельных участков и существующие земельные участки предлагаемые к изъятию
	- Устанавливаемые красные линии			
	- Границы/номера кадастровых кварталов			
	- Границы/номера участков, стоящих на учете			

Примечание:
1. Инженерные изыскания выполнены в 2019 г.
2. Система высот Балтийская.
3. Система координат МСК-23.



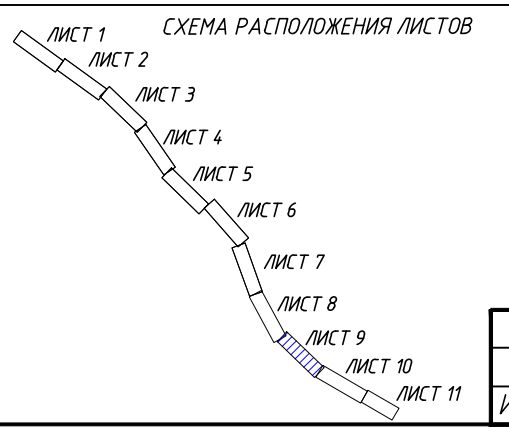
Изм.	Кол.уч.	Лист	№ док.	Подпись	Дата

Краснодарский край
Белореченский район
Пшехское сельское поселение



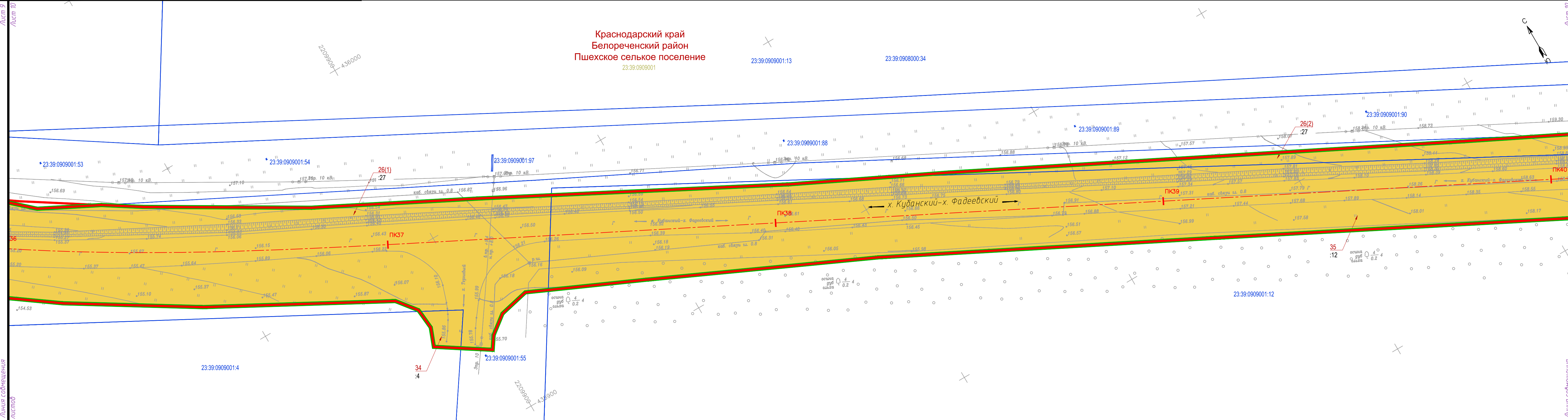
- УСЛОВНЫЕ ОБОЗНАЧЕНИЯ:**
- Границы зоны планируемого размещения линейного объекта (границы проектирования)
 - Ось проектируемой автомобильной дороги
 - Устанавливаемые красные линии
 - Границы/номера кадастровых кварталов
 - Границы/номера участков, стоящих на учете
 - Образующий земельный участок из земель неразграниченной гос. или муниципальной собственности
 - Участки образуемые путем раздела из существующих земельных участков и существующие земельные участки предлагаемые к изъятию

Примечание:
1. Инженерные изыскания выполнены в 2019 г.
2. Система высот Балтийская.
3. Система координат МСК-23.



Изм.	Кол.уч.	Лист	№ док.	Подпись	Дата

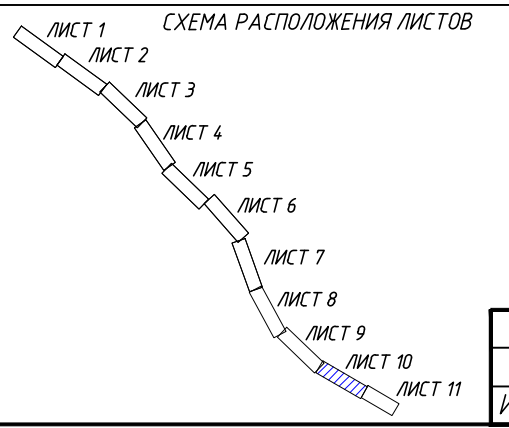
Краснодарский край
Белореченский район
Пшехское сельское поселение
23:39:0909001



УСЛОВНЫЕ ОБОЗНАЧЕНИЯ:

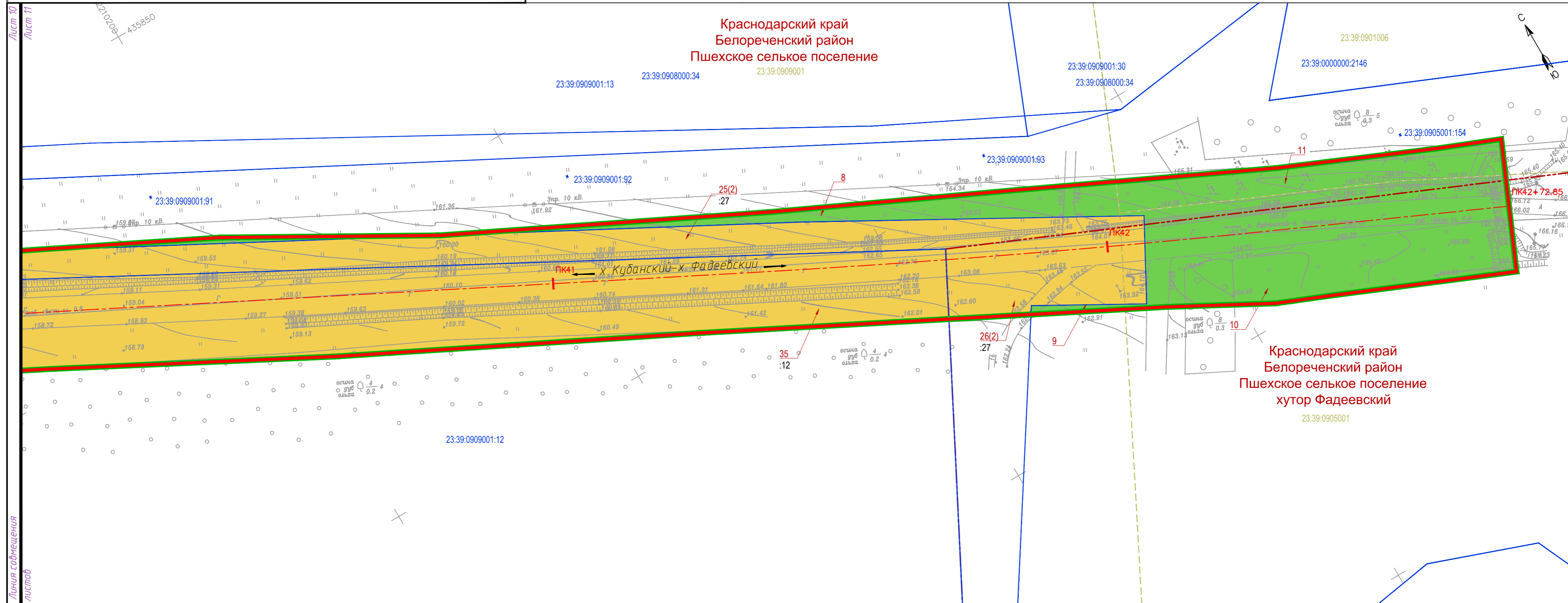
- Границы зоны планируемого размещения линейного объекта (границы проектирования)
- Ось проектируемой автомобильной дороги
- Устанавливаемые красные линии
- Границы/номера кадастровых кварталов
- Границы/номера участков, стоящих на учете
- Обрабатываемый земельный участок из земель неразграниченной гос. или муниципальной собственности
- Участки образуемые путем раздела из существующих земельных участков и существующие земельные участки предлагаемые к изъятию

Примечание:
1. Инженерные изыскания выполнены в 2019 г.
2. Система высот Балтийская.
3. Система координат МСК-23.



Изм.	Кол.уч.	Лист	№ док.	Подпись	Дата

Краснодарский край
Белореченский район
Пшехское сельское поселение

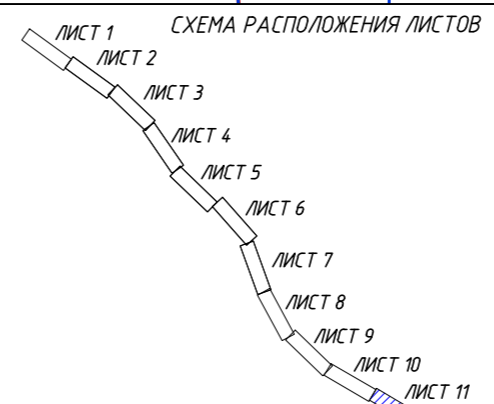


Линия совмещения листов

- УСЛОВНЫЕ ОБОЗНАЧЕНИЯ:**
- Границы зоны планируемого размещения линейного объекта (границы проектирования)
 - Ось проектируемой автомобильной дороги
 - Устанавливаемые красные линии
 - Границы/номера кадастровых кварталов
 - Границы/номера участков, стоящих на учете
 - Образующий земельный участок из земель неразграниченной гос. или муниципальной собственности
 - Участки образуемые путем раздела из существующих земельных участков и существующие земельные участки предлагаемые к изъятию

Примечание:

1. Инженерные изыскания выполнены в 2019 г.
2. Система высот Балтийская.
3. Система координат МСК-23.



Изм.	Кол.уч.	Лист	№ док.	Подпись	Дата