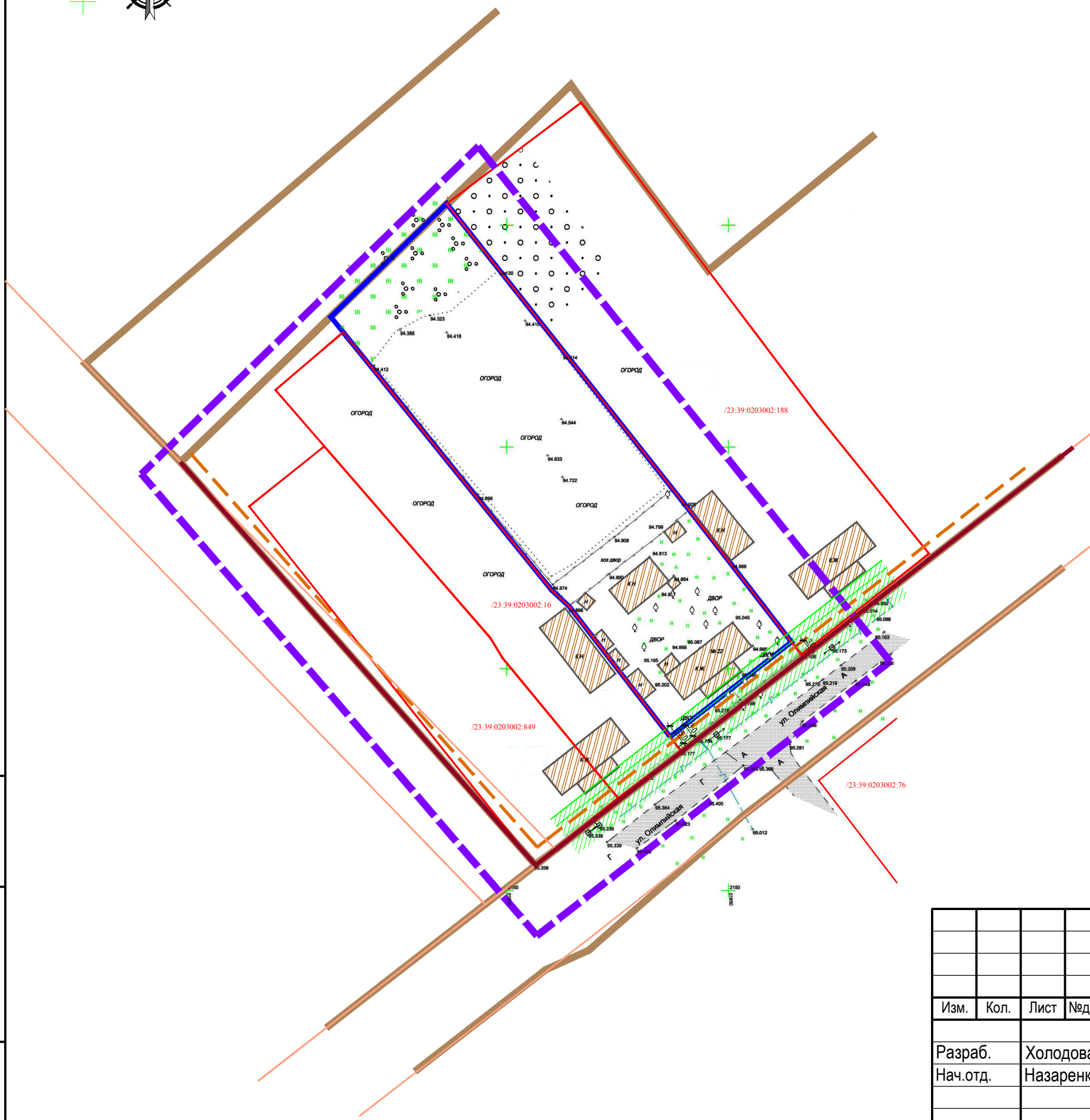
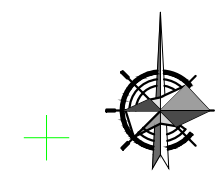







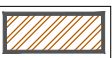

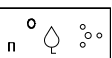
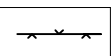
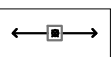
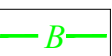
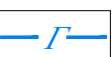



ЧЕРТЁЖ ПЛАНИРОВКИ ТЕРРИТОРИИ

УСЛОВНЫЕ ОБОЗНАЧЕНИЯ



-  Границы территориальных зон (сущ.) согласно ПЗЗ
 -  Границы территориальных зон (сущ.) согласно ГП
 -  Граница проектирования
 -  Устанавливаемые красные линии
 -  Линия регулирования застройки
 -  Границы земельных участков, стоящих на кадастровом учете
 -  Проектируемый земельный участок под малоэтажный многоквартирный жилой дом (сущ.)
 -  Здания и сооружения (сущ.)
 -  Дороги, проезды (сущ.)
 -  Растительность
 -  Ограждение
 -  Линия электропередачи ВЛ-0.4кВ
 -  Водопровод
 -  Газопровод низкого давления
- ПЛАНИРОВОЧНЫЕ ОГРАНИЧЕНИЯ**
-  Центральная сеть водопровода (5 м до фундаментов зданий и сооружений, 3 м до фундаментов ограждений)

Взам. инв. №	
Подп. и дата	
Инв. № подл.	

22-01-П/288 - ППТ					
Малоэтажная многоквартирная жилая застройка по адресу: Краснодарский край, Белореченский район, Первомайское сельское поселение, п. Первомайский, ул. Олимпийская, д. 22					
Изм.	Кол.	Лист	№ док.	Подпись	Дата
				<i>И. Холодова</i>	
Разраб.		Холодова		<i>И. Назаренко</i>	
Нач.отд.		Назаренко			
				Проект планировки территории	Стадия
				Чертёж планировки территории. М 1:1000	Лист
				МУП "Архитектура и градостроительство МО Белореченский район"	Листов
				ПП	2