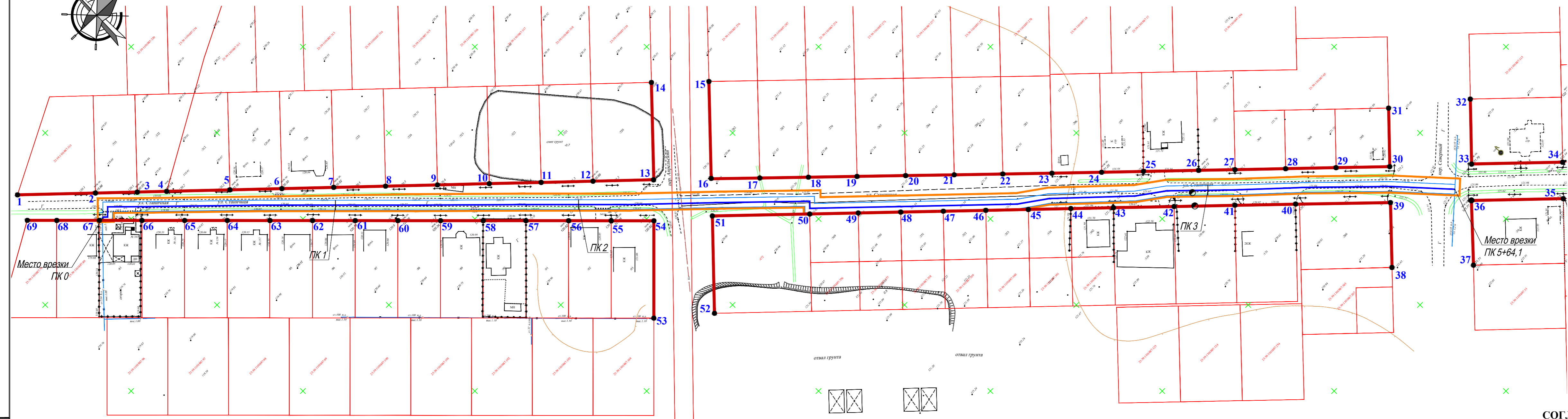


КАТАЛОГ КООРДИНАТ ХАРАКТЕРНЫХ ТОЧЕК КРАСНЫХ ЛИНИЙ

№ точек	X	Y	№ точек	X	Y
1	451327,17	2213128,83	36	450742,85	2213709,09
2	451304,44	2213151,52	37	450761,70	2213727,94
3	451292,13	2213163,99	38	450897,02	2213497,28
4	451283,72	2213172,21	39	450915,87	2213516,16
5	451265,27	2213205,72	40	450943,68	2213488,79
6	451250,17	2213205,72	41	450961,44	2213471,19
7	451235,08	2213220,80	42	450979,21	2213453,60
8	451219,97	2213235,88	43	450996,97	2213436,00
9	451204,84	2213250,99	44	451009,39	2213423,68
10	451189,76	2213266,08	45	451021,82	2213411,35
11	451174,96	2213281,06	46	451034,24	2213399,03
12	451159,43	2213296,37	47	451046,67	2213386,70
13	451141,89	2213313,76	48	451059,09	2213374,38
14	451170,15	2213342,20	49	451071,52	2213362,05
15	451153,30	2213358,80	50	451085,71	2213347,97
16	451125,03	2213330,50	51	451114,09	2213319,81
17	451110,75	2213344,54	52	451085,93	2213291,40
18	451096,53	2213358,55	53	451317,03	2213124,03
19	451082,27	2213372,58	54	451308,24	2213132,38
20	451068,04	2213386,59	55	451295,49	2213144,45
21	451053,77	2213400,64	56	451282,81	2213156,56
22	451039,50	2213414,68	57	451270,12	2213168,64
23	451025,10	2213428,84	58	451257,40	2213180,75
24	451010,58	2213443,21	59	451244,69	2213192,83
25	450998,29	2213455,35	60	451231,97	2213204,93
26	450982,18	2213471,35	61	451219,25	2213217,03
27	450971,53	2213481,88	62	451206,53	2213229,11
28	450956,77	2213496,50	63	451193,80	2213241,22
29	450942,00	2213511,12	64	451181,08	2213253,35
30	450926,31	2213526,66	65	451168,32	2213265,47
31	450943,23	2213543,75	66	451155,64	2213277,54
32	450921,47	2213569,64	67	451142,92	2213289,63
33	450902,63	2213550,71	68	451130,20	2213301,73
34	450876,07	2213577,20	69	451102,63	2213272,74
35	450769,40	2213682,75			

Чертеж красных линий




УСЛОВНЫЕ ОБОЗНАЧЕНИЯ

- Красная линия
- Характерные точки красных линий
- Проектируемый газопровод н.д.
- Граница охранной зоны газопровода н.д.
- Граница зоны планируемого размещения газопровода н.д.
- Граница существующих участков
- Номер земельного участка в кадастровом квартале

СОГЛАСОВАНО:

И. о. начальника управления архитектуры и градостроительства администрации муниципального образования Белореченский район



Д.В. Беленко

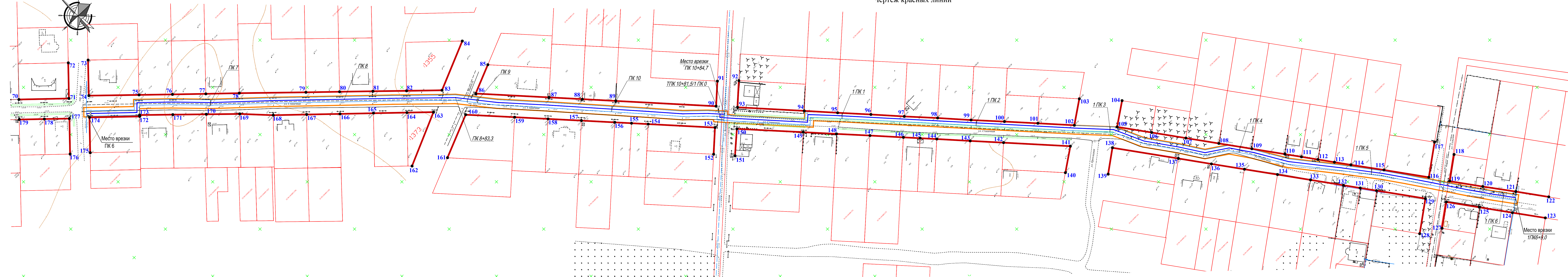
17-168 - ППТ

Газопровод низкого давления по ул. Станичной микрорайона "Северный", расположенный на территории города Белореченска Белореченского района Краснодарского края

Изм.	Кол.уч	Лист	№Док	Подп.	Дата	Проект планировки территории для линейного объекта	Стадия	Лист	Листов
Разраб.	Родионова	12.17							
ГАП	Назаренко	12.17				Газопровод низкого давления ПК0-ПК5+64,1. Чертеж красных линий. М 1:1000	МУП "Архитектура и градостроительство МО Белореченский район"		

Взам. инв. №  
Полнись в дата  
Инв. № подл.

Чертеж красных линий




№ точки	X	Y	№ точки	X	Y	№ точки	X	Y
70	450769.40	2213682.75	107	450117.92	2214263.38	144	450290.19	2214101.86
71	450742.85	2213709.09	108	450097.28	2214277.49	145	450271.29	2214118.06
72	450761.70	2213727.94	109	450076.65	2214291.63	146	450261.70	2214126.29
73	450752.42	2213739.66	110	450056.07	2214305.82	147	450252.23	2214134.42
74	450733.76	2213720.63	111	450045.65	2214312.81	148	450233.23	2214150.62
75	450706.89	2213747.05	112	450035.44	2214320.04	149	450214.22	2214166.89
76	450689.04	2213764.53	113	450025.06	2214326.90	150	450176.24	2214199.42
77	450671.22	2213782.05	114	450014.77	2214333.95	151	450165.25	2214182.48
78	450653.48	2213799.79	115	449994.22	2214348.19	152	450507.45	2213872.03
79	450617.83	2213834.50	116	449966.14	2214367.39	153	450519.81	2213904.72
80	450599.90	2213852.14	117	449981.17	2214389.36	154	450492.10	2213928.82
81	450582.07	2213869.68	118	449964.28	2214392.74	155	450473.06	2213944.91
82	450564.15	2213887.17	119	449952.69	2214375.96	156	450453.65	2213961.57
83	450545.23	2213905.75	120	449932.17	2214390.43	157	450435.27	2213977.22
84	450559.65	2213942.90	121	449911.24	2214404.81	158	450425.64	2213985.60
85	450533.61	2213943.22	122	449891.09	2214418.61	159	450416.05	2213993.90
86	450525.33	2213921.35	123	449932.65	2214346.53	160	450378.11	2214026.17
87	450483.64	2213957.05	124	449943.95	2214363.04	161	450365.17	2214011.14
88	450464.67	2213973.31	125	449923.25	2214377.26	162	450703.46	2213690.55
89	450445.50	2213989.59	126	449902.67	2214391.28	163	450722.03	2213709.30
90	450388.61	2214038.42	127	449882.08	2214405.46	164	450695.23	2213736.03
91	450400.88	2214052.69	128	450141.35	2214203.75	165	450696.03	2213736.68
92	450389.54	2214064.04	129	450152.66	2214220.25	166	450678.35	2213753.78
93	450376.47	2214048.83	130	450111.40	2214248.49	167	450660.42	2213771.22
94	450338.50	2214081.37	131	450090.70	2214262.56	168	450642.51	2213788.65
95	450319.48	2214097.50	132	450070.09	2214276.69	169	450623.74	2213805.24
96	450300.56	2214113.79	133	450049.46	2214290.84	170	450605.99	2213822.82
97	450281.52	2214129.92	134	450028.81	2214304.98	171	450588.24	2213840.39
98	450262.62	2214146.26	135	450008.20	2214319.06	172	450570.60	2213857.99
99	450243.50	2214162.37	136	449997.79	2214326.19	173	450552.69	2213875.59
100	450224.63	2214178.95	137	449987.57	2214333.17	174	450538.55	2213889.52
101	450205.63	2214195.22	138	449957.04	2214354.09	175	450523.35	2213849.26
102	450184.94	2214213.04	139	449941.73	2214332.24	176	450758.96	2213671.94
103	450195.84	2214229.62	140	450352.81	2214021.30	177	450745.63	2213685.13
104	450171.76	2214250.76	141	450366.00	2214036.60	178	450732.16	2213698.44
105	450160.90	2214233.97	142	450328.11	2214069.28	179	450713.55	2213679.38
106	450139.30	2214248.75	143	450309.19	2214085.49			

УСЛОВНЫЕ ОБОЗНАЧЕНИЯ

- Красная линия
- Характерные точки красных линий
- Проектируемый газопровод н.д.
- Граница охранной зоны газопровода н.д.
- Граница зоны планируемого размещения газопровода н.д.
- Граница существующих участков
- Номер земельного участка в кадастровом квартале

СОГЛАСОВАНО:  
 И. о. начальника управления архитектуры  
 и градостроительства администрации  
 муниципального образования  
 Белореченский район

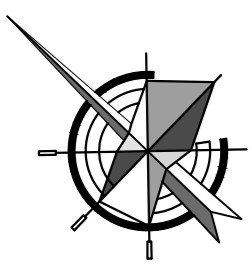


Д.В. Беленко

17-168 - ППТ			
Газопровод низкого давления по ул. Станционной микрорайона "Северный", расположенный на территории города Белореченска Белореченского района Краснодарского края			
Изм.	Кол.уч.	Лист	№Док.
Разраб.	Родионова	12.17	
ГАП	Назаренко	12.17	
Проект планировки территории для линейного объекта		Стадия	Лист
		П	2
Газопровод низкого давления ПК0-ПК5+64.1.		МУП "Архитектура и градостроительство МО Белореченский район"	
Чертеж красных линий. М 1:1000			

Имя, № подл. Полное и дата. Разм. шрифт. №

Чертеж планировки территории (основной чертеж)



УСЛОВНЫЕ ОБОЗНАЧЕНИЯ

- Проектируемый газопровод
- Охранная зона газопровода
- Граница зоны планируемого размещения газопровода н. д.
- Красная линия
- 3 - Характерные точки границы зоны планируемого размещения газопровода н. д.
- Земельный участок в постоянное пользование под ковер
- Проектируемая дорога местного значения
- Граница существующих участков
- 26 - Номер земельного участка в кадастровом квартале
- Охранная зона ВЛ 0,4 кВ
- Охранная зона напорной канализации

СОГЛАСОВАНО:  
 Глава Белореченского городского поселения Белореченского района  
 И. о. начальника управления архитектуры и градостроительства администрации муниципального образования Белореченский район



А.Н. Шаповалов

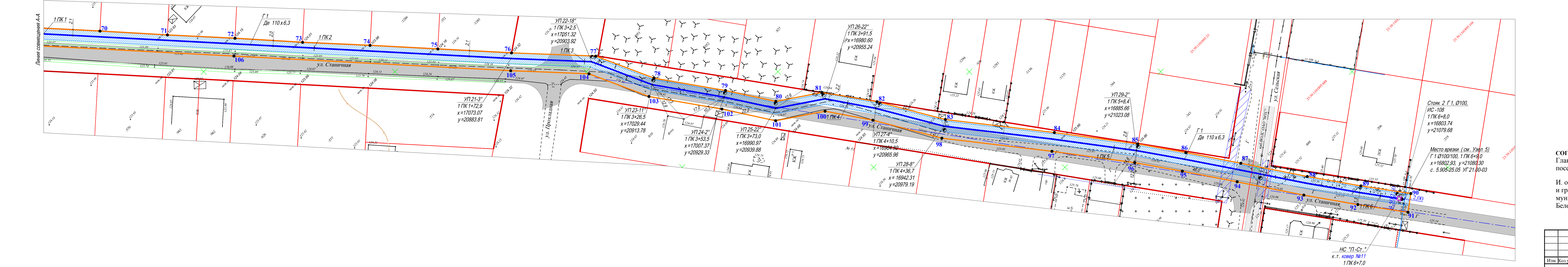
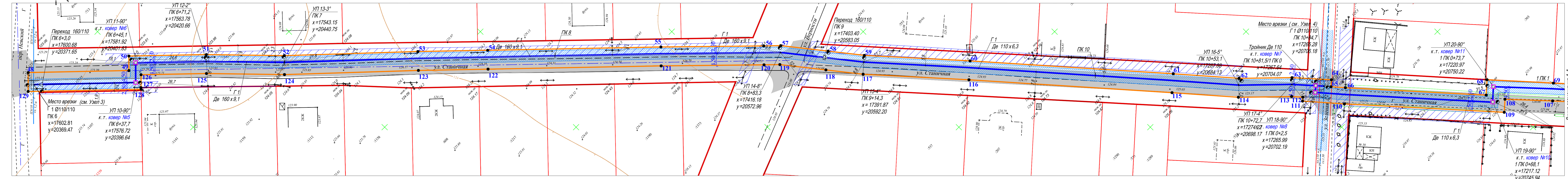


Д.В. Беленко

<b>17-168 - ППТ</b>					
Газопровод низкого давления по ул. Станционной микрорайона "Северный", расположенный на территории города Белореченска Белореченского района Краснодарского края					
Изм.	Кол.уч.	Лист	Ф.Док.	Подп.	Дата
Разраб.	Родионова	12.17			12.17
ГАП	Назаренко	12.17			12.17
Проект планировки территории для линейного объекта				Стадия	Лист
				П	3
Газопровод низкого давления ПК0 - ПК5+64,1. Чертеж планировки территории (основной чертеж). М 1:500				МУП "Архитектура и градостроительство МО Белореченский район"	

Изм. № подл. Подпись и дата. Взам. инв. №

Чертеж планировки территории (основной чертеж)



УСЛОВНЫЕ ОБОЗНАЧЕНИЯ

- Проектируемый газопровод
- Охранная зона газопровода
- Граница зоны планируемого размещения газопровода н. д.
- Красная линия
- Характерные точки границы зоны планируемого размещения газопровода н. д.
- Земельный участок в постоянное пользование под ковер
- Проектируемая дорога местного значения
- Граница существующих участков
- Номер земельного участка в кадастровом квартале
- Охранная зона ВЛ 0,4 кВ
- Охранная зона кабеля ВОЛС ОАО "МТС"

СОГЛАСОВАНО:  
 Глава Белореченского городского поселения Белореченского района А.Н. Шаповалов  
 И. о. начальника управления архитектуры и градостроительства администрации муниципального образования Белореченский район Д.В. Беленко

				<b>17-168 - ППТ</b>		
				Газопровод низкого давления по ул. Станичная микрорайона "Северный", расположенный на территории города Белореченска Белореченского района Краснодарского края		
Изм.	Кол.ч.	Лист	№Док.	Подп.	Дата	Стадия
						Лист
						Листов
Разраб.	Родионова	12.17				П
ГАП	Назаренко	12.17				
				МуП "Архитектура и градостроительство МО Белореченский район"		

Лит. № подл. Подпись и дата. Взам. инв. №.