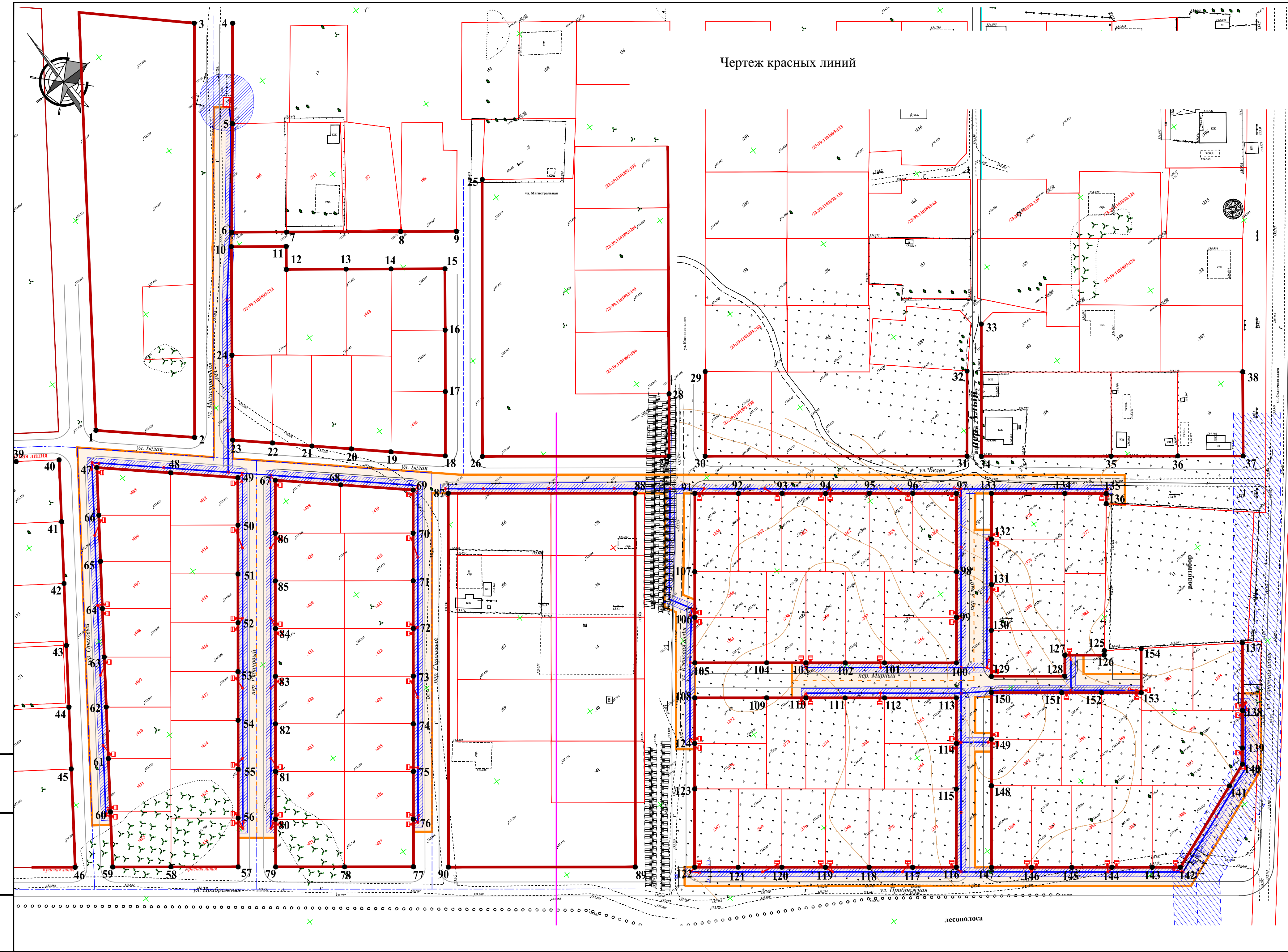


Чертеж красных линий



КАТАЛОГ КООРДИНАТ ХАРАКТЕРНЫХ ТОЧЕК КРАСНЫХ ЛИНИЙ

№ точки	X	Y	№ точки	X	Y	№ точки	X	Y
1	445273,16	2213153,15	71	445142,88	2213151,35	113	444960,44	2213378,80
2	445245,39	2213185,09	72	445159,20	2213163,59	114	444944,86	2213367,08
3	445387,22	2213291,52	73	445175,52	2213175,83	115	444929,27	2213355,37
4	445377,41	2213304,00	74	445191,85	2213188,07	116	444902,49	2213335,24
5	445343,09	2213278,68	75	445210,01	2213201,70	117	444913,72	2213320,29
6	445306,08	2213250,52	76	445191,60	2213222,88	118	444924,93	2213305,37
7	445292,23	2213269,50	77	445171,21	2213246,35	119	444936,14	2213290,46
8	445262,90	2213308,51	78	445156,45	2213235,27	120	444947,35	2213275,54
9	445248,61	2213327,70	79	445140,13	2213223,03	121	444958,57	2213260,62
10	445234,70	2213197,42	80	445123,81	2213210,79	122	444969,78	2213245,71
11	445263,90	2213218,95	81	445107,49	2213198,55	123	444996,56	2213230,83
12	445301,22	2213246,69	82	445091,17	2213186,31	124	445012,14	2213217,55
13	445287,20	2213265,55	83	445074,84	2213174,07	125	444938,60	2213441,60
14	445279,31	2213259,69	84	445058,52	2213161,83	126	444937,09	2213440,42
15	445264,03	2213280,21	85	445042,20	2213149,59	127	444947,20	2213426,85
16	445252,54	2213295,64	86	445059,90	2213125,99	128	444940,01	2213421,45
17	445238,76	2213314,14	87	445033,11	2213161,49	129	444958,85	2213396,36
18	445217,69	2213298,40	88	445134,65	2213292,71	130	444974,56	2213408,17
19	445196,59	2213282,63	89	445113,03	2213321,47	131	444990,17	2213419,90
20	445174,60	2213266,10	90	444985,11	2213235,48	132	445005,78	2213431,63
21	445189,96	2213248,57	91	445097,68	2213341,83	133	445021,39	2213443,36
22	445201,15	2213235,79	92	445086,47	2213356,75	134	445002,56	2213468,46
23	445212,33	2213223,02	93	445075,26	2213371,67	135	444991,87	2213482,57
24	445223,47	2213210,30	94	445064,05	2213386,58	136	444988,40	2213480,00
25	445259,73	2213349,81	95	445052,84	2213401,50	137	444905,81	2213490,83
26	445164,96	2213278,67	96	445041,63	2213416,42	138	444882,65	2213473,48
27	445116,99	2213342,62	97	445030,39	2213431,37	139	444869,78	2213463,81
28	445138,38	2213358,67	98	445003,61	2213411,24	140	444864,25	2213459,67
29	445136,68	2213376,72	99	444988,02	2213399,52	141	444860,18	2213449,62
30	445107,73	2213354,96	100	444972,43	2213387,81	142	444844,89	2213411,87
31	445040,45	2213444,61	101	444990,91	2213363,23	143	444852,14	2213402,23
32	445069,54	2213466,47	102	445001,03	2213349,77	144	444862,47	2213388,48
33	444998,45	2213560,57	103	445011,13	2213336,32	145	444872,81	2213374,73
34	444969,55	2213539,11	104	445021,23	2213322,89	146	444883,14	2213360,98
35	444986,36	2213516,71	105	445039,72	2213298,28	147	444893,47	2213347,23
36	445003,40	2213493,87	106	445055,31	2213309,99	148	444929,37	2213368,20
37	445036,71	2213449,48	107	445070,88	2213321,74	149	444937,32	2213380,19
38	445065,49	2213471,10	108	445027,73	2213289,26	150	444953,26	2213392,16
39	445295,27	2213100,06	109	445009,25	2213313,86	151	444935,17	2213416,22
40	445272,53	2213132,96	110	444999,14	2213327,31	152	444924,96	2213429,81
41	445250,72	2213117,90	111	444989,04	2213340,75	153	444914,74	2213443,40
42	445228,92	2213102,83	112	444978,93	2213354,20	154	444929,84	2213454,75
43	445207,12	2213087,76						
44	445185,33	2213072,69						
45	445163,61	2213057,66						
46	445128,96	2213033,72						
47	445119,45	2213046,59						
48	445138,86	2213060,01						
49	445157,62	2213072,98						
50	445175,78	2213085,53						
51	445193,40	2213097,71						
52	445210,51	2213109,53						
53	445227,16	2213121,05						
54	445243,41	2213132,28						
55	445260,19	2213143,88						
56	445239,39	2213167,80						
57	445220,48	2213189,54						
58	445204,24	2213177,37						
59	445187,52	2213164,83						
60	445170,80	2213152,29						
61	445154,08	2213139,75						
62	445137,36	2213127,21						
63	445120,64	2213114,67						
64	445103,92	2213102,13						
65	445087,20	2213089,59						
66	445104,45	2213066,59						
67	445077,60	2213102,39						
68	445093,92	2213114,63						
69	445110,24	2213126,87						
70	445126,56	2213139,11						


- УСЛОВНЫЕ ОБОЗНАЧЕНИЯ**
- Красная линия
 - Характерные точки красных линий
 - Проектируемая ВЛ-0,4 кВ
 - Охранная зона ВЛ-0,4 кВ
 - Зона планируемого размещения ВЛ-0,4 кВ
 - Граница существующих земельных участков
 - Номер земельного участка в кадастровом квартале
 - Охранная зона ЛЭП-10 кВ
 - Проектируемая дорога

Согласовано:
 И. о. начальника управления архитектуры и градостроительства администрации муниципального образования Белореченский район  Д.В. Беленко

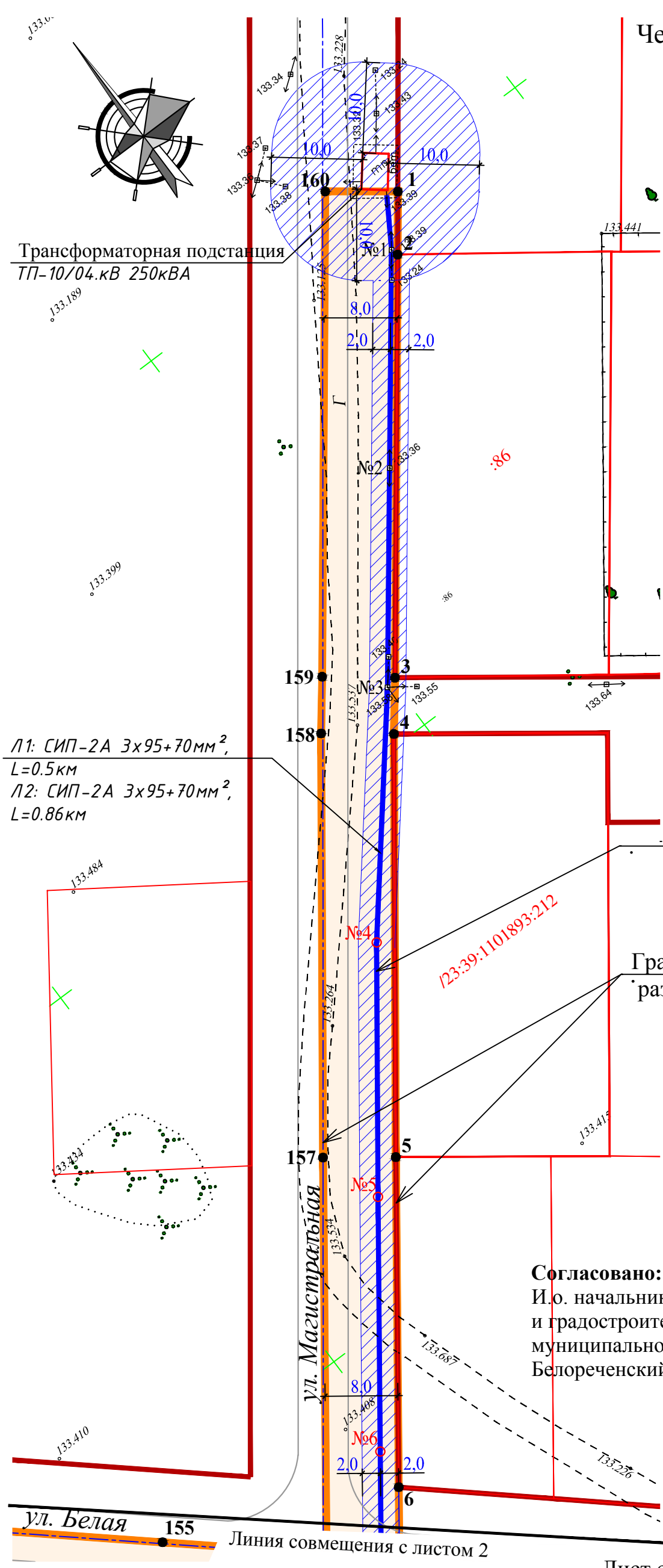


					17-166 - ППТ				
					ВЛ-04 кВ в микрорайоне «Солнечный», расположенный на территории города Белореченска Белореченского района Краснодарского края				
Изм.	Кол.уч.	Лист	№Док	Подп.	Дата	Проект планировки территории для линейного объекта	Стадия	Лист	Листов
						Разраб. Назаренко	П	1	
						ГАП Назаренко			
Чертеж красных линий М1:1000							МУП "Архитектура и градостроительство МО Белореченский район"		

Чертеж планировки территории
(основной чертеж).



Трансформаторная подстанция
ТП-10/04.кВ 250кВА



УСЛОВНЫЕ ОБОЗНАЧЕНИЯ

- - Проектируемая ВЛ-0,4 кВ
- Охранная зона ВЛ-0,4 кВ
- Граница зоны планируемого размещения линейного объекта
- Зона планируемого размещения линейного объекта
- 3 - Характерные точки границы зоны планируемого размещения ВЛ-0,4кВ
- Граница существующих земельных участков
- :26 - Номер земельного участка в кадастровом квартале
- Красная линия
- Проектируемая дорога

Л1: СИП-2А 3x95+70мм²,
L=0.5км
Л2: СИП-2А 3x95+70мм²,
L=0.86км

Проектируемый
линейный объект

Границы зоны планируемого
размещения линейного объекта

Согласовано:

И.о. начальника управления архитектуры
и градостроительства администрации
муниципального образования
Белореченский район



Д.В. Беленко

ул. Белая 155

Линия совмещения с листом 2

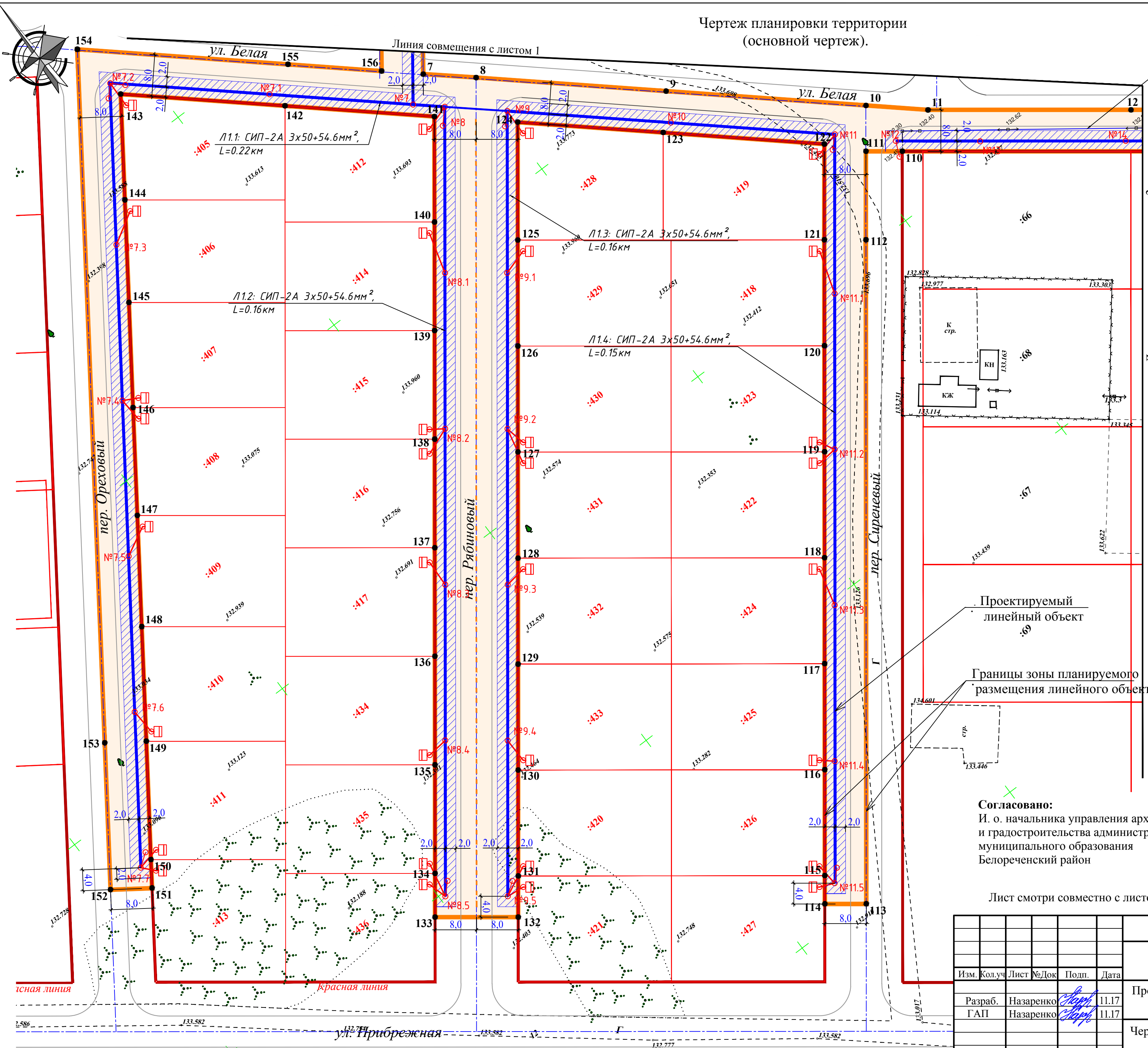
Лист смотри совместно с листом 2.

Инв. № подл.	Подпись и дата	Взам. инв. №
--------------	----------------	--------------

Изм.	Кол.уч.	Лист	№Док	Подп.	Дата
Разраб.				<i>Назаренко</i>	11.17
ГАП				<i>Назаренко</i>	11.17

17-166 - ППТ			
ВЛ-04 кВ в микрорайоне «Солнечный», расположенный на территории города Белореченска Белореченского района Краснодарского края			
Проект планировки территории для линейного объекта	Стадия	Лист	Листов
	П	2	
Чертеж планировки территории (основной чертеж) М1:500	МУП "Архитектура и градостроительство МО Белореченский район"		

Чертеж планировки территории (основной чертеж).



Существующий участок ВЛ-0,4кВ демонтировать с существующих опор и смонтировать совместным подвесом с проектируемыми линиями

Линия совмещения с листом 3

УСЛОВНЫЕ ОБОЗНАЧЕНИЯ

- - Проектируемая ВЛ-0,4 кВ
- Охранная зона ВЛ-0,4 кВ
- Граница зоны планируемого размещения линейного объекта
- Зона планируемого размещения линейного объекта
- 3 - Характерные точки границы зоны планируемого размещения ВЛ-0,4кВ
- Граница существующих земельных участков
- :26 - Номер земельного участка в кадастровом квартале
- Красная линия
- Проектируемая дорога

Проектируемый линейный объект

Границы зоны планируемого размещения линейного объекта

Согласовано:
И. о. начальника управления архитектуры и градостроительства администрации муниципального образования Белореченский район



Д.В. Беленко

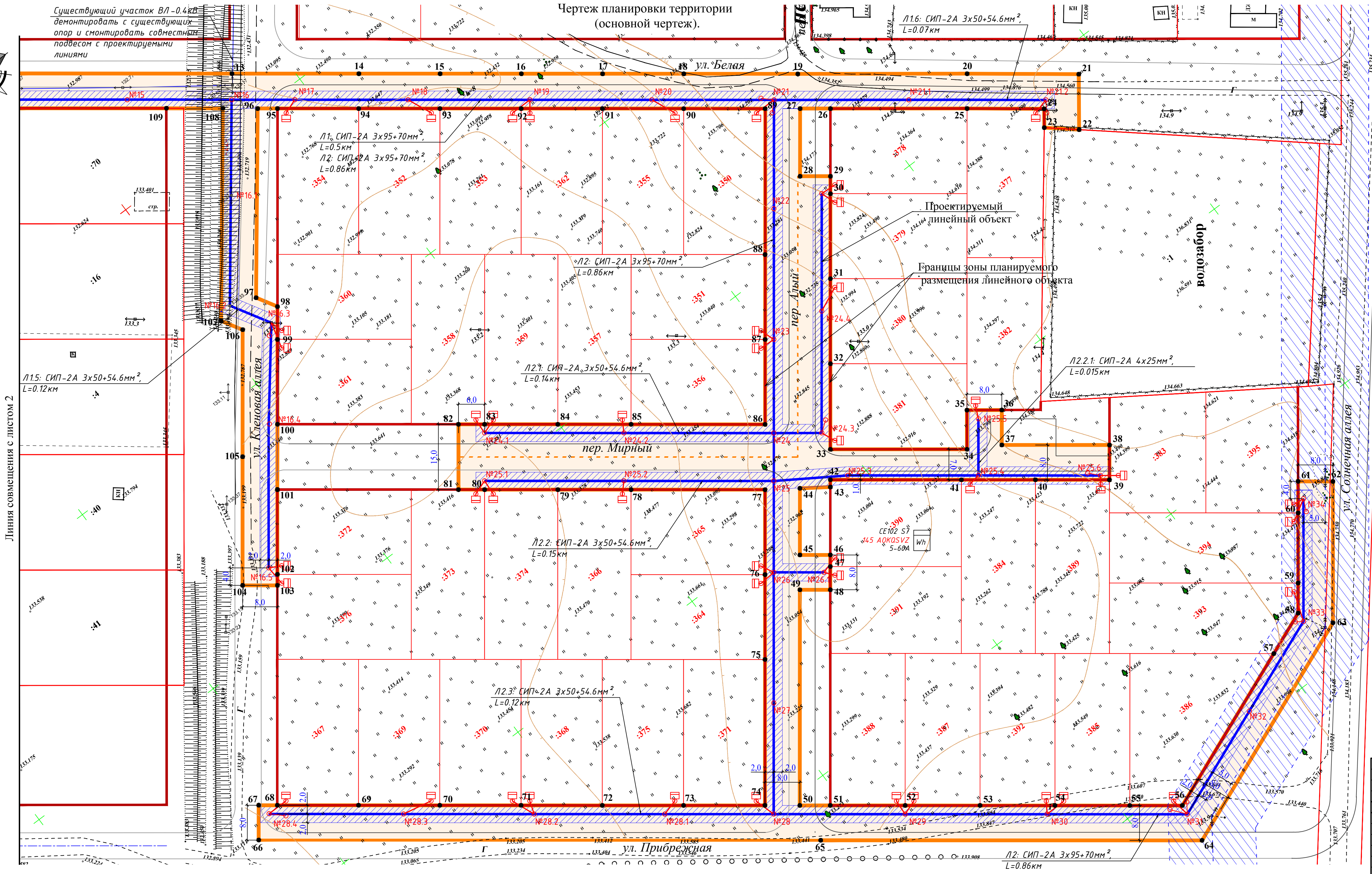
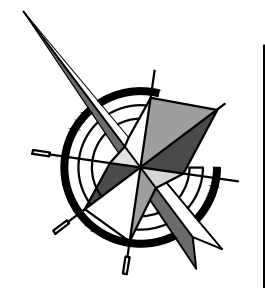
Лист смотри совместно с листом 1, 3.

17-166 - ППТ					
ВЛ-04 кВ в микрорайоне «Солнечный», расположенный на территории города Белореченска Белореченского района Краснодарского края					
Изм.	Кол.уч.	Лист	№Док	Подп.	Дата
Разраб.	Назаренко			<i>Славя</i>	11.17
ГАП	Назаренко			<i>Славя</i>	11.17
Проект планировки территории для линейного объекта				Стадия	Лист
Чертеж планировки территории (основной чертеж) М1:500				П	3
МуП "Архитектура и градостроительство МО Белореченский район"					

Изм. № подл. Подпись и дата. Взам. инв. №.

Чертеж планировки территории (основной чертеж).

Существующий участок ВЛ-0.4кВ демонтировать с существующих опор и смонтировать совместным подвесом с проектируемыми линиями



УСЛОВНЫЕ ОБОЗНАЧЕНИЯ

- Проектируемая ВЛ-0,4кВ
- Охранная зона ВЛ-0,4кВ
- Граница зоны планируемого размещения линейного объекта
- Зона планируемого размещения линейного объекта
- Характерные точки границы зоны планируемого размещения ВЛ-0,4кВ
- Граница существующих земельных участков
- Номер земельного участка в кадастровом квартале
- Красная линия
- Охранная зона ЛЭП-10кВ
- Проектируемая дорога

Согласовано:
 И. о. начальника управления архитектуры и градостроительства администрации муниципального образования Белореченский район



Д.В. Беленко

Лист смотри совместно с листом 2.

				17-166 - ППТ		
				ВЛ-04 кВ в микрорайоне «Солнечный», расположенный на территории города Белореченска Белореченского района Краснодарского края		
Изм.	Код уч.	Лист №	Док.	Подп.	Дата	Стадия
		Разраб.	Назаренко	<i>Слобо</i>	11.17	Лист
		ГАП	Назаренко	<i>Слобо</i>	11.17	4
				Проект планировки территории для линейного объекта		Листов
				Чертеж планировки территории (основной чертеж) М1:500		МУП "Архитектура и градостроительство МО Белореченский район"

Ив. № подл. Подпись и дата. Взам. инв. №

Линия совмещения с листом 2