










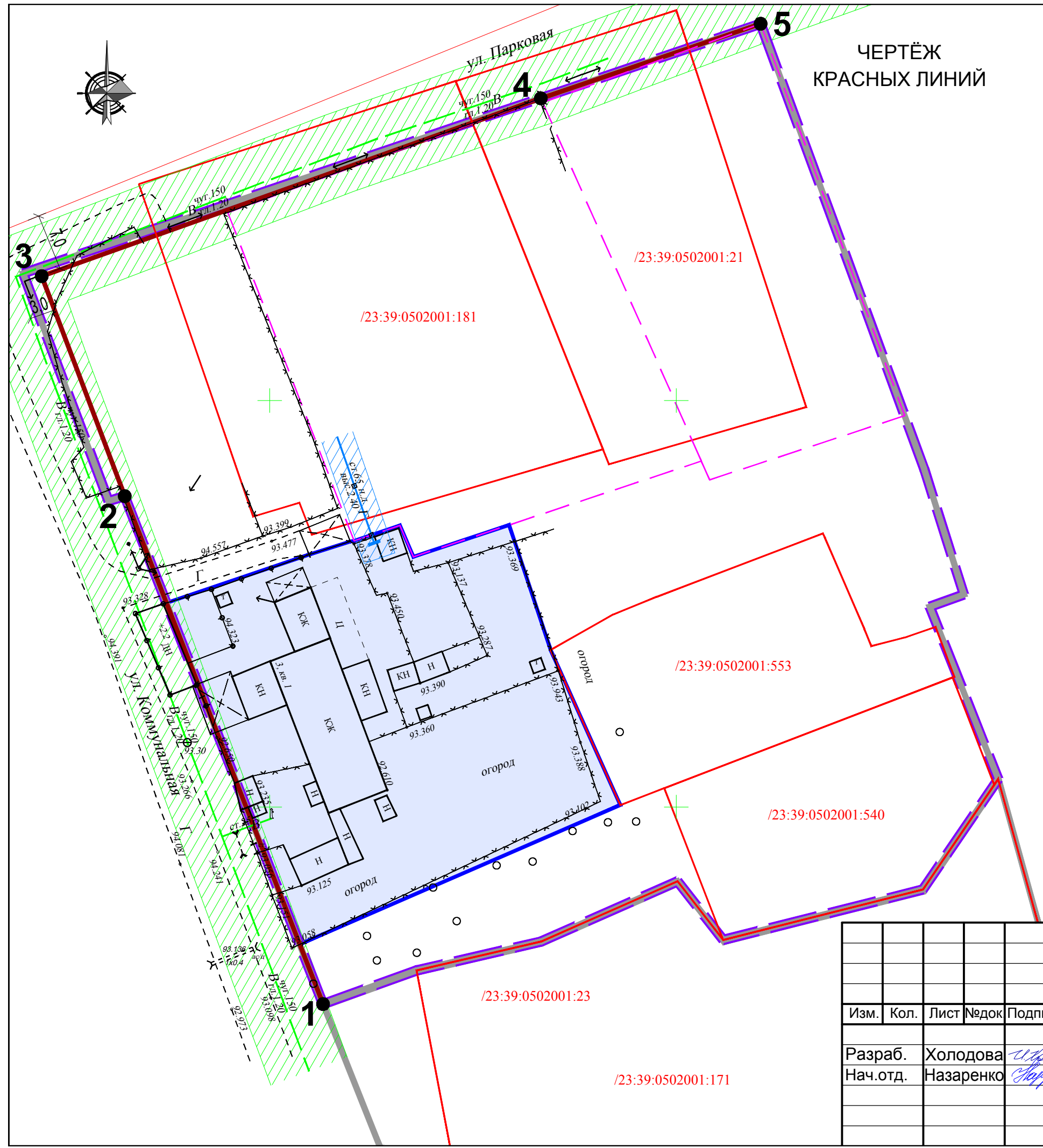
ЧЕРТЁЖ КРАСНЫХ ЛИНИЙ

Каталог координат
характерных точек красных линий

№ точек	Координаты	
	X	Y
1	461975,77	2195156,56
2	462038,24	2195132,17
3	462065,30	2195121,96
4	462087,16	2195183,34
5	462096,34	2195210,37

УСЛОВНЫЕ ОБОЗНАЧЕНИЯ

-  Граница проектирования
-  Границы территориальных зон (существующие)
-  Устанавливаемые красные линии
-  Характерная точка красной линии
-  Границы земельных участков, стоящих на кадастровом учете
-  Изменяемые границы земельных участков (изменение местоположения без изменения конфигурации)
-  Проектируемый земельный участок под малоэтажный многоквартирный жилой дом












Размеры на чертеже даны в метрах (м)




						19 - 01 - П/045 - ППТ		
						Малоэтажная многоквартирная жилая застройка по адресу: Краснодарский кр., Белореченский р-он, Бжедуховское с/п, пос. Нижневеденеевский, ул. Коммунальная, №3		
Изм.	Кол.	Лист	№ док	Подпись	Дата	Стадия	Лист	Листов
Разраб.		Холодова		<i>Холодова</i>		Проект планировки территории	ПП	1
Нач.отд.		Назаренко		<i>Назаренко</i>				
						Чертеж красных линий. М 1:500		МУП "Архитектура и градостроительство МО Белореченский район"

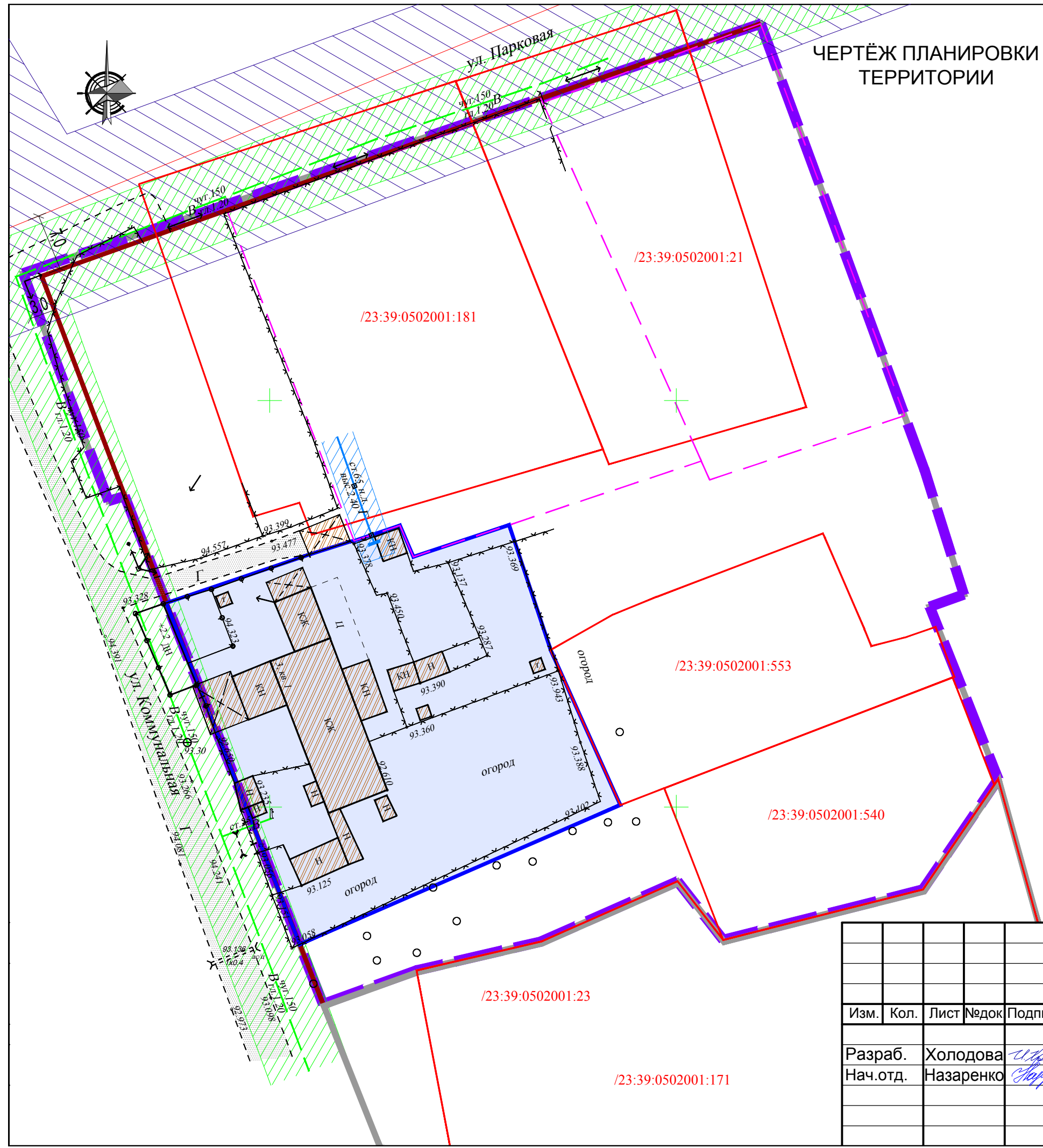
ЧЕРТЁЖ ПЛАНИРОВКИ ТЕРРИТОРИИ

УСЛОВНЫЕ ОБОЗНАЧЕНИЯ

-  Граница проектирования
-  Границы территориальных зон (существующие)
-  Устанавливаемые красные линии
-  Границы земельных участков, стоящих на кадастровом учете
-  Изменяемые границы земельных участков (изменение местоположения без изменения конфигурации)
-  Проектируемый земельный участок под малоэтажный многоквартирный жилой дом
-  Здания и сооружения (существующие)
-  Дороги, проезды, площадки, тротуары
-  Ограждение

ЗОНЫ С ОСОБЫМИ УСЛОВИЯМИ ИСПОЛЬЗОВАНИЯ ТЕРРИТОРИИ

-  Охранная зона газопровода
-  Охранная зона водопровода
-  Охранная зона ЛЭП



Сз.уч. = 1782 м²


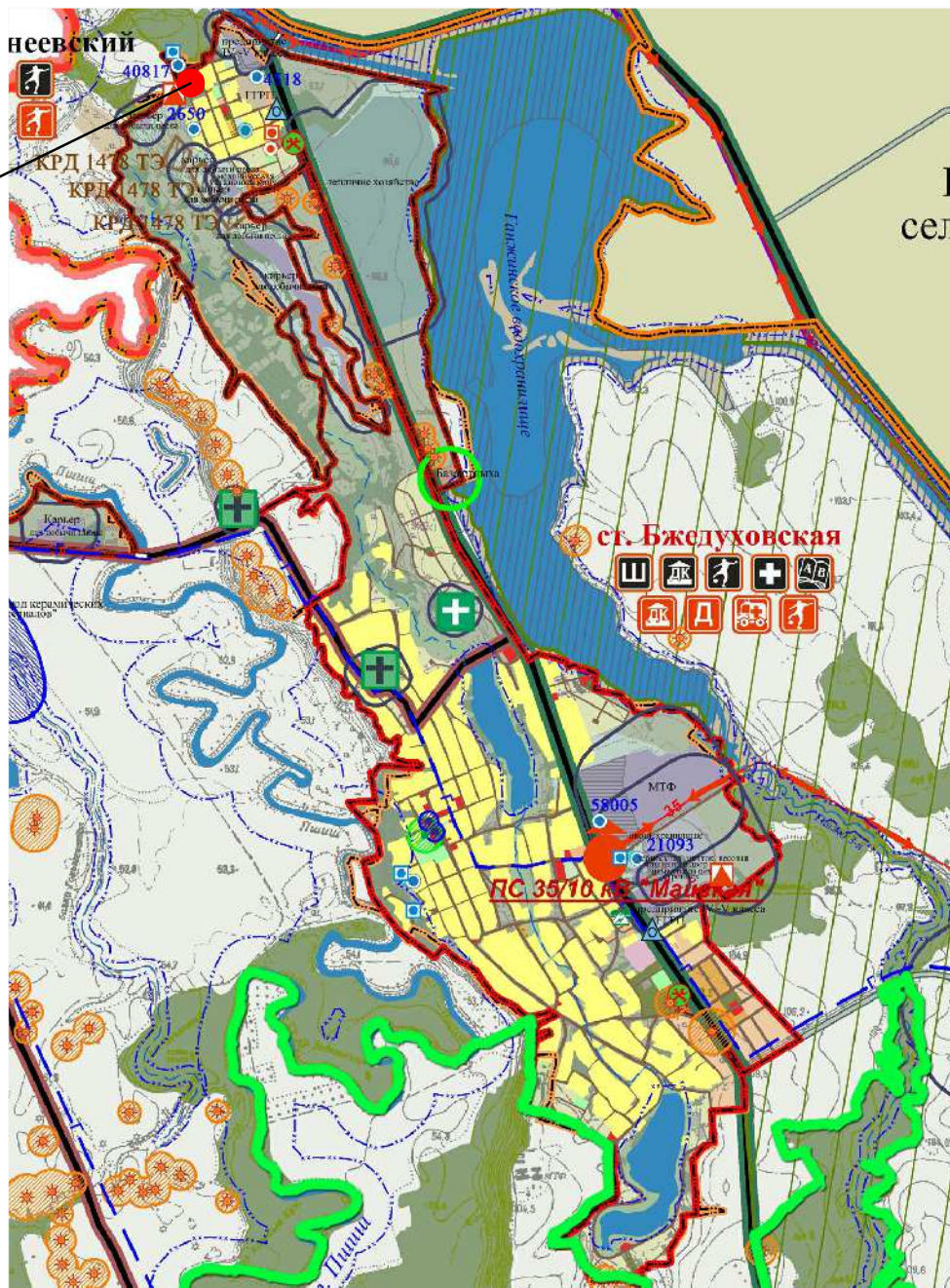
Размеры на чертеже даны в метрах (м)

						19 - 01 - П/045 - ППТ		
						Малоэтажная многоквартирная жилая застройка по адресу: Краснодарский кр., Белореченский р-он, Бжедуховское с/п, пос. Нижневеденеевский, ул. Коммунальная, №3		
Изм.	Кол.	Лист	№ док	Подпись	Дата	Стадия	Лист	Листов
Разраб.		Холодова		<i>Холодова</i>		ПП	2	
Нач.отд.		Назаренко		<i>Назаренко</i>				
						Проект планировки территории		
						Чертеж планировки территории. М 1:500		МУП "Архитектура и градостроительство МО Белореченский район"

СХЕМА РАСПОЛОЖЕНИЯ ЭЛЕМЕНТА ПЛАНИРОВОЧНОЙ СТРУКТУРЫ пос. НИЖНЕВЕДЕНЕЕВСКИЙ



Проектируемый
земельный участок











Граница населенного пункта

Территория существующей индивидуальной жилой застройки с приусадебными участками




						19 - 01 - П/045 - ППТ		
						Малоэтажная многоквартирная жилая застройка по адресу: Краснодарский кр., Белореченский р-он, Бжедуховское с/п, пос. Нижневеденеевский, ул. Коммунальная, №3		
Изм.	Кол.	Лист	№ док	Подпись	Дата	Стадия	Лист	Листов
Разраб.	Холодова			<i>Холодова</i>		ПП	3	
Нач.отд.	Назаренко			<i>Назаренко</i>		МУП "Архитектура и градостроительство МО Белореченский район"		
						Схема расположения элемента планировочной структуры. М 1:25000		

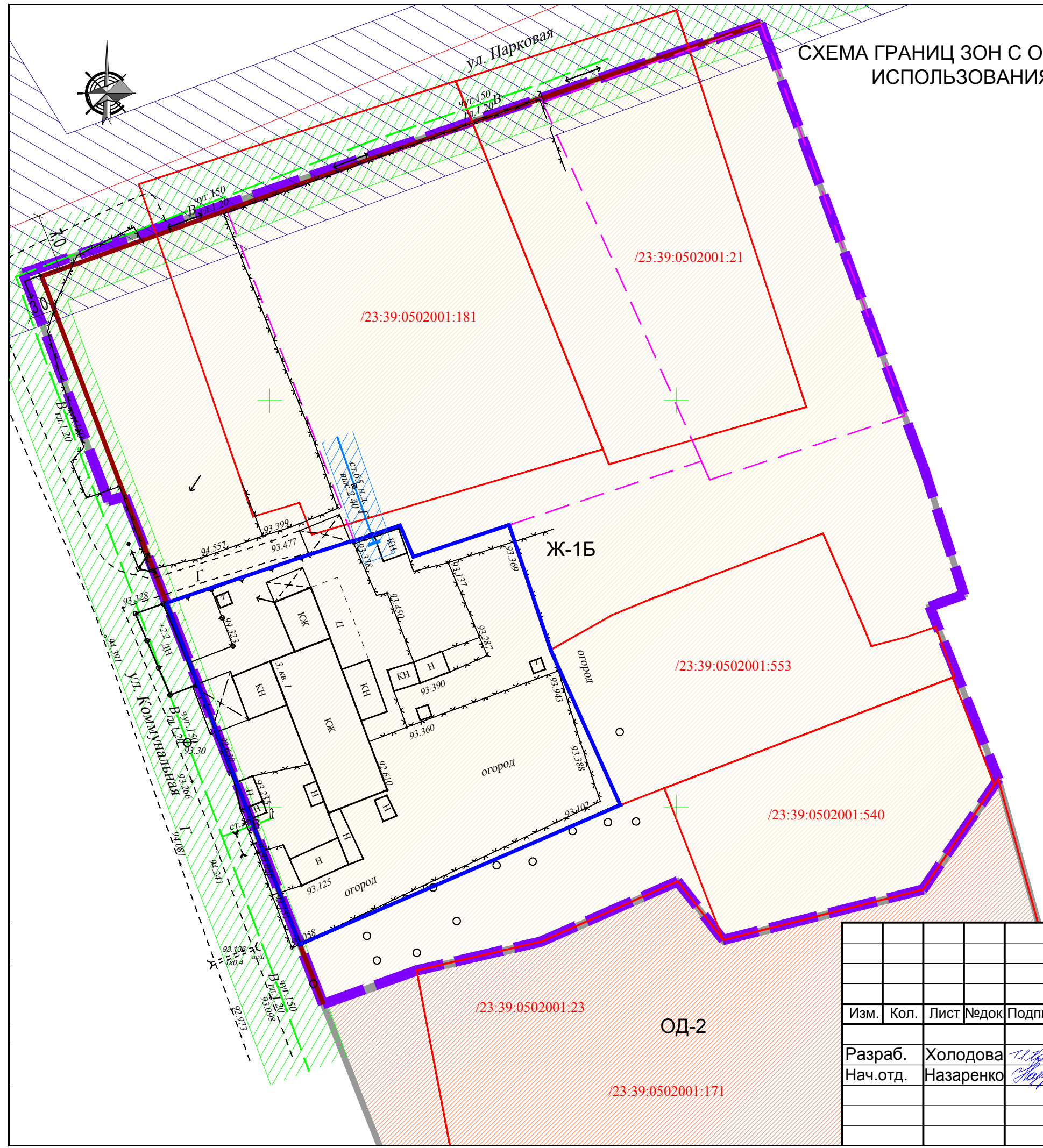
СХЕМА ГРАНИЦ ЗОН С ОСОБЫМИ УСЛОВИЯМИ ИСПОЛЬЗОВАНИЯ ТЕРРИТОРИИ

УСЛОВНЫЕ ОБОЗНАЧЕНИЯ

-  Граница проектирования
-  Границы территориальных зон (существующие)
-  Устанавливаемые красные линии
-  Границы земельных участков, стоящих на кадастровом учете
-  Изменяемые границы земельных участков (изменение местоположения без изменения конфигурации)
-  Зона застройки индивидуальными жилыми домами с содержанием домашнего скота и птицы (Ж-1Б)
-  Зона делового, общественного и коммерческого назначения местного значения (ОД-2)
-  Границы проектируемого земельного участка под малоэтажный многоквартирный жилой дом

ЗОНЫ С ОСОБЫМИ УСЛОВИЯМИ ИСПОЛЬЗОВАНИЯ ТЕРРИТОРИИ

-  Охранная зона газопровода
-  Охранная зона водопровода
-  Охранная зона ЛЭП









Размеры на чертеже даны в метрах (м)




						19 - 01 - П/045 - ППТ		
						Малоэтажная многоквартирная жилая застройка по адресу: Краснодарский кр., Белореченский р-он, Бжедуховское с/п, пос. Нижневеденеевский, ул. Коммунальная, №3		
Изм.	Кол.	Лист	№ док.	Подпись	Дата	Стадия	Лист	Листов
Разраб.		Холодова		<i>Холодова</i>		Проект планировки территории	ПП	4
Нач.отд.		Назаренко		<i>Назаренко</i>			Схема границ зон с особыми условиями использования территории. М 1:500	МУП "Архитектура и градостроительство МО Белореченский район"

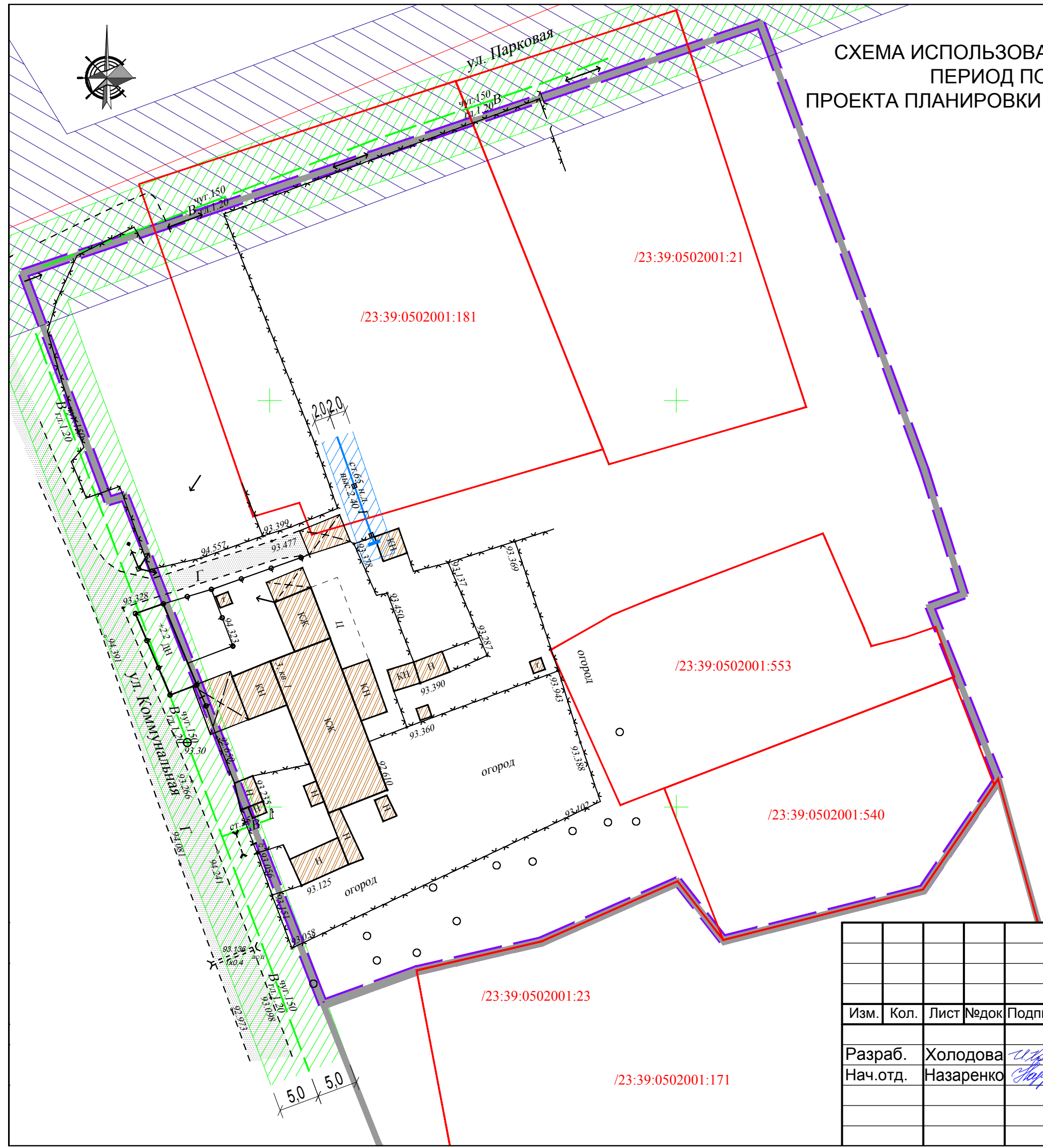
СХЕМА ИСПОЛЬЗОВАНИЯ ТЕРРИТОРИИ В ПЕРИОД ПОДГОТОВКИ ПРОЕКТА ПЛАНИРОВКИ ТЕРРИТОРИИ УЧАСТКА

УСЛОВНЫЕ ОБОЗНАЧЕНИЯ

-  Граница проектирования
-  Границы территориальных зон (существующие)
-  /540 Границы земельных участков, стоящих на кадастровом учете
-  Здания и сооружения (существующие)
-  Дороги, проезды, площадки, тротуары
-  Ограждение

ЗОНЫ С ОСОБЫМИ УСЛОВИЯМИ ИСПОЛЬЗОВАНИЯ ТЕРРИТОРИИ

-  Г Охранная зона газопровода
-  В Охранная зона водопровода
-  Охранная зона ЛЭП



Размеры на чертеже даны в метрах (м)

						19 - 01 - П/045 - ППТ		
						Малозэтажная многоквартирная жилая застройка по адресу: Краснодарский кр., Белореченский р-он, Бжедуховское с/п, пос. Нижневеденеевский, ул. Коммунальная, №3		
Изм.	Кол.	Лист	№ док	Подпись	Дата	Стадия	Лист	Листов
Разраб.		Холодова		<i>Холодова</i>		Проект планировки территории	ПП	5
Нач.отд.		Назаренко		<i>Назаренко</i>				
						Схема использования территории в период подготовки проекта планировки территории участка. М 1:500		
						МУП "Архитектура и градостроительство МО Белореченский район"		