

МУНИЦИПАЛЬНОЕ УНИТАРНОЕ ПРЕДПРИЯТИЕ
**«Архитектура и градостроительство
муниципального образования Белореченский район»**

Ленина ул., д. 66/1, г. Белореченск, Краснодарский край, 352630
e-mail: belora_arch@mail.ru

ВЫПИСКА ИЗ РЕЕСТРА ЧЛЕНОВ САМОРЕГУЛИРУЕМОЙ ОРГАНИЗАЦИИ
АС "Национальный альянс проектировщиков "ГлавПроект"
№12 от 16.12.2020 г. СРО-П-174-01102012

Заказчик: Солдатенко А.Г.

**Жилая застройка с объектами коммунальной,
транспортной и социальной инфраструктурой в границах
земельных участков с кадастровыми номерами 23:39:1002006:4
и 23:39:1002006:5 по адресу: Краснодарский край,
Белореченский район, Юженское сельское поселение,
поселок Южный**


ДОКУМЕНТАЦИЯ ПО ПЛАНИРОВКЕ ТЕРРИТОРИИ

Том 2

Проект межевания территории

20-01-П/БП-28 - ПМТ

2023 г.



МУНИЦИПАЛЬНОЕ УНИТАРНОЕ ПРЕДПРИЯТИЕ
«Архитектура и градостроительство
муниципального образования Белореченский район»

Ленина ул., д. 66/1, г. Белореченск, Краснодарский край, 352630
e-mail: belora_arch@mail.ru

ВЫПИСКА ИЗ РЕЕСТРА ЧЛЕНОВ САМОРЕГУЛИРУЕМОЙ ОРГАНИЗАЦИИ
АС "Национальный альянс проектировщиков "ГлавПроект"
№12 от 16.12.2020 г. СРО-П-174-01102012

**Жилая застройка с объектами коммунальной,
транспортной и социальной инфраструктурой в границах
земельных участков с кадастровыми номерами 23:39:1002006:4
и 23:39:1002006:5 по адресу: Краснодарский край,
Белореченский район, Юженское сельское поселение,
поселок Южный**

ДОКУМЕНТАЦИЯ ПО ПЛАНИРОВКЕ ТЕРРИТОРИИ

Том 2

Проект межевания территории

20-01-П/БП-28 - ПМТ

И. о. директора МУП «Архитектура
и градостроительство МО
Белореченский район»



Л.И. Огородникова

2023 г.

Раздел 1
Проект межевания территории

Графическая часть

СОДЕРЖАНИЕ

Обозначение	Наименование	Примечание
20-01-П/БП-28-ПМТ-С	Содержание	3
ПМТ-1	Чертеж межевания территории. М 1:500	4

Изм.	Кол.уч.	Лист	№ док.	Подп.	Дата	20-01-П/БП-28-ПМТ- С			
									Разраб.
Изм.	Кол.уч.	Лист	№ док.	Подп.	Дата	Раздел 1. Проект межевания территории. Графическая часть. Содержание	Стадия	Лист	Листов
							ПМ		1
							МУП "Архитектура и градостроительство МО Белореченский район"		

Раздел 2
I. Проект межевания территории

Пояснительная записка

СОДЕРЖАНИЕ

№ п/п	Наименование	Лист
1	Введение	2
2	Перечень образуемых земельных участков	10
3	Перечень координат характерных точек образуемого земельного участка	604
4	Сведения о границах территории, применительно к которой осуществляется подготовка проекта межевания, содержащие перечень координат характерных точек таких границ в системе координат, используемой для ведения Единого государственного реестра недвижимости	775
5	Вид разрешенного использования образуемых земельных участков, предназначенных для размещения линейных объектов и объектов капитального строительства, проектируемых в составе линейного объекта, а также существующих земельных участков, занятых линейными объектами и объектами капитального строительства, входящими в состав линейных объектов, в соответствии с проектом планировки территории	776

Согласовано

Инв. № подл.

Подп. И дата

Инв. № подл.

20-01-П/БП-28-ПМТ-ПЗ					
Изм.	Кол.уч	Лист	№док	Подп.	Дата
Разраб		Шпакова			07.23
			Проект межевания территории		
			Пояснительная записка		
		Стадия	Лист	Листов	
		П	1	23	
МУП «Архитектура и градостроительство МО Белореченский район»					

ВВЕДЕНИЕ

Проект межевания территории разрабатывается для формирования территории под жилую застройку с объектами коммунальной, транспортной и социальной инфраструктурой в границах земельных участков с кадастровыми номерами 23:39:1002006:4 и 23:39:1002006:5 по адресу: Краснодарский край, Белореченский район, Юженское сельское поселение, поселок Южный выполнена на основании договора подряда №БП-28 от 24.03.2020 г. АО «Кубаньводпроект» и постановления о подготовке документации по планировке территории (проекта планировки территории и проекта межевания территории) № 933 от 17.03.2020г.

Исходные данные:

-инженерно-геодезические изыскания, выполненные АО «Кубаньводпроект» в марте 2020. Топографическая съемка в системе координат - МСК-23 г.

Проект межевания территории разработан в соответствии с действующей нормативной документацией:

1. Градостроительный кодекс РФ от 29.12.2004 №190-ФЗ статья 43;
2. Земельный Кодекс РФ от 25.10.2001г. №136-ФЗ// Собрание законодательства РФ.-29.10.2001.-№44.- ст.4147;
3. Федеральный закон «О государственной регистрации недвижимости» № 218-ФЗ от 13.07.2015г.;

- Генеральный план Юженского сельского поселения Белореченского района, утвержденный решением Совета Юженского сельского поселения Белореченского района от 29.03.2011 г. №82 (изм. от 13.05.2014г. №233, от 27.08.2015г. №53, от 26.12.2019г.№158), утв. Решением Совета муниципальным образованием Белореченский район);

- Правила землепользования и застройки Юженского сельского поселения Белореченского района, утвержденные решением Совета муниципальным образованием Белореченский район от 27.05.2019 г. №303 (изм. от 25.11.2016 г. №355, от 25.09.2017 г. №449, от 24.12.2020г. №237).

Проект межевания подготовлен в целях установления границ не застроенных земельных участков в границах красных линий.

Инв. № подл.	Подп. и дата	Взаи. инв. №							20-01-П/БП-28-ПМТ-ПЗ	Лист
			Изм.	Кол.уч	Лист	№док.	Подп.	Дата		2

Проект межевания состоит из основной части, которая подлежит утверждению, и материалов по его обоснованию.

Основная часть проекта межевания территории включает в себя:

- раздел 1 «Проект межевания территории. Графическая часть»;
- раздел 2 «Проект межевания территории. Текстовая часть»;

Материалы по обоснованию проекта межевания территории включает в себя:

- раздел 3 «Материалы по обоснованию проекта межевания территории. Графическая часть»;
- раздел 4 «Материалы по обоснованию проекта межевания территории. Пояснительная записка».

Проекты межевания территорий являются основанием для выноса в натуру (на местность) границ земельных участков, установления публичных сервитутов, выдачи кадастровых карт (планов) земельных участков.

Подготовка проекта межевания территории осуществляется для:

- 1) определения местоположения границ образуемых и изменяемых земельных участков;
- 2) установления, изменения, отмены красных линий для застроенных территорий, в границах которых не планируется размещение новых объектов капитального строительства, а также для установления, изменения, отмены красных линий в связи с образованием и (или) изменением земельного участка, расположенного в границах территории, применительно к которой не предусматривается осуществление деятельности по комплексному и устойчивому развитию территории, при условии, что такие установление, изменение, отмена влекут за собой исключительно изменение границ территории общего пользования.

Раздел 1 «Проект межевания территории. Графическая часть» включает в себя чертеж межевания территории, выполненный на цифровом топографическом плане, соответствующем требованиям, установленным федеральным органом исполнительной власти, осуществляющим функции по выработке и реализации государственной политики и нормативно-правовому регулированию в сфере строительства, архитектуры, градостроительства.

Инва. № подл.	Подп. и дата	Взаи. инв. №

Изм.	Кол.уч	Лист	№док.	Подп.	Дата

20-01-П/БП-28-ПМТ-ПЗ

В составе проекта межевания разработаны чертежи межевания территории, на которых отображаются:

- 1) границы планируемых (в случае, если подготовка проекта межевания территории осуществляется в составе проекта планировки территории) и существующих элементов планировочной структуры;
- 2) красные линии, утвержденные в составе проекта планировки территории, или красные линии, устанавливаемые, отменяемые в соответствии с пунктом 2 части 2 статьи 43 Градостроительного кодекса Российской Федерации;
- 4) границы образуемых и (или) изменяемых земельных участков, условные номера образуемых земельных участков, в том числе расположенных или частично в границах зоны планируемого размещения линейного объекта, в отношении которых предполагаются их резервирование и (или) изъятие для государственных или муниципальных нужд;
- 3) линии отступа от красных линий в целях определения мест допустимого размещения зданий, строений, сооружений;
- 4) границы образуемых и (или) изменяемых земельных участков, образование которых предусмотрено схемой расположения земельного участка или земельных участков на кадастровом плане территории, срок действия которой не истек.

Раздел 2 «Проект межевания территории. Текстовая часть» включает в себя:

Перечень образуемых земельных участков, подготавливаемый в форме таблицы, содержащий следующие сведения:

- условные номера;
- номера характерных точек;
- площадь; способы образования;
- сведения об отнесения (не отнесении) к территориям общего пользования или имуществу общего пользования;
- перечень кадастровых номеров существующих земельных участков, на которых линейный объект может быть размещен на условиях сервитута, публичного сервитута, их адреса или описание местоположения, перечень и адреса расположенных на таких земельных участках объектов недвижимого имущества;
- сведения об отнесении образуемого земельного участка к определенной категории земель или сведения о необходимости перевода земельного уча-

Инва. № подл.	Подп. и дата	Взаи. инв. №

Изм.	Кол.уч	Лист	№док.	Подп.	Дата

20-01-П/БП-28-ПМТ-ПЗ

стка из состава земель одной категории в другую вид разрешенного использования образуемых земельных участков в соответствии с проектом планировки территории; перечень координат характерных точек;

- сведения о границах территории, применительно к которой осуществляется подготовка проекта межевания, содержащие перечень координат характерных точек таких границ в системе координат, используемой для ведения ЕГРН;

- вид разрешенного использования.

Раздел 3 «Материалы по обоснованию проекта межевания территории. Графическая часть» включают в себя чертежи, выполненные на цифровом топографическом плане, соответствующем требованиям, установленным федеральным органом исполнительной власти, осуществляющим функции по выработке и реализации государственной политики и нормативно-правовому регулированию в сфере строительства, архитектуры, градостроительства на которых отображаются:

- границы субъектов Российской Федерации, муниципальных образований, населенных пунктов, в которых расположена территория;
- границы существующих земельных участков;
- границы публичных сервитутов, подлежащих установлению;
- границы зон с особыми условиями использования территорий;
- местоположение существующих объектов капитального строительства;
- границы особо охраняемых природных территорий;
- границы территорий объектов культурного наследия;
- границы лесничеств, участковых лесничеств, лесных кварталов, лесотаксационных выделов или частей лесотаксационных выделов.

Раздел 4 «Материалы по обоснованию проекта межевания территории. Пояснительная записка» содержит:

- обоснование определения местоположения границ образуемого земельного участка с учетом соблюдения требований к образуемым земельным участкам, в том числе требований к предельным (минимальным и (или) максимальным) размерам земельных участков;
- обоснование способа образования земельного участка;
- обоснование определения размеров образуемого земельного участка;
- обоснование определения границ публичного сервитута, подлежащего уста-

Инв. № подл.	Подп. и дата	Взаи. инв. №

Изм.	Кол.уч	Лист	№док.	Подп.	Дата

20-01-П/БП-28-ПМТ-ПЗ

новлению в соответствии с законодательством Российской Федерации.

В период со дня вступления в силу постановления Правительства Российской Федерации от 02.04.2022г. № 575 до 01.01.2023г.:

- в целях подготовки документации по планировке территории и внесения изменений в такую документацию принятие решения о подготовке документации по планировке территории и решения о подготовке изменений в документацию по планировке территории (если принятие такого решения предусмотрено соответствующими нормативными правовыми актами Российской Федерации, законами субъектов Российской Федерации, нормативными правовыми актами органов местного самоуправления) не требуется.

1. Перечень образуемых земельных участков

Таблица 1

Условный номер образуемого земельного участка	23:39:1002006:4:ЗУ1
Номера характерных точек образуемых земельных участков	1,2,36,37
Кадастровый номер земельных участков, из которых образуются земельные участки	23:39:1002006:4
Площадь образуемого земельного участка кв.м. (контур 1)	756 кв.м.
Способы образования образуемых земельных участков	образование путём раздела исходного земельного участка
Сведения об отнесении (не отнесении) образуемых земельных участков к территории общего пользования	образуемый контур земельного участка не относится к территории общего пользования
Целевое назначение лесов, вид (виды) разрешенного использования лесного участка, количественные и качественные характеристики лесного участка, сведения о нахождении лесного участка в границах особо защитных участков лесов (в случае, если подготовка проекта межевания территории осуществляется в целях определения местоположения границ образуемых и (или) изменяемых лесных участков)	образуемый контур земельного участка не находится в границах лесных участков
Условные номера образуемых земельных участков, кадастровые номера или иные ранее присвоенные государственные учетные номера существующих земельных участков, в отношении которых предполагаются их резервирование и (или) изъятие для государственных или муниципальных нужд, их адреса или описание местоположения, перечень и адреса расположенных на таких земельных участках объектов недвижимого имущества (при наличии сведений о них в Едином государственном реестре недвижимости) ре-	-

Инва. № подл.	Подп. и дата	Взаи. инв. №

Изм.	Кол.уч	Лист	№док.	Подп.	Дата

20-01-П/БП-28-ПМТ-ПЗ

Лист

6

резервирование и (или) изъятие для государственных или муниципальных нужд земельных участков не предусматривается Перечень кадастровых номеров существующих земельных участков, на которых линейный объект может быть размещен на условиях сервитута, публичного сервитута, их адреса или описание местоположения, перечень и адреса расположенных на таких земельных участках объектов недвижимого имущества (при наличии сведений о них в Едином государственном реестре недвижимости)	
Сведения об отнесении образуемого земельного участка к определенной категории земель (в том числе в случае, если земельный участок в связи с размещением линейного объекта подлежит отнесению к определенной категории земель в силу закона без необходимости принятия решения о переводе земельного участка из состава земель этой категории в другую) или сведения о необходимости перевода земельного участка из состава земель одной категории в другую	земли населенных пунктов
Условный номер образуемого земельного участка	23:39:1002006:4:ЗУ2
Номера характерных точек образуемых земельных участков	2,3,33,34,35,36
Кадастровый номер земельных участков, из которых образуются земельные участки	23:39: 1002006:4
Площадь образуемого земельного участка кв.м.	781 кв.м.
Способы образования образуемых земельных участков	образование путём раздела исходного земельного участка
Сведения об отнесении (не отнесении) образуемых земельных участков к территории общего пользования	образуемый земельный участок не относится к территории общего пользования
Целевое назначение лесов, вид (виды) разрешенного использования лесного участка, количественные и качественные характеристики лесного участка, сведения о нахождении лесного участка в границах особо защитных участков лесов (в случае, если подготовка проекта межевания территории осуществляется в целях определения местоположения границ образуемых и (или) изменяемых лесных участков)	образуемый земельный участок не находится в границах лесных участков
Условные номера образуемых земельных участков, кадастровые номера или иные ранее присвоенные государственные учетные номера существующих земельных участков, в отношении которых предполагаются их резервирование и (или) изъятие для государственных или муниципальных нужд, их адреса или описание местоположения, перечень и адреса расположенных на таких земельных участках объектов недвижимого имущества (при наличии сведений о	-

Инва. № подл.	Подп. и дата	Взаи. инв. №

Изм.	Кол.уч	Лист	№док.	Подп.	Дата

20-01-П/БП-28-ПМТ-ПЗ

<p>них в Едином государственном реестре недвижимости) резервирование и (или) изъятие для государственных или муниципальных нужд земельных участков не предусматривается Перечень кадастровых номеров существующих земельных участков, на которых линейный объект может быть размещен на условиях сервитута, публичного сервитута, их адреса или описание местоположения, перечень и адреса расположенных на таких земельных участках объектов недвижимого имущества (при наличии сведений о них в Едином государственном реестре недвижимости)</p>	
<p>Сведения об отнесении образуемого земельного участка к определенной категории земель (в том числе в случае, если земельный участок в связи с размещением линейного объекта подлежит отнесению к определенной категории земель в силу закона без необходимости принятия решения о переводе земельного участка из состава земель этой категории в другую) или сведения о необходимости перевода земельного участка из состава земель одной категории в другую</p>	<p>земли населенных пунктов</p>
<p>Условный номер образуемого земельного участка</p>	<p>23:39:1002006:4:ЗУЗ</p>
<p>Номера характерных точек образуемых земельных участков</p>	<p>3,431,32,33</p>
<p>Кадастровый номер земельных участков, из которых образуются земельные участки</p>	<p>23:39: 1002006:4</p>
<p>Площадь образуемого земельного участка кв.м.</p>	<p>782 кв.м.</p>
<p>Способы образования образуемых земельных участков</p>	<p>образование путём раздела исходного земельного участка</p>
<p>Сведения об отнесении (не отнесении) образуемых земельных участков к территории общего пользования</p>	<p>образуемый земельный участок не относится к территории общего пользования</p>
<p>Целевое назначение лесов, вид (виды) разрешенного использования лесного участка, количественные и качественные характеристики лесного участка, сведения о нахождении лесного участка в границах особо защитных участков лесов (в случае, если подготовка проекта межевания территории осуществляется в целях определения местоположения границ образуемых и (или) изменяемых лесных участков)</p>	<p>образуемый земельный участок не находится в границах лесных участков</p>
<p>Условные номера образуемых земельных участков, кадастровые номера или иные ранее присвоенные государственные учетные номера существующих земельных участков, в отношении которых предполагаются их резервирование и (или) изъятие для государственных или муниципальных нужд, их адреса или описание местоположения, перечень и адреса расположенных на таких земельных участках объектов недвижимого имущества (при наличии сведений о</p>	<p>-</p>

Взаи. инв. №	
Подп. и дата	
Инв. № подл.	

Изм.	Кол.уч	Лист	№док.	Подп.	Дата

20-01-П/БП-28-ПМТ-ПЗ

<p>них в Едином государственном реестре недвижимости) резервирование и (или) изъятие для государственных или муниципальных нужд земельных участков не предусматривается Перечень кадастровых номеров существующих земельных участков, на которых линейный объект может быть размещен на условиях сервитута, публичного сервитута, их адреса или описание местоположения, перечень и адреса расположенных на таких земельных участках объектов недвижимого имущества (при наличии сведений о них в Едином государственном реестре недвижимости)</p>	
<p>Сведения об отнесении образуемого земельного участка к определенной категории земель (в том числе в случае, если земельный участок в связи с размещением линейного объекта подлежит отнесению к определенной категории земель в силу закона без необходимости принятия решения о переводе земельного участка из состава земель этой категории в другую) или сведения о необходимости перевода земельного участка из состава земель одной категории в другую</p>	<p>земли населенных пунктов</p>
<p>Условный номер образуемого земельного участка</p>	<p>23:39: 1002006:4:3У4</p>
<p>Номера характерных точек образуемых земельных участков</p>	<p>4,5,29,30,31</p>
<p>Кадастровый номер земельных участков, из которых образуются земельные участки</p>	<p>23:39: 1002006:4</p>
<p>Площадь образуемого земельного участка кв.м.</p>	<p>782 кв.м.</p>
<p>Способы образования образуемых земельных участков</p>	<p>образование путём раздела исходного земельного участка</p>
<p>Сведения об отнесении (не отнесении) образуемых земельных участков к территории общего пользования</p>	<p>образуемый земельный участок не относится к территории общего пользования</p>
<p>Целевое назначение лесов, вид (виды) разрешенного использования лесного участка, количественные и качественные характеристики лесного участка, сведения о нахождении лесного участка в границах особо защитных участков лесов (в случае, если подготовка проекта межевания территории осуществляется в целях определения местоположения границ образуемых и (или) изменяемых лесных участков)</p>	<p>образуемый земельный участок не находится в границах лесных участков</p>
<p>Условные номера образуемых земельных участков, кадастровые номера или иные ранее присвоенные государственные учетные номера существующих земельных участков, в отношении которых предполагаются их резервирование и (или) изъятие для государственных или муниципальных нужд, их адреса или описание местоположения, перечень и адреса расположенных на таких земельных участках объектов недвижимого имущества (при наличии сведений о</p>	<p>-</p>

Взаи. инв. №	
Подп. и дата	
Инв. № подл.	

Изм.	Кол.уч	Лист	№док.	Подп.	Дата

20-01-П/БП-28-ПМТ-ПЗ

<p>них в Едином государственном реестре недвижимости) резервирование и (или) изъятие для государственных или муниципальных нужд земельных участков не предусматривается Перечень кадастровых номеров существующих земельных участков, на которых линейный объект может быть размещен на условиях сервитута, публичного сервитута, их адреса или описание местоположения, перечень и адреса расположенных на таких земельных участках объектов недвижимого имущества (при наличии сведений о них в Едином государственном реестре недвижимости)</p>	
<p>Сведения об отнесении образуемого земельного участка к определенной категории земель (в том числе в случае, если земельный участок в связи с размещением линейного объекта подлежит отнесению к определенной категории земель в силу закона без необходимости принятия решения о переводе земельного участка из состава земель этой категории в другую) или сведения о необходимости перевода земельного участка из состава земель одной категории в другую</p>	<p>земли населенных пунктов</p>
<p>Условный номер образуемого земельного участка</p>	<p>23:39: 1002006:4:3У5</p>
<p>Номера характерных точек образуемых земельных участков</p>	<p>5,6,27,28,29</p>
<p>Кадастровый номер земельных участков, из которых образуются земельные участки</p>	<p>23:39: 1002006:4</p>
<p>Площадь образуемого земельного участка кв.м.</p>	<p>785 кв.м.</p>
<p>Способы образования образуемых земельных участков</p>	<p>образование путём раздела исходного земельного участка</p>
<p>Сведения об отнесении (не отнесении) образуемых земельных участков к территории общего пользования</p>	<p>образуемый земельный участок не относится к территории общего пользования</p>
<p>Целевое назначение лесов, вид (виды) разрешенного использования лесного участка, количественные и качественные характеристики лесного участка, сведения о нахождении лесного участка в границах особо защитных участков лесов (в случае, если подготовка проекта межевания территории осуществляется в целях определения местоположения границ образуемых и (или) изменяемых лесных участков)</p>	<p>образуемый земельный участок не находится в границах лесных участков</p>
<p>Условные номера образуемых земельных участков, кадастровые номера или иные ранее присвоенные государственные учетные номера существующих земельных участков, в отношении которых предполагаются их резервирование и (или) изъятие для государственных или муниципальных нужд, их адреса или описание местоположения, перечень и адреса расположенных на таких земельных участках объектов недвижимого имущества (при наличии сведений о</p>	<p>-</p>

Взаи. инв. №	
Подп. и дата	
Инв. № подл.	

Изм.	Кол.уч	Лист	№док.	Подп.	Дата

20-01-П/БП-28-ПМТ-ПЗ

<p>них в Едином государственном реестре недвижимости) резервирование и (или) изъятие для государственных или муниципальных нужд земельных участков не предусматривается Перечень кадастровых номеров существующих земельных участков, на которых линейный объект может быть размещен на условиях сервитута, публичного сервитута, их адреса или описание местоположения, перечень и адреса расположенных на таких земельных участках объектов недвижимого имущества (при наличии сведений о них в Едином государственном реестре недвижимости)</p>	
<p>Сведения об отнесении образуемого земельного участка к определенной категории земель (в том числе в случае, если земельный участок в связи с размещением линейного объекта подлежит отнесению к определенной категории земель в силу закона без необходимости принятия решения о переводе земельного участка из состава земель этой категории в другую) или сведения о необходимости перевода земельного участка из состава земель одной категории в другую</p>	<p>земли населенных пунктов</p>
<p>Условный номер образуемого земельного участка</p>	<p>23:39: 1002006:4:3У6</p>
<p>Номера характерных точек образуемых земельных участков</p>	<p>6,7,25,26,27</p>
<p>Кадастровый номер земельных участков, из которых образуются земельные участки</p>	<p>23:39: 1002006:4</p>
<p>Площадь образуемого земельного участка кв.м.</p>	<p>781 кв.м.</p>
<p>Способы образования образуемых земельных участков</p>	<p>образование путём раздела исходного земельного участка</p>
<p>Сведения об отнесении (не отнесении) образуемых земельных участков к территории общего пользования</p>	<p>образуемый земельный участок не относится к территории общего пользования</p>
<p>Целевое назначение лесов, вид (виды) разрешенного использования лесного участка, количественные и качественные характеристики лесного участка, сведения о нахождении лесного участка в границах особо защитных участков лесов (в случае, если подготовка проекта межевания территории осуществляется в целях определения местоположения границ образуемых и (или) изменяемых лесных участков)</p>	<p>образуемый земельный участок не находится в границах лесных участков</p>
<p>Условные номера образуемых земельных участков, кадастровые номера или иные ранее присвоенные государственные учетные номера существующих земельных участков, в отношении которых предполагаются их резервирование и (или) изъятие для государственных или муниципальных нужд, их адреса или описание местоположения, перечень и адреса расположенных на таких земельных участках объектов недвижимого имущества (при наличии сведений о</p>	<p>-</p>

Взаи. инв. №	
Подп. и дата	
Инв. № подл.	

Изм.	Кол.уч	Лист	№док.	Подп.	Дата

20-01-П/БП-28-ПМТ-ПЗ

них в Едином государственном реестре недвижимости) резервирование и (или) изъятие для государственных или муниципальных нужд земельных участков не предусматривается Перечень кадастровых номеров существующих земельных участков, на которых линейный объект может быть размещен на условиях сервитута, публичного сервитута, их адреса или описание местоположения, перечень и адреса расположенных на таких земельных участках объектов недвижимого имущества (при наличии сведений о них в Едином государственном реестре недвижимости)	
Сведения об отнесении образуемого земельного участка к определенной категории земель (в том числе в случае, если земельный участок в связи с размещением линейного объекта подлежит отнесению к определенной категории земель в силу закона без необходимости принятия решения о переводе земельного участка из состава земель этой категории в другую) или сведения о необходимости перевода земельного участка из состава земель одной категории в другую	земли населенных пунктов
Условный номер образуемого земельного участка	23:39: 1002006:4:3У7
Номера характерных точек образуемых земельных участков	7,8,23,24,25
Кадастровый номер земельных участков, из которых образуются земельные участки	23:39: 1002006:4
Площадь образуемого земельного участка кв.м.	784 кв.м.
Способы образования образуемых земельных участков	образование путём раздела исходного земельного участка
Сведения об отнесении (не отнесении) образуемых земельных участков к территории общего пользования	образуемый земельный участок не относится к территории общего пользования
Целевое назначение лесов, вид (виды) разрешенного использования лесного участка, количественные и качественные характеристики лесного участка, сведения о нахождении лесного участка в границах особо защитных участков лесов (в случае, если подготовка проекта межевания территории осуществляется в целях определения местоположения границ образуемых и (или) изменяемых лесных участков)	образуемый земельный участок не находится в границах лесных участков
Условные номера образуемых земельных участков, кадастровые номера или иные ранее присвоенные государственные учетные номера существующих земельных участков, в отношении которых предполагаются их резервирование и (или) изъятие для государственных или муниципальных нужд, их адреса или описание местоположения, перечень и адреса расположенных на таких земельных участках объектов недвижимого имущества (при наличии сведений о	-

Взаи. инв. №	
Подп. и дата	
Инв. № подл.	

Изм.	Кол.уч	Лист	№док.	Подп.	Дата

20-01-П/БП-28-ПМТ-ПЗ

<p>них в Едином государственном реестре недвижимости) резервирование и (или) изъятие для государственных или муниципальных нужд земельных участков не предусматривается Перечень кадастровых номеров существующих земельных участков, на которых линейный объект может быть размещен на условиях сервитута, публичного сервитута, их адреса или описание местоположения, перечень и адреса расположенных на таких земельных участках объектов недвижимого имущества (при наличии сведений о них в Едином государственном реестре недвижимости)</p>	
<p>Сведения об отнесении образуемого земельного участка к определенной категории земель (в том числе в случае, если земельный участок в связи с размещением линейного объекта подлежит отнесению к определенной категории земель в силу закона без необходимости принятия решения о переводе земельного участка из состава земель этой категории в другую) или сведения о необходимости перевода земельного участка из состава земель одной категории в другую</p>	<p>земли населенных пунктов</p>
<p>Условный номер образуемого земельного участка</p>	<p>23:39: 1002006:4:3У8</p>
<p>Номера характерных точек образуемых земельных участков</p>	<p>8,9,21,22,23</p>
<p>Кадастровый номер земельных участков, из которых образуются земельные участки</p>	<p>23:39: 1002006:4</p>
<p>Площадь образуемого земельного участка кв.м.</p>	<p>785 кв.м.</p>
<p>Способы образования образуемых земельных участков</p>	<p>образование путём раздела исходного земельного участка</p>
<p>Сведения об отнесении (не отнесении) образуемых земельных участков к территории общего пользования</p>	<p>образуемый земельный участок не относится к территории общего пользования</p>
<p>Целевое назначение лесов, вид (виды) разрешенного использования лесного участка, количественные и качественные характеристики лесного участка, сведения о нахождении лесного участка в границах особо защитных участков лесов (в случае, если подготовка проекта межевания территории осуществляется в целях определения местоположения границ образуемых и (или) изменяемых лесных участков)</p>	<p>образуемый земельный участок не находится в границах лесных участков</p>
<p>Условные номера образуемых земельных участков, кадастровые номера или иные ранее присвоенные государственные учетные номера существующих земельных участков, в отношении которых предполагаются их резервирование и (или) изъятие для государственных или муниципальных нужд, их адреса или описание местоположения, перечень и адреса расположенных на таких земельных участках объектов недвижимого имущества (при наличии сведений о</p>	<p>-</p>

Взаи. инв. №	
Подп. и дата	
Инв. № подл.	

Изм.	Кол.уч	Лист	№док.	Подп.	Дата

20-01-П/БП-28-ПМТ-ПЗ

<p>них в Едином государственном реестре недвижимости) резервирование и (или) изъятие для государственных или муниципальных нужд земельных участков не предусматривается Перечень кадастровых номеров существующих земельных участков, на которых линейный объект может быть размещен на условиях сервитута, публичного сервитута, их адреса или описание местоположения, перечень и адреса расположенных на таких земельных участках объектов недвижимого имущества (при наличии сведений о них в Едином государственном реестре недвижимости)</p>	
<p>Сведения об отнесении образуемого земельного участка к определенной категории земель (в том числе в случае, если земельный участок в связи с размещением линейного объекта подлежит отнесению к определенной категории земель в силу закона без необходимости принятия решения о переводе земельного участка из состава земель этой категории в другую) или сведения о необходимости перевода земельного участка из состава земель одной категории в другую</p>	<p>земли населенных пунктов</p>
<p>Условный номер образуемого земельного участка</p>	<p>23:39: 1002006:4:3У9</p>
<p>Номера характерных точек образуемых земельных участков</p>	<p>9,10,20,19,18,21</p>
<p>Кадастровый номер земельных участков, из которых образуются земельные участки</p>	<p>23:39: 1002006:4</p>
<p>Площадь образуемого земельного участка кв.м.</p>	<p>785 кв.м.</p>
<p>Способы образования образуемых земельных участков</p>	<p>образование путём раздела исходного земельного участка</p>
<p>Сведения об отнесении (не отнесении) образуемых земельных участков к территории общего пользования</p>	<p>образуемый земельный участок не относится к территории общего пользования</p>
<p>Целевое назначение лесов, вид (виды) разрешенного использования лесного участка, количественные и качественные характеристики лесного участка, сведения о нахождении лесного участка в границах особо защитных участков лесов (в случае, если подготовка проекта межевания территории осуществляется в целях определения местоположения границ образуемых и (или) изменяемых лесных участков)</p>	<p>образуемый земельный участок не находится в границах лесных участков</p>
<p>Условные номера образуемых земельных участков, кадастровые номера или иные ранее присвоенные государственные учетные номера существующих земельных участков, в отношении которых предполагаются их резервирование и (или) изъятие для государственных или муниципальных нужд, их адреса или описание местоположения, перечень и адреса расположенных на таких земельных участках объектов недвижимого имущества (при наличии сведений о</p>	<p>-</p>

Взаи. инв. №	
Подп. и дата	
Инв. № подл.	

Изм.	Кол.уч	Лист	№док.	Подп.	Дата

20-01-П/БП-28-ПМТ-ПЗ

<p>них в Едином государственном реестре недвижимости) резервирование и (или) изъятие для государственных или муниципальных нужд земельных участков не предусматривается Перечень кадастровых номеров существующих земельных участков, на которых линейный объект может быть размещен на условиях сервитута, публичного сервитута, их адреса или описание местоположения, перечень и адреса расположенных на таких земельных участках объектов недвижимого имущества (при наличии сведений о них в Едином государственном реестре недвижимости)</p>	
<p>Сведения об отнесении образуемого земельного участка к определенной категории земель (в том числе в случае, если земельный участок в связи с размещением линейного объекта подлежит отнесению к определенной категории земель в силу закона без необходимости принятия решения о переводе земельного участка из состава земель этой категории в другую) или сведения о необходимости перевода земельного участка из состава земель одной категории в другую</p>	<p>земли населенных пунктов</p>
<p>Условный номер образуемого земельного участка</p>	<p>23:39: 1002006:4:3У10</p>
<p>Номера характерных точек образуемых земельных участков</p>	<p>10,11,12,20</p>
<p>Кадастровый номер земельных участков, из которых образуются земельные участки</p>	<p>23:39: 1002006:4</p>
<p>Площадь образуемого земельного участка кв.м.</p>	<p>758 кв.м.</p>
<p>Способы образования образуемых земельных участков</p>	<p>образование путём раздела исходного земельного участка</p>
<p>Сведения об отнесении (не отнесении) образуемых земельных участков к территории общего пользования</p>	<p>образуемый земельный участок не относится к территории общего пользования</p>
<p>Целевое назначение лесов, вид (виды) разрешенного использования лесного участка, количественные и качественные характеристики лесного участка, сведения о нахождении лесного участка в границах особо защитных участков лесов (в случае, если подготовка проекта межевания территории осуществляется в целях определения местоположения границ образуемых и (или) изменяемых лесных участков)</p>	<p>образуемый земельный участок не находится в границах лесных участков</p>
<p>Условные номера образуемых земельных участков, кадастровые номера или иные ранее присвоенные государственные учетные номера существующих земельных участков, в отношении которых предполагаются их резервирование и (или) изъятие для государственных или муниципальных нужд, их адреса или описание местоположения, перечень и адреса расположенных на таких земельных участках объектов недвижимого имущества (при наличии сведений о</p>	<p>-</p>

Взаи. инв. №	
Подп. и дата	
Инв. № подл.	

Изм.	Кол.уч	Лист	№док.	Подп.	Дата

20-01-П/БП-28-ПМТ-ПЗ

них в Едином государственном реестре недвижимости) резервирование и (или) изъятие для государственных или муниципальных нужд земельных участков не предусматривается Перечень кадастровых номеров существующих земельных участков, на которых линейный объект может быть размещен на условиях сервитута, публичного сервитута, их адреса или описание местоположения, перечень и адреса расположенных на таких земельных участках объектов недвижимого имущества (при наличии сведений о них в Едином государственном реестре недвижимости)

Сведения об отнесении образуемого земельного участка к определенной категории земель (в том числе в случае, если земельный участок в связи с размещением линейного объекта подлежит отнесению к определенной категории земель в силу закона без необходимости принятия решения о переводе земельного участка из состава земель этой категории в другую) или сведения о необходимости перевода земельного участка из состава земель одной категории в другую

земли населенных пунктов

Условный номер образуемого земельного участка

23:39: 1002006:4:3У11

Номера характерных точек образуемых земельных участков

20,12,13,19

Кадастровый номер земельных участков, из которых образуются земельные участки

23:39: 1002006:4

Площадь образуемого земельного участка кв.м.

757 кв.м.

Способы образования образуемых земельных участков

образование путём раздела исходного земельного участка

Сведения об отнесении (не отнесении) образуемых земельных участков к территории общего пользования

образуемый земельный участок не относится к территории общего пользования

Целевое назначение лесов, вид (виды) разрешенного использования лесного участка, количественные и качественные характеристики лесного участка, сведения о нахождении лесного участка в границах особо защитных участков лесов (в случае, если подготовка проекта межевания территории осуществляется в целях определения местоположения границ образуемых и (или) изменяемых лесных участков)

образуемый земельный участок не находится в границах лесных участков

Условные номера образуемых земельных участков, кадастровые номера или иные ранее присвоенные государственные учетные номера существующих земельных участков, в отношении которых предполагаются их резервирование и (или) изъятие для государственных или муниципальных нужд, их адреса или описание местоположения, перечень и адреса расположенных на таких земельных участках объектов недвижимого имущества (при наличии сведений о

-

Инва. № подл. Подп. и дата Взаи. инв. №

Изм.	Кол.уч	Лист	№док.	Подп.	Дата

20-01-П/БП-28-ПМТ-ПЗ

Лист

16

<p>них в Едином государственном реестре недвижимости) резервирование и (или) изъятие для государственных или муниципальных нужд земельных участков не предусматривается Перечень кадастровых номеров существующих земельных участков, на которых линейный объект может быть размещен на условиях сервитута, публичного сервитута, их адреса или описание местоположения, перечень и адреса расположенных на таких земельных участках объектов недвижимого имущества (при наличии сведений о них в Едином государственном реестре недвижимости)</p>	
<p>Сведения об отнесении образуемого земельного участка к определенной категории земель (в том числе в случае, если земельный участок в связи с размещением линейного объекта подлежит отнесению к определенной категории земель в силу закона без необходимости принятия решения о переводе земельного участка из состава земель этой категории в другую) или сведения о необходимости перевода земельного участка из состава земель одной категории в другую</p>	<p>земли населенных пунктов</p>
<p>Условный номер образуемого земельного участка</p>	<p>23:39: 1002006:4:3У12</p>
<p>Номера характерных точек образуемых земельных участков</p>	<p>19,13,14,17,18</p>
<p>Кадастровый номер земельных участков, из которых образуются земельные участки</p>	<p>23:39: 1002006:4</p>
<p>Площадь образуемого земельного участка кв.м.</p>	<p>757 кв.м.</p>
<p>Способы образования образуемых земельных участков</p>	<p>образование путём раздела исходного земельного участка</p>
<p>Сведения об отнесении (не отнесении) образуемых земельных участков к территории общего пользования</p>	<p>образуемый земельный участок не относится к территории общего пользования</p>
<p>Целевое назначение лесов, вид (виды) разрешенного использования лесного участка, количественные и качественные характеристики лесного участка, сведения о нахождении лесного участка в границах особо защитных участков лесов (в случае, если подготовка проекта межевания территории осуществляется в целях определения местоположения границ образуемых и (или) изменяемых лесных участков)</p>	<p>образуемый земельный участок не находится в границах лесных участков</p>
<p>Условные номера образуемых земельных участков, кадастровые номера или иные ранее присвоенные государственные учетные номера существующих земельных участков, в отношении которых предполагаются их резервирование и (или) изъятие для государственных или муниципальных нужд, их адреса или описание местоположения, перечень и адреса расположенных на таких земельных участках объектов недвижимого имущества (при наличии сведений о</p>	<p>-</p>

Взаи. инв. №	
Подп. и дата	
Инв. № подл.	

Изм.	Кол.уч	Лист	№док.	Подп.	Дата

20-01-П/БП-28-ПМТ-ПЗ

них в Едином государственном реестре недвижимости) резервирование и (или) изъятие для государственных или муниципальных нужд земельных участков не предусматривается Перечень кадастровых номеров существующих земельных участков, на которых линейный объект может быть размещен на условиях сервитута, публичного сервитута, их адреса или описание местоположения, перечень и адреса расположенных на таких земельных участках объектов недвижимого имущества (при наличии сведений о них в Едином государственном реестре недвижимости)

Сведения об отнесении образуемого земельного участка к определенной категории земель (в том числе в случае, если земельный участок в связи с размещением линейного объекта подлежит отнесению к определенной категории земель в силу закона без необходимости принятия решения о переводе земельного участка из состава земель этой категории в другую) или сведения о необходимости перевода земельного участка из состава земель одной категории в другую

земли населенных пунктов

Условный номер образуемого земельного участка

23:39: 1002006:4:3У13

Номера характерных точек образуемых земельных участков

17,14,15,16

Кадастровый номер земельных участков, из которых образуются земельные участки

23:39: 1002006:4

Площадь образуемого земельного участка кв.м.

757 кв.м.

Способы образования образуемых земельных участков

образование путём раздела исходного земельного участка

Сведения об отнесении (не отнесении) образуемых земельных участков к территории общего пользования

образуемый земельный участок не относится к территории общего пользования

Целевое назначение лесов, вид (виды) разрешенного использования лесного участка, количественные и качественные характеристики лесного участка, сведения о нахождении лесного участка в границах особо защитных участков лесов (в случае, если подготовка проекта межевания территории осуществляется в целях определения местоположения границ образуемых и (или) изменяемых лесных участков)

образуемый земельный участок не находится в границах лесных участков

Условные номера образуемых земельных участков, кадастровые номера или иные ранее присвоенные государственные учетные номера существующих земельных участков, в отношении которых предполагаются их резервирование и (или) изъятие для государственных или муниципальных нужд, их адреса или описание местоположения, перечень и адреса расположенных на таких земельных участках объектов недвижимого имущества (при наличии сведений о

-

Инва. № подл. Подп. и дата Взаи. инв. №

Изм.	Кол.уч	Лист	№док.	Подп.	Дата

20-01-П/БП-28-ПМТ-ПЗ

Лист

18

них в Едином государственном реестре недвижимости) резервирование и (или) изъятие для государственных или муниципальных нужд земельных участков не предусматривается Перечень кадастровых номеров существующих земельных участков, на которых линейный объект может быть размещен на условиях сервитута, публичного сервитута, их адреса или описание местоположения, перечень и адреса расположенных на таких земельных участках объектов недвижимого имущества (при наличии сведений о них в Едином государственном реестре недвижимости)

Сведения об отнесении образуемого земельного участка к определенной категории земель (в том числе в случае, если земельный участок в связи с размещением линейного объекта подлежит отнесению к определенной категории земель в силу закона без необходимости принятия решения о переводе земельного участка из состава земель этой категории в другую) или сведения о необходимости перевода земельного участка из состава земель одной категории в другую

земли населенных пунктов

Условный номер образуемого земельного участка

23:39: 1002006:4:3У14

Номера характерных точек образуемых земельных участков

22,21,18,17,16,50

Кадастровый номер земельных участков, из которых образуются земельные участки

23:39: 1002006:4

Площадь образуемого земельного участка кв.м.

783 кв.м.

Способы образования образуемых земельных участков

образование путём раздела исходного земельного участка

Сведения об отнесении (не отнесении) образуемых земельных участков к территории общего пользования

образуемый земельный участок не относится к территории общего пользования

Целевое назначение лесов, вид (виды) разрешенного использования лесного участка, количественные и качественные характеристики лесного участка, сведения о нахождении лесного участка в границах особо защитных участков лесов (в случае, если подготовка проекта межевания территории осуществляется в целях определения местоположения границ образуемых и (или) изменяемых лесных участков)

образуемый земельный участок не находится в границах лесных участков

Условные номера образуемых земельных участков, кадастровые номера или иные ранее присвоенные государственные учетные номера существующих земельных участков, в отношении которых предполагаются их резервирование и (или) изъятие для государственных или муниципальных нужд, их адреса или описание местоположения, перечень и адреса расположенных на таких земельных участках объектов недвижимого имущества (при наличии сведений о

-

Инва. № подл. Подп. и дата. Взаи. инв. №

Изм.	Кол.уч	Лист	№док.	Подп.	Дата

20-01-П/БП-28-ПМТ-ПЗ

Лист

19

<p>них в Едином государственном реестре недвижимости) резервирование и (или) изъятие для государственных или муниципальных нужд земельных участков не предусматривается Перечень кадастровых номеров существующих земельных участков, на которых линейный объект может быть размещен на условиях сервитута, публичного сервитута, их адреса или описание местоположения, перечень и адреса расположенных на таких земельных участках объектов недвижимого имущества (при наличии сведений о них в Едином государственном реестре недвижимости)</p>	
<p>Сведения об отнесении образуемого земельного участка к определенной категории земель (в том числе в случае, если земельный участок в связи с размещением линейного объекта подлежит отнесению к определенной категории земель в силу закона без необходимости принятия решения о переводе земельного участка из состава земель этой категории в другую) или сведения о необходимости перевода земельного участка из состава земель одной категории в другую</p>	<p>земли населенных пунктов</p>
<p>Условный номер образуемого земельного участка</p>	<p>23:39: 1002006:4:3У15</p>
<p>Номера характерных точек образуемых земельных участков</p>	<p>24,23,22,50,49</p>
<p>Кадастровый номер земельных участков, из которых образуются земельные участки</p>	<p>23:39: 1002006:4</p>
<p>Площадь образуемого земельного участка кв.м.</p>	<p>782 кв.м.</p>
<p>Способы образования образуемых земельных участков</p>	<p>образование путём раздела исходного земельного участка</p>
<p>Сведения об отнесении (не отнесении) образуемых земельных участков к территории общего пользования</p>	<p>образуемый земельный участок не относится к территории общего пользования</p>
<p>Целевое назначение лесов, вид (виды) разрешенного использования лесного участка, количественные и качественные характеристики лесного участка, сведения о нахождении лесного участка в границах особо защитных участков лесов (в случае, если подготовка проекта межевания территории осуществляется в целях определения местоположения границ образуемых и (или) изменяемых лесных участков)</p>	<p>образуемый земельный участок не находится в границах лесных участков</p>
<p>Условные номера образуемых земельных участков, кадастровые номера или иные ранее присвоенные государственные учетные номера существующих земельных участков, в отношении которых предполагаются их резервирование и (или) изъятие для государственных или муниципальных нужд, их адреса или описание местоположения, перечень и адреса расположенных на таких земельных участках объектов недвижимого имущества (при наличии сведений о</p>	<p>-</p>

Взаи. инв. №	
Подп. и дата	
Инв. № подл.	

Изм.	Кол.уч	Лист	№док.	Подп.	Дата

20-01-П/БП-28-ПМТ-ПЗ

них в Едином государственном реестре недвижимости) резервирование и (или) изъятие для государственных или муниципальных нужд земельных участков не предусматривается Перечень кадастровых номеров существующих земельных участков, на которых линейный объект может быть размещен на условиях сервитута, публичного сервитута, их адреса или описание местоположения, перечень и адреса расположенных на таких земельных участках объектов недвижимого имущества (при наличии сведений о них в Едином государственном реестре недвижимости)

Сведения об отнесении образуемого земельного участка к определенной категории земель (в том числе в случае, если земельный участок в связи с размещением линейного объекта подлежит отнесению к определенной категории земель в силу закона без необходимости принятия решения о переводе земельного участка из состава земель этой категории в другую) или сведения о необходимости перевода земельного участка из состава земель одной категории в другую

земли населенных пунктов

Условный номер образуемого земельного участка

23:39: 1002006:4:3У16

Номера характерных точек образуемых земельных участков

26,25,24,49,48

Кадастровый номер земельных участков, из которых образуются земельные участки

23:39: 1002006:4

Площадь образуемого земельного участка кв.м.

782 кв.м.

Способы образования образуемых земельных участков

образование путём раздела исходного земельного участка

Сведения об отнесении (не отнесении) образуемых земельных участков к территории общего пользования

образуемый земельный участок не относится к территории общего пользования

Целевое назначение лесов, вид (виды) разрешенного использования лесного участка, количественные и качественные характеристики лесного участка, сведения о нахождении лесного участка в границах особо защитных участков лесов (в случае, если подготовка проекта межевания территории осуществляется в целях определения местоположения границ образуемых и (или) изменяемых лесных участков)

образуемый земельный участок не находится в границах лесных участков

Условные номера образуемых земельных участков, кадастровые номера или иные ранее присвоенные государственные учетные номера существующих земельных участков, в отношении которых предполагаются их резервирование и (или) изъятие для государственных или муниципальных нужд, их адреса или описание местоположения, перечень и адреса расположенных на таких земельных участках объектов недвижимого имущества (при наличии сведений о

-

Инва. № подл. Подп. и дата. Взаи. инв. №

Изм.	Кол.уч	Лист	№док.	Подп.	Дата

20-01-П/БП-28-ПМТ-ПЗ

Лист

21

них в Едином государственном реестре недвижимости) резервирование и (или) изъятие для государственных или муниципальных нужд земельных участков не предусматривается Перечень кадастровых номеров существующих земельных участков, на которых линейный объект может быть размещен на условиях сервитута, публичного сервитута, их адреса или описание местоположения, перечень и адреса расположенных на таких земельных участках объектов недвижимого имущества (при наличии сведений о них в Едином государственном реестре недвижимости)

Сведения об отнесении образуемого земельного участка к определенной категории земель (в том числе в случае, если земельный участок в связи с размещением линейного объекта подлежит отнесению к определенной категории земель в силу закона без необходимости принятия решения о переводе земельного участка из состава земель этой категории в другую) или сведения о необходимости перевода земельного участка из состава земель одной категории в другую

земли населенных пунктов

Условный номер образуемого земельного участка

23:39: 1002006:4:3У17

Номера характерных точек образуемых земельных участков

28,27,26,48,47

Кадастровый номер земельных участков, из которых образуются земельные участки

23:39: 1002006:4

Площадь образуемого земельного участка кв.м.

783 кв.м.

Способы образования образуемых земельных участков

образование путём раздела исходного земельного участка

Сведения об отнесении (не отнесении) образуемых земельных участков к территории общего пользования

образуемый земельный участок не относится к территории общего пользования

Целевое назначение лесов, вид (виды) разрешенного использования лесного участка, количественные и качественные характеристики лесного участка, сведения о нахождении лесного участка в границах особо защитных участков лесов (в случае, если подготовка проекта межевания территории осуществляется в целях определения местоположения границ образуемых и (или) изменяемых лесных участков)

образуемый земельный участок не находится в границах лесных участков

Условные номера образуемых земельных участков, кадастровые номера или иные ранее присвоенные государственные учетные номера существующих земельных участков, в отношении которых предполагаются их резервирование и (или) изъятие для государственных или муниципальных нужд, их адреса или описание местоположения, перечень и адреса расположенных на таких земельных участках объектов недвижимого имущества (при наличии сведений о

-

Инва. № подл. Подп. и дата Взаи. инв. №

Изм.	Кол.уч	Лист	№док.	Подп.	Дата

20-01-П/БП-28-ПМТ-ПЗ

Лист

22

них в Едином государственном реестре недвижимости) резервирование и (или) изъятие для государственных или муниципальных нужд земельных участков не предусматривается Перечень кадастровых номеров существующих земельных участков, на которых линейный объект может быть размещен на условиях сервитута, публичного сервитута, их адреса или описание местоположения, перечень и адреса расположенных на таких земельных участках объектов недвижимого имущества (при наличии сведений о них в Едином государственном реестре недвижимости)

Сведения об отнесении образуемого земельного участка к определенной категории земель (в том числе в случае, если земельный участок в связи с размещением линейного объекта подлежит отнесению к определенной категории земель в силу закона без необходимости принятия решения о переводе земельного участка из состава земель этой категории в другую) или сведения о необходимости перевода земельного участка из состава земель одной категории в другую

земли населенных пунктов

Условный номер образуемого земельного участка

23:39: 1002006:4:3У18

Номера характерных точек образуемых земельных участков

30,29,28,47,46

Кадастровый номер земельных участков, из которых образуются земельные участки

23:39: 1002006:4

Площадь образуемого земельного участка кв.м.

782 кв.м.

Способы образования образуемых земельных участков

образование путём раздела исходного земельного участка

Сведения об отнесении (не отнесении) образуемых земельных участков к территории общего пользования

образуемый земельный участок не относится к территории общего пользования

Целевое назначение лесов, вид (виды) разрешенного использования лесного участка, количественные и качественные характеристики лесного участка, сведения о нахождении лесного участка в границах особо защитных участков лесов (в случае, если подготовка проекта межевания территории осуществляется в целях определения местоположения границ образуемых и (или) изменяемых лесных участков)

образуемый земельный участок не находится в границах лесных участков

Условные номера образуемых земельных участков, кадастровые номера или иные ранее присвоенные государственные учетные номера существующих земельных участков, в отношении которых предполагаются их резервирование и (или) изъятие для государственных или муниципальных нужд, их адреса или описание местоположения, перечень и адреса расположенных на таких земельных участках объектов недвижимого имущества (при наличии сведений о

-

Инва. № подл. Подп. и дата Взаи. инв. №

Изм.	Кол.уч	Лист	№док.	Подп.	Дата

20-01-П/БП-28-ПМТ-ПЗ

Лист

23

них в Едином государственном реестре недвижимости) резервирование и (или) изъятие для государственных или муниципальных нужд земельных участков не предусматривается Перечень кадастровых номеров существующих земельных участков, на которых линейный объект может быть размещен на условиях сервитута, публичного сервитута, их адреса или описание местоположения, перечень и адреса расположенных на таких земельных участках объектов недвижимого имущества (при наличии сведений о них в Едином государственном реестре недвижимости)

Сведения об отнесении образуемого земельного участка к определенной категории земель (в том числе в случае, если земельный участок в связи с размещением линейного объекта подлежит отнесению к определенной категории земель в силу закона без необходимости принятия решения о переводе земельного участка из состава земель этой категории в другую) или сведения о необходимости перевода земельного участка из состава земель одной категории в другую

земли населенных пунктов

Условный номер образуемого земельного участка

23:39: 1002006:4:3У19

Номера характерных точек образуемых земельных участков

32,31,30,46,45

Кадастровый номер земельных участков, из которых образуются земельные участки

23:39: 1002006:4

Площадь образуемого земельного участка кв.м.

782 кв.м.

Способы образования образуемых земельных участков

образование путём раздела исходного земельного участка

Сведения об отнесении (не отнесении) образуемых земельных участков к территории общего пользования

образуемый земельный участок не относится к территории общего пользования

Целевое назначение лесов, вид (виды) разрешенного использования лесного участка, количественные и качественные характеристики лесного участка, сведения о нахождении лесного участка в границах особо защитных участков лесов (в случае, если подготовка проекта межевания территории осуществляется в целях определения местоположения границ образуемых и (или) изменяемых лесных участков)

образуемый земельный участок не находится в границах лесных участков

Условные номера образуемых земельных участков, кадастровые номера или иные ранее присвоенные государственные учетные номера существующих земельных участков, в отношении которых предполагаются их резервирование и (или) изъятие для государственных или муниципальных нужд, их адреса или описание местоположения, перечень и адреса расположенных на таких земельных участках объектов недвижимого имущества (при наличии сведений о

-

Инва. № подл. Подп. и дата. Взаи. инв. №

Изм.	Кол.уч	Лист	№док.	Подп.	Дата

20-01-П/БП-28-ПМТ-ПЗ

Лист

24

них в Едином государственном реестре недвижимости) резервирование и (или) изъятие для государственных или муниципальных нужд земельных участков не предусматривается Перечень кадастровых номеров существующих земельных участков, на которых линейный объект может быть размещен на условиях сервитута, публичного сервитута, их адреса или описание местоположения, перечень и адреса расположенных на таких земельных участках объектов недвижимого имущества (при наличии сведений о них в Едином государственном реестре недвижимости)

Сведения об отнесении образуемого земельного участка к определенной категории земель (в том числе в случае, если земельный участок в связи с размещением линейного объекта подлежит отнесению к определенной категории земель в силу закона без необходимости принятия решения о переводе земельного участка из состава земель этой категории в другую) или сведения о необходимости перевода земельного участка из состава земель одной категории в другую

земли населенных пунктов

Условный номер образуемого земельного участка

23:39: 1002006:4:3У20

Номера характерных точек образуемых земельных участков

34,33,32,45,44

Кадастровый номер земельных участков, из которых образуются земельные участки

23:39: 1002006:4

Площадь образуемого земельного участка кв.м.

782 кв.м.

Способы образования образуемых земельных участков

образование путём раздела исходного земельного участка

Сведения об отнесении (не отнесении) образуемых земельных участков к территории общего пользования

образуемый земельный участок не относится к территории общего пользования

Целевое назначение лесов, вид (виды) разрешенного использования лесного участка, количественные и качественные характеристики лесного участка, сведения о нахождении лесного участка в границах особо защитных участков лесов (в случае, если подготовка проекта межевания территории осуществляется в целях определения местоположения границ образуемых и (или) изменяемых лесных участков)

образуемый земельный участок не находится в границах лесных участков

Условные номера образуемых земельных участков, кадастровые номера или иные ранее присвоенные государственные учетные номера существующих земельных участков, в отношении которых предполагаются их резервирование и (или) изъятие для государственных или муниципальных нужд, их адреса или описание местоположения, перечень и адреса расположенных на таких земельных участках объектов недвижимого имущества (при наличии сведений о

-

Инва. № подл. Подп. и дата. Взаи. инв. №

Изм.	Кол.уч	Лист	№док.	Подп.	Дата

20-01-П/БП-28-ПМТ-ПЗ

Лист

25

них в Едином государственном реестре недвижимости) резервирование и (или) изъятие для государственных или муниципальных нужд земельных участков не предусматривается Перечень кадастровых номеров существующих земельных участков, на которых линейный объект может быть размещен на условиях сервитута, публичного сервитута, их адреса или описание местоположения, перечень и адреса расположенных на таких земельных участках объектов недвижимого имущества (при наличии сведений о них в Едином государственном реестре недвижимости)

Сведения об отнесении образуемого земельного участка к определенной категории земель (в том числе в случае, если земельный участок в связи с размещением линейного объекта подлежит отнесению к определенной категории земель в силу закона без необходимости принятия решения о переводе земельного участка из состава земель этой категории в другую) или сведения о необходимости перевода земельного участка из состава земель одной категории в другую

земли населенных пунктов

Условный номер образуемого земельного участка

23:39: 1002006:4:3У21

Номера характерных точек образуемых земельных участков

35,34,44,43,40,39

Кадастровый номер земельных участков, из которых образуются земельные участки

23:39: 1002006:4

Площадь образуемого земельного участка кв.м.

782 кв.м.

Способы образования образуемых земельных участков

образование путём раздела исходного земельного участка

Сведения об отнесении (не отнесении) образуемых земельных участков к территории общего пользования

образуемый земельный участок не относится к территории общего пользования

Целевое назначение лесов, вид (виды) разрешенного использования лесного участка, количественные и качественные характеристики лесного участка, сведения о нахождении лесного участка в границах особо защитных участков лесов (в случае, если подготовка проекта межевания территории осуществляется в целях определения местоположения границ образуемых и (или) изменяемых лесных участков)

образуемый земельный участок не находится в границах лесных участков

Условные номера образуемых земельных участков, кадастровые номера или иные ранее присвоенные государственные учетные номера существующих земельных участков, в отношении которых предполагаются их резервирование и (или) изъятие для государственных или муниципальных нужд, их адреса или описание местоположения, перечень и адреса расположенных на таких земельных участках объектов недвижимого имущества (при наличии сведений о

-

Инва. № подл. Подп. и дата. Взаи. инв. №

Изм.	Кол.уч	Лист	№док.	Подп.	Дата

20-01-П/БП-28-ПМТ-ПЗ

Лист

26

них в Едином государственном реестре недвижимости) резервирование и (или) изъятие для государственных или муниципальных нужд земельных участков не предусматривается Перечень кадастровых номеров существующих земельных участков, на которых линейный объект может быть размещен на условиях сервитута, публичного сервитута, их адреса или описание местоположения, перечень и адреса расположенных на таких земельных участках объектов недвижимого имущества (при наличии сведений о них в Едином государственном реестре недвижимости)

Сведения об отнесении образуемого земельного участка к определенной категории земель (в том числе в случае, если земельный участок в связи с размещением линейного объекта подлежит отнесению к определенной категории земель в силу закона без необходимости принятия решения о переводе земельного участка из состава земель этой категории в другую) или сведения о необходимости перевода земельного участка из состава земель одной категории в другую

земли населенных пунктов

Условный номер образуемого земельного участка

23:39: 1002006:4:3У22

Номера характерных точек образуемых земельных участков

41,40,43,42

Кадастровый номер земельных участков, из которых образуются земельные участки

23:39: 1002006:4

Площадь образуемого земельного участка кв.м.

756 кв.м.

Способы образования образуемых земельных участков

образование путём раздела исходного земельного участка

Сведения об отнесении (не отнесении) образуемых земельных участков к территории общего пользования

образуемый земельный участок не относится к территории общего пользования

Целевое назначение лесов, вид (виды) разрешенного использования лесного участка, количественные и качественные характеристики лесного участка, сведения о нахождении лесного участка в границах особо защитных участков лесов (в случае, если подготовка проекта межевания территории осуществляется в целях определения местоположения границ образуемых и (или) изменяемых лесных участков)

образуемый земельный участок не находится в границах лесных участков

Условные номера образуемых земельных участков, кадастровые номера или иные ранее присвоенные государственные учетные номера существующих земельных участков, в отношении которых предполагаются их резервирование и (или) изъятие для государственных или муниципальных нужд, их адреса или описание местоположения, перечень и адреса расположенных на таких земельных участках объектов недвижимого имущества (при наличии сведений о

-

Инва. № подл. Подп. и дата. Взаи. инв. №

Изм.	Кол.уч	Лист	№док.	Подп.	Дата

20-01-П/БП-28-ПМТ-ПЗ

Лист

27

них в Едином государственном реестре недвижимости) резервирование и (или) изъятие для государственных или муниципальных нужд земельных участков не предусматривается Перечень кадастровых номеров существующих земельных участков, на которых линейный объект может быть размещен на условиях сервитута, публичного сервитута, их адреса или описание местоположения, перечень и адреса расположенных на таких земельных участках объектов недвижимого имущества (при наличии сведений о них в Едином государственном реестре недвижимости)

Сведения об отнесении образуемого земельного участка к определенной категории земель (в том числе в случае, если земельный участок в связи с размещением линейного объекта подлежит отнесению к определенной категории земель в силу закона без необходимости принятия решения о переводе земельного участка из состава земель этой категории в другую) или сведения о необходимости перевода земельного участка из состава земель одной категории в другую

земли населенных пунктов

Условный номер образуемого земельного участка

23:39: 1002006:4:3У23

Номера характерных точек образуемых земельных участков

38,39,40,41

Кадастровый номер земельных участков, из которых образуются земельные участки

23:39: 1002006:4

Площадь образуемого земельного участка кв.м.

756 кв.м.

Способы образования образуемых земельных участков

образование путём раздела исходного земельного участка

Сведения об отнесении (не отнесении) образуемых земельных участков к территории общего пользования

образуемый земельный участок не относится к территории общего пользования

Целевое назначение лесов, вид (виды) разрешенного использования лесного участка, количественные и качественные характеристики лесного участка, сведения о нахождении лесного участка в границах особо защитных участков лесов (в случае, если подготовка проекта межевания территории осуществляется в целях определения местоположения границ образуемых и (или) изменяемых лесных участков)

образуемый земельный участок не находится в границах лесных участков

Условные номера образуемых земельных участков, кадастровые номера или иные ранее присвоенные государственные учетные номера существующих земельных участков, в отношении которых предполагаются их резервирование и (или) изъятие для государственных или муниципальных нужд, их адреса или описание местоположения, перечень и адреса расположенных на таких земельных участках объектов недвижимого имущества (при наличии сведений о

-

Инва. № подл. Подп. и дата. Взаи. инв. №

Изм.	Кол.уч	Лист	№док.	Подп.	Дата

20-01-П/БП-28-ПМТ-ПЗ

Лист

28

них в Едином государственном реестре недвижимости) резервирование и (или) изъятие для государственных или муниципальных нужд земельных участков не предусматривается Перечень кадастровых номеров существующих земельных участков, на которых линейный объект может быть размещен на условиях сервитута, публичного сервитута, их адреса или описание местоположения, перечень и адреса расположенных на таких земельных участках объектов недвижимого имущества (при наличии сведений о них в Едином государственном реестре недвижимости)

Сведения об отнесении образуемого земельного участка к определенной категории земель (в том числе в случае, если земельный участок в связи с размещением линейного объекта подлежит отнесению к определенной категории земель в силу закона без необходимости принятия решения о переводе земельного участка из состава земель этой категории в другую) или сведения о необходимости перевода земельного участка из состава земель одной категории в другую

земли населенных пунктов

Условный номер образуемого земельного участка

23:39: 1002006:4:3У24

Номера характерных точек образуемых земельных участков

37,36,35,39,38

Кадастровый номер земельных участков, из которых образуются земельные участки

23:39: 1002006:4

Площадь образуемого земельного участка кв.м.

756 кв.м.

Способы образования образуемых земельных участков

образование путём раздела исходного земельного участка

Сведения об отнесении (неотнесении) образуемых земельных участков к территории общего пользования

образуемый земельный участок не относится к территории общего пользования

Целевое назначение лесов, вид (виды) разрешенного использования лесного участка, количественные и качественные характеристики лесного участка, сведения о нахождении лесного участка в границах особо защитных участков лесов (в случае, если подготовка проекта межевания территории осуществляется в целях определения местоположения границ образуемых и (или) изменяемых лесных участков)

образуемый земельный участок не находится в границах лесных участков

Условные номера образуемых земельных участков, кадастровые номера или иные ранее присвоенные государственные учетные номера существующих земельных участков, в отношении которых предполагаются их резервирование и (или) изъятие для государственных или муниципальных нужд, их адреса или описание местоположения, перечень и адреса расположенных на таких земельных участках объектов недвижимого имущества (при наличии сведений о

-

Инва. № подл. Подп. и дата. Взаи. инв. №

Изм.	Кол.уч	Лист	№док.	Подп.	Дата

20-01-П/БП-28-ПМТ-ПЗ

Лист

29

них в Едином государственном реестре недвижимости) резервирование и (или) изъятие для государственных или муниципальных нужд земельных участков не предусматривается Перечень кадастровых номеров существующих земельных участков, на которых линейный объект может быть размещен на условиях сервитута, публичного сервитута, их адреса или описание местоположения, перечень и адреса расположенных на таких земельных участках объектов недвижимого имущества (при наличии сведений о них в Едином государственном реестре недвижимости)

Сведения об отнесении образуемого земельного участка к определенной категории земель (в том числе в случае, если земельный участок в связи с размещением линейного объекта подлежит отнесению к определенной категории земель в силу закона без необходимости принятия решения о переводе земельного участка из состава земель этой категории в другую) или сведения о необходимости перевода земельного участка из состава земель одной категории в другую

земли населенных пунктов

Условный номер образуемого земельного участка

23:39:1002006:4:3У25

Номера характерных точек образуемых земельных участков

51-54

Кадастровый номер земельных участков, из которых образуются земельные участки

23:39:1002006:4

Площадь образуемого земельного участка кв.м. (контур 1)

760 кв.м.

Способы образования образуемых земельных участков

образование путём раздела исходного земельного участка

Сведения об отнесении (не отнесении) образуемых земельных участков к территории общего пользования

образуемый контур земельного участка не относится к территории общего пользования

Целевое назначение лесов, вид (виды) разрешенного использования лесного участка, количественные и качественные характеристики лесного участка, сведения о нахождении лесного участка в границах особо защитных участков лесов (в случае, если подготовка проекта межевания территории осуществляется в целях определения местоположения границ образуемых и (или) изменяемых лесных участков)

образуемый контур земельного участка не находится в границах лесных участков

Условные номера образуемых земельных участков, кадастровые номера или иные ранее присвоенные государственные учетные номера существующих земельных участков, в отношении которых предполагаются их резервирование и (или) изъятие для государственных или муниципальных нужд, их адреса или описание местоположения, перечень и адреса расположенных на таких земельных участках объектов недвижимого имущества (при наличии сведений о

-

Инд. № подл. Подп. и дата Взаи. инв. №

Изм.	Кол.уч	Лист	№док.	Подп.	Дата

20-01-П/БП-28-ПМТ-ПЗ

Лист

30

них в Едином государственном реестре недвижимости) резервирование и (или) изъятие для государственных или муниципальных нужд земельных участков не предусматривается Перечень кадастровых номеров существующих земельных участков, на которых линейный объект может быть размещен на условиях сервитута, публичного сервитута, их адреса или описание местоположения, перечень и адреса расположенных на таких земельных участках объектов недвижимого имущества (при наличии сведений о них в Едином государственном реестре недвижимости)

Сведения об отнесении образуемого земельного участка к определенной категории земель (в том числе в случае, если земельный участок в связи с размещением линейного объекта подлежит отнесению к определенной категории земель в силу закона без необходимости принятия решения о переводе земельного участка из состава земель этой категории в другую) или сведения о необходимости перевода земельного участка из состава земель одной категории в другую

земли населенных пунктов

Условный номер образуемого земельного участка

23:39:1002006:4:3У26

Номера характерных точек образуемых земельных участков

56,51,54,55

Кадастровый номер земельных участков, из которых образуются земельные участки

23:39:1002006:4

Площадь образуемого земельного участка кв.м.

760 кв.м.

Способы образования образуемых земельных участков

образование путём раздела исходного земельного участка

Сведения об отнесении (не отнесении) образуемых земельных участков к территории общего пользования

образуемый земельный участок не относится к территории общего пользования

Целевое назначение лесов, вид (виды) разрешенного использования лесного участка, количественные и качественные характеристики лесного участка, сведения о нахождении лесного участка в границах особо защитных участков лесов (в случае, если подготовка проекта межевания территории осуществляется в целях определения местоположения границ образуемых и (или) изменяемых лесных участков)

образуемый земельный участок не находится в границах лесных участков

Условные номера образуемых земельных участков, кадастровые номера или иные ранее присвоенные государственные учетные номера существующих земельных участков, в отношении которых предполагаются их резервирование и (или) изъятие для государственных или муниципальных нужд, их адреса или описание местоположения, перечень и адреса расположенных на таких земельных участках объ-

-

Инд. № подл. Подп. и дата Взаи. инв. №

Изм.	Кол.уч	Лист	№док.	Подп.	Дата

20-01-П/БП-28-ПМТ-ПЗ

Лист

31

ектов недвижимого имущества (при наличии сведений о них в Едином государственном реестре недвижимости) резервирование и (или) изъятие для государственных или муниципальных нужд земельных участков не предусматривается Перечень кадастровых номеров существующих земельных участков, на которых линейный объект может быть размещен на условиях сервитута, публичного сервитута, их адреса или описание местоположения, перечень и адреса расположенных на таких земельных участках объектов недвижимого имущества (при наличии сведений о них в Едином государственном реестре недвижимости)

Сведения об отнесении образуемого земельного участка к определенной категории земель (в том числе в случае, если земельный участок в связи с размещением линейного объекта подлежит отнесению к определенной категории земель в силу закона без необходимости принятия решения о переводе земельного участка из состава земель этой категории в другую) или сведения о необходимости перевода земельного участка из состава земель одной категории в другую

земли населенных пунктов

Условный номер образуемого земельного участка

23:39:1002006:4:ЗУ27

Номера характерных точек образуемых земельных участков

57,56,55,58

Кадастровый номер земельных участков, из которых образуются земельные участки

23:39:1002006:4

Площадь образуемого земельного участка кв.м.

760 кв.м.

Способы образования образуемых земельных участков

образование путём раздела исходного земельного участка

Сведения об отнесении (не отнесении) образуемых земельных участков к территории общего пользования

образуемый земельный участок не относится к территории общего пользования

Целевое назначение лесов, вид (виды) разрешенного использования лесного участка, количественные и качественные характеристики лесного участка, сведения о нахождении лесного участка в границах особо защитных участков лесов (в случае, если подготовка проекта межевания территории осуществляется в целях определения местоположения границ образуемых и (или) изменяемых лесных участков)

образуемый земельный участок не находится в границах лесных участков

Условные номера образуемых земельных участков, кадастровые номера или иные ранее присвоенные государственные учетные номера существующих земельных участков, в отношении которых предполагаются их резервирование и (или) изъятие для государственных или муниципальных нужд, их адреса или описание местоположения, перечень и адреса расположенных на таких земельных участках объ-

-

Инв. № подл.	Подп. и дата	Взаи. инв. №	

Изм.	Кол.уч	Лист	№док.	Подп.	Дата

20-01-П/БП-28-ПМТ-ПЗ

Лист

32

<p>ектов недвижимого имущества (при наличии сведений о них в Едином государственном реестре недвижимости) резервирование и (или) изъятие для государственных или муниципальных нужд земельных участков не предусматривается Перечень кадастровых номеров существующих земельных участков, на которых линейный объект может быть размещен на условиях сервитута, публичного сервитута, их адреса или описание местоположения, перечень и адреса расположенных на таких земельных участках объектов недвижимого имущества (при наличии сведений о них в Едином государственном реестре недвижимости)</p>	
<p>Сведения об отнесении образуемого земельного участка к определенной категории земель (в том числе в случае, если земельный участок в связи с размещением линейного объекта подлежит отнесению к определенной категории земель в силу закона без необходимости принятия решения о переводе земельного участка из состава земель этой категории в другую) или сведения о необходимости перевода земельного участка из состава земель одной категории в другую</p>	<p>земли населенных пунктов</p>
<p>Условный номер образуемого земельного участка</p>	<p>23:39:1002006:4:ЗУ28</p>
<p>Номера характерных точек образуемых земельных участков</p>	<p>60,57,58,59</p>
<p>Кадастровый номер земельных участков, из которых образуются земельные участки</p>	<p>23:39:1002006:4</p>
<p>Площадь образуемого земельного участка кв.м.</p>	<p>760 кв.м.</p>
<p>Способы образования образуемых земельных участков</p>	<p>образование путём раздела исходного земельного участка</p>
<p>Сведения об отнесении (не отнесении) образуемых земельных участков к территории общего пользования</p>	<p>образуемый земельный участок не относится к территории общего пользования</p>
<p>Целевое назначение лесов, вид (виды) разрешенного использования лесного участка, количественные и качественные характеристики лесного участка, сведения о нахождении лесного участка в границах особо защитных участков лесов (в случае, если подготовка проекта межевания территории осуществляется в целях определения местоположения границ образуемых и (или) изменяемых лесных участков)</p>	<p>образуемый земельный участок не находится в границах лесных участков</p>
<p>Условные номера образуемых земельных участков, кадастровые номера или иные ранее присвоенные государственные учетные номера существующих земельных участков, в отношении которых предполагаются их резервирование и (или) изъятие для государственных или муниципальных нужд, их адреса или описание местоположения, перечень и адреса расположенных на таких земельных участках объ-</p>	<p>-</p>

Взаи. инв. №	
Подп. и дата	
Инв. № подл.	

Изм.	Кол.уч	Лист	№док.	Подп.	Дата

20-01-П/БП-28-ПМТ-ПЗ

ектов недвижимого имущества (при наличии сведений о них в Едином государственном реестре недвижимости) резервирование и (или) изъятие для государственных или муниципальных нужд земельных участков не предусматривается Перечень кадастровых номеров существующих земельных участков, на которых линейный объект может быть размещен на условиях сервитута, публичного сервитута, их адреса или описание местоположения, перечень и адреса расположенных на таких земельных участках объектов недвижимого имущества (при наличии сведений о них в Едином государственном реестре недвижимости)

Сведения об отнесении образуемого земельного участка к определенной категории земель (в том числе в случае, если земельный участок в связи с размещением линейного объекта подлежит отнесению к определенной категории земель в силу закона без необходимости принятия решения о переводе земельного участка из состава земель этой категории в другую) или сведения о необходимости перевода земельного участка из состава земель одной категории в другую

земли населенных пунктов

Условный номер образуемого земельного участка

23:39:1002006:4:ЗУ29

Номера характерных точек образуемых земельных участков

53,51,61,55,54

Кадастровый номер земельных участков, из которых образуются земельные участки

23:39:1002006:4

Площадь образуемого земельного участка кв.м.

786 кв.м.

Способы образования образуемых земельных участков

образование путём раздела исходного земельного участка

Сведения об отнесении (не отнесении) образуемых земельных участков к территории общего пользования

образуемый земельный участок не относится к территории общего пользования

Целевое назначение лесов, вид (виды) разрешенного использования лесного участка, количественные и качественные характеристики лесного участка, сведения о нахождении лесного участка в границах особо защитных участков лесов (в случае, если подготовка проекта межевания территории осуществляется в целях определения местоположения границ образуемых и (или) изменяемых лесных участков)

образуемый земельный участок не находится в границах лесных участков

Условные номера образуемых земельных участков, кадастровые номера или иные ранее присвоенные государственные учетные номера существующих земельных участков, в отношении которых предполагаются их резервирование и (или) изъятие для государственных или муниципальных нужд, их адреса или описание местоположения, перечень и адреса расположенных на таких земельных участках объ-

-

Инв. № подл.	Подп. и дата	Взаи. инв. №	

Изм.	Кол.уч	Лист	№док.	Подп.	Дата

20-01-П/БП-28-ПМТ-ПЗ

Лист

34

ектов недвижимого имущества (при наличии сведений о них в Едином государственном реестре недвижимости) резервирование и (или) изъятие для государственных или муниципальных нужд земельных участков не предусматривается Перечень кадастровых номеров существующих земельных участков, на которых линейный объект может быть размещен на условиях сервитута, публичного сервитута, их адреса или описание местоположения, перечень и адреса расположенных на таких земельных участках объектов недвижимого имущества (при наличии сведений о них в Едином государственном реестре недвижимости)

Сведения об отнесении образуемого земельного участка к определенной категории земель (в том числе в случае, если земельный участок в связи с размещением линейного объекта подлежит отнесению к определенной категории земель в силу закона без необходимости принятия решения о переводе земельного участка из состава земель этой категории в другую) или сведения о необходимости перевода земельного участка из состава земель одной категории в другую

земли населенных пунктов

Условный номер образуемого земельного участка

23:39:1002006:4:ЗУ30

Номера характерных точек образуемых земельных участков

55,61,62,59,58

Кадастровый номер земельных участков, из которых образуются земельные участки

23:39:1002006:4

Площадь образуемого земельного участка кв.м.

786 кв.м.

Способы образования образуемых земельных участков

образование путём раздела исходного земельного участка

Сведения об отнесении (не отнесении) образуемых земельных участков к территории общего пользования

образуемый земельный участок не относится к территории общего пользования

Целевое назначение лесов, вид (виды) разрешенного использования лесного участка, количественные и качественные характеристики лесного участка, сведения о нахождении лесного участка в границах особо защитных участков лесов (в случае, если подготовка проекта межевания территории осуществляется в целях определения местоположения границ образуемых и (или) изменяемых лесных участков)

образуемый земельный участок не находится в границах лесных участков

Условные номера образуемых земельных участков, кадастровые номера или иные ранее присвоенные государственные учетные номера существующих земельных участков, в отношении которых предполагаются их резервирование и (или) изъятие для государственных или муниципальных нужд, их адреса или описание местоположения, перечень и адреса расположенных на таких земельных участках объ-

-

Инв. № подл.	Подп. и дата	Взаи. инв. №	

Изм.	Кол.уч	Лист	№док.	Подп.	Дата

20-01-П/БП-28-ПМТ-ПЗ

Лист

35

ектов недвижимого имущества (при наличии сведений о них в Едином государственном реестре недвижимости) резервирование и (или) изъятие для государственных или муниципальных нужд земельных участков не предусматривается Перечень кадастровых номеров существующих земельных участков, на которых линейный объект может быть размещен на условиях сервитута, публичного сервитута, их адреса или описание местоположения, перечень и адреса расположенных на таких земельных участках объектов недвижимого имущества (при наличии сведений о них в Едином государственном реестре недвижимости)

Сведения об отнесении образуемого земельного участка к определенной категории земель (в том числе в случае, если земельный участок в связи с размещением линейного объекта подлежит отнесению к определенной категории земель в силу закона без необходимости принятия решения о переводе земельного участка из состава земель этой категории в другую) или сведения о необходимости перевода земельного участка из состава земель одной категории в другую

земли населенных пунктов

Условный номер образуемого земельного участка

23:39:1002006:4:3У31

Номера характерных точек образуемых земельных участков

51,63,64,61

Кадастровый номер земельных участков, из которых образуются земельные участки

23:39:1002006:4

Площадь образуемого земельного участка кв.м.

786 кв.м.

Способы образования образуемых земельных участков

образование путём раздела исходного земельного участка

Сведения об отнесении (не отнесении) образуемых земельных участков к территории общего пользования

образуемый земельный участок не относится к территории общего пользования

Целевое назначение лесов, вид (виды) разрешенного использования лесного участка, количественные и качественные характеристики лесного участка, сведения о нахождении лесного участка в границах особо защитных участков лесов (в случае, если подготовка проекта межевания территории осуществляется в целях определения местоположения границ образуемых и (или) изменяемых лесных участков)

образуемый земельный участок не находится в границах лесных участков

Условные номера образуемых земельных участков, кадастровые номера или иные ранее присвоенные государственные учетные номера существующих земельных участков, в отношении которых предполагаются их резервирование и (или) изъятие для государственных или муниципальных нужд, их адреса или описание местоположения, перечень и адреса расположенных на таких земельных участках объ-

-

Инв. № подл.	Подп. и дата	Взаи. инв. №				

Изм.	Кол.уч	Лист	№док.	Подп.	Дата

20-01-П/БП-28-ПМТ-ПЗ

Лист

36

ектов недвижимого имущества (при наличии сведений о них в Едином государственном реестре недвижимости) резервирование и (или) изъятие для государственных или муниципальных нужд земельных участков не предусматривается Перечень кадастровых номеров существующих земельных участков, на которых линейный объект может быть размещен на условиях сервитута, публичного сервитута, их адреса или описание местоположения, перечень и адреса расположенных на таких земельных участках объектов недвижимого имущества (при наличии сведений о них в Едином государственном реестре недвижимости)

Сведения об отнесении образуемого земельного участка к определенной категории земель (в том числе в случае, если земельный участок в связи с размещением линейного объекта подлежит отнесению к определенной категории земель в силу закона без необходимости принятия решения о переводе земельного участка из состава земель этой категории в другую) или сведения о необходимости перевода земельного участка из состава земель одной категории в другую

земли населенных пунктов

Условный номер образуемого земельного участка

23:39:1002006:4:3У32

Номера характерных точек образуемых земельных участков

61,64,65,62

Кадастровый номер земельных участков, из которых образуются земельные участки

23:39:1002006:4

Площадь образуемого земельного участка кв.м.

786 кв.м.

Способы образования образуемых земельных участков

образование путём раздела исходного земельного участка

Сведения об отнесении (не отнесении) образуемых земельных участков к территории общего пользования

образуемый земельный участок не относится к территории общего пользования

Целевое назначение лесов, вид (виды) разрешенного использования лесного участка, количественные и качественные характеристики лесного участка, сведения о нахождении лесного участка в границах особо защитных участков лесов (в случае, если подготовка проекта межевания территории осуществляется в целях определения местоположения границ образуемых и (или) изменяемых лесных участков)

образуемый земельный участок не находится в границах лесных участков

Условные номера образуемых земельных участков, кадастровые номера или иные ранее присвоенные государственные учетные номера существующих земельных участков, в отношении которых предполагаются их резервирование и (или) изъятие для государственных или муниципальных нужд, их адреса или описание местоположения, перечень и адреса расположенных на таких земельных участках объ-

-

Инв. № подл.	Подп. и дата	Взаи. инв. №				

Изм.	Кол.уч	Лист	№док.	Подп.	Дата

20-01-П/БП-28-ПМТ-ПЗ

Лист

37

ектов недвижимого имущества (при наличии сведений о них в Едином государственном реестре недвижимости) резервирование и (или) изъятие для государственных или муниципальных нужд земельных участков не предусматривается Перечень кадастровых номеров существующих земельных участков, на которых линейный объект может быть размещен на условиях сервитута, публичного сервитута, их адреса или описание местоположения, перечень и адреса расположенных на таких земельных участках объектов недвижимого имущества (при наличии сведений о них в Едином государственном реестре недвижимости)

Сведения об отнесении образуемого земельного участка к определенной категории земель (в том числе в случае, если земельный участок в связи с размещением линейного объекта подлежит отнесению к определенной категории земель в силу закона без необходимости принятия решения о переводе земельного участка из состава земель этой категории в другую) или сведения о необходимости перевода земельного участка из состава земель одной категории в другую

земли населенных пунктов

Условный номер образуемого земельного участка

23:39:1002006:4:3У33

Номера характерных точек образуемых земельных участков

63,66,67,64

Кадастровый номер земельных участков, из которых образуются земельные участки

23:39:1002006:4

Площадь образуемого земельного участка кв.м.

786 кв.м.

Способы образования образуемых земельных участков

образование путём раздела исходного земельного участка

Сведения об отнесении (не отнесении) образуемых земельных участков к территории общего пользования

образуемый земельный участок не относится к территории общего пользования

Целевое назначение лесов, вид (виды) разрешенного использования лесного участка, количественные и качественные характеристики лесного участка, сведения о нахождении лесного участка в границах особо защитных участков лесов (в случае, если подготовка проекта межевания территории осуществляется в целях определения местоположения границ образуемых и (или) изменяемых лесных участков)

образуемый земельный участок не находится в границах лесных участков

Условные номера образуемых земельных участков, кадастровые номера или иные ранее присвоенные государственные учетные номера существующих земельных участков, в отношении которых предполагаются их резервирование и (или) изъятие для государственных или муниципальных нужд, их адреса или описание местоположения, перечень и адреса расположенных на таких земельных участках объ-

-

Инв. № подл.	Подп. и дата	Взаи. инв. №				

Изм.	Кол.уч	Лист	№док.	Подп.	Дата

20-01-П/БП-28-ПМТ-ПЗ

Лист

38

ектов недвижимого имущества (при наличии сведений о них в Едином государственном реестре недвижимости) резервирование и (или) изъятие для государственных или муниципальных нужд земельных участков не предусматривается Перечень кадастровых номеров существующих земельных участков, на которых линейный объект может быть размещен на условиях сервитута, публичного сервитута, их адреса или описание местоположения, перечень и адреса расположенных на таких земельных участках объектов недвижимого имущества (при наличии сведений о них в Едином государственном реестре недвижимости)

Сведения об отнесении образуемого земельного участка к определенной категории земель (в том числе в случае, если земельный участок в связи с размещением линейного объекта подлежит отнесению к определенной категории земель в силу закона без необходимости принятия решения о переводе земельного участка из состава земель этой категории в другую) или сведения о необходимости перевода земельного участка из состава земель одной категории в другую

земли населенных пунктов

Условный номер образуемого земельного участка

23:39:1002006:4:ЗУ34

Номера характерных точек образуемых земельных участков

64,67,68,65

Кадастровый номер земельных участков, из которых образуются земельные участки

23:39:1002006:4

Площадь образуемого земельного участка кв.м.

786 кв.м.

Способы образования образуемых земельных участков

образование путём раздела исходного земельного участка

Сведения об отнесении (не отнесении) образуемых земельных участков к территории общего пользования

образуемый земельный участок не относится к территории общего пользования

Целевое назначение лесов, вид (виды) разрешенного использования лесного участка, количественные и качественные характеристики лесного участка, сведения о нахождении лесного участка в границах особо защитных участков лесов (в случае, если подготовка проекта межевания территории осуществляется в целях определения местоположения границ образуемых и (или) изменяемых лесных участков)

образуемый земельный участок не находится в границах лесных участков

Условные номера образуемых земельных участков, кадастровые номера или иные ранее присвоенные государственные учетные номера существующих земельных участков, в отношении которых предполагаются их резервирование и (или) изъятие для государственных или муниципальных нужд, их адреса или описание местоположения, перечень и адреса расположенных на таких земельных участках объ-

-

Инв. № подл.	Подп. и дата	Взаи. инв. №				

Изм.	Кол.уч	Лист	№док.	Подп.	Дата

20-01-П/БП-28-ПМТ-ПЗ

Лист

39

ектов недвижимого имущества (при наличии сведений о них в Едином государственном реестре недвижимости) резервирование и (или) изъятие для государственных или муниципальных нужд земельных участков не предусматривается Перечень кадастровых номеров существующих земельных участков, на которых линейный объект может быть размещен на условиях сервитута, публичного сервитута, их адреса или описание местоположения, перечень и адреса расположенных на таких земельных участках объектов недвижимого имущества (при наличии сведений о них в Едином государственном реестре недвижимости)

Сведения об отнесении образуемого земельного участка к определенной категории земель (в том числе в случае, если земельный участок в связи с размещением линейного объекта подлежит отнесению к определенной категории земель в силу закона без необходимости принятия решения о переводе земельного участка из состава земель этой категории в другую) или сведения о необходимости перевода земельного участка из состава земель одной категории в другую

земли населенных пунктов

Условный номер образуемого земельного участка

23:39:1002006:4:3У35

Номера характерных точек образуемых земельных участков

66,69,70,67

Кадастровый номер земельных участков, из которых образуются земельные участки

23:39:1002006:4

Площадь образуемого земельного участка кв.м.

786 кв.м.

Способы образования образуемых земельных участков

образование путём раздела исходного земельного участка

Сведения об отнесении (не отнесении) образуемых земельных участков к территории общего пользования

образуемый земельный участок не относится к территории общего пользования

Целевое назначение лесов, вид (виды) разрешенного использования лесного участка, количественные и качественные характеристики лесного участка, сведения о нахождении лесного участка в границах особо защитных участков лесов (в случае, если подготовка проекта межевания территории осуществляется в целях определения местоположения границ образуемых и (или) изменяемых лесных участков)

образуемый земельный участок не находится в границах лесных участков

Условные номера образуемых земельных участков, кадастровые номера или иные ранее присвоенные государственные учетные номера существующих земельных участков, в отношении которых предполагаются их резервирование и (или) изъятие для государственных или муниципальных нужд, их адреса или описание местоположения, перечень и адреса расположенных на таких земельных участках объ-

-

Инв. № подл.	Подп. и дата	Взаи. инв. №	

Изм.	Кол.уч	Лист	№док.	Подп.	Дата

20-01-П/БП-28-ПМТ-ПЗ

Лист

40

ектов недвижимого имущества (при наличии сведений о них в Едином государственном реестре недвижимости) резервирование и (или) изъятие для государственных или муниципальных нужд земельных участков не предусматривается Перечень кадастровых номеров существующих земельных участков, на которых линейный объект может быть размещен на условиях сервитута, публичного сервитута, их адреса или описание местоположения, перечень и адреса расположенных на таких земельных участках объектов недвижимого имущества (при наличии сведений о них в Едином государственном реестре недвижимости)

Сведения об отнесении образуемого земельного участка к определенной категории земель (в том числе в случае, если земельный участок в связи с размещением линейного объекта подлежит отнесению к определенной категории земель в силу закона без необходимости принятия решения о переводе земельного участка из состава земель этой категории в другую) или сведения о необходимости перевода земельного участка из состава земель одной категории в другую

земли населенных пунктов

Условный номер образуемого земельного участка

23:39:1002006:4:3У36

Номера характерных точек образуемых земельных участков

67,70,71,68

Кадастровый номер земельных участков, из которых образуются земельные участки

23:39:1002006:4

Площадь образуемого земельного участка кв.м.

786 кв.м.

Способы образования образуемых земельных участков

образование путём раздела исходного земельного участка

Сведения об отнесении (не отнесении) образуемых земельных участков к территории общего пользования

образуемый земельный участок не относится к территории общего пользования

Целевое назначение лесов, вид (виды) разрешенного использования лесного участка, количественные и качественные характеристики лесного участка, сведения о нахождении лесного участка в границах особо защитных участков лесов (в случае, если подготовка проекта межевания территории осуществляется в целях определения местоположения границ образуемых и (или) изменяемых лесных участков)

образуемый земельный участок не находится в границах лесных участков

Условные номера образуемых земельных участков, кадастровые номера или иные ранее присвоенные государственные учетные номера существующих земельных участков, в отношении которых предполагаются их резервирование и (или) изъятие для государственных или муниципальных нужд, их адреса или описание местоположения, перечень и адреса расположенных на таких земельных участках объ-

-

Инв. № подл.	Подп. и дата	Взаи. инв. №	

Изм.	Кол.уч	Лист	№док.	Подп.	Дата

20-01-П/БП-28-ПМТ-ПЗ

Лист

41

ектов недвижимого имущества (при наличии сведений о них в Едином государственном реестре недвижимости) резервирование и (или) изъятие для государственных или муниципальных нужд земельных участков не предусматривается Перечень кадастровых номеров существующих земельных участков, на которых линейный объект может быть размещен на условиях сервитута, публичного сервитута, их адреса или описание местоположения, перечень и адреса расположенных на таких земельных участках объектов недвижимого имущества (при наличии сведений о них в Едином государственном реестре недвижимости)

Сведения об отнесении образуемого земельного участка к определенной категории земель (в том числе в случае, если земельный участок в связи с размещением линейного объекта подлежит отнесению к определенной категории земель в силу закона без необходимости принятия решения о переводе земельного участка из состава земель этой категории в другую) или сведения о необходимости перевода земельного участка из состава земель одной категории в другую

земли населенных пунктов

Условный номер образуемого земельного участка

23:39:1002006:4:3У37

Номера характерных точек образуемых земельных участков

69,72,73,70

Кадастровый номер земельных участков, из которых образуются земельные участки

23:39:1002006:4

Площадь образуемого земельного участка кв.м.

786 кв.м.

Способы образования образуемых земельных участков

образование путём раздела исходного земельного участка

Сведения об отнесении (не отнесении) образуемых земельных участков к территории общего пользования

образуемый земельный участок не относится к территории общего пользования

Целевое назначение лесов, вид (виды) разрешенного использования лесного участка, количественные и качественные характеристики лесного участка, сведения о нахождении лесного участка в границах особо защитных участков лесов (в случае, если подготовка проекта межевания территории осуществляется в целях определения местоположения границ образуемых и (или) изменяемых лесных участков)

образуемый земельный участок не находится в границах лесных участков

Условные номера образуемых земельных участков, кадастровые номера или иные ранее присвоенные государственные учетные номера существующих земельных участков, в отношении которых предполагаются их резервирование и (или) изъятие для государственных или муниципальных нужд, их адреса или описание местоположения, перечень и адреса расположенных на таких земельных участках объ-

-

Инв. № подл.	Подп. и дата	Взаи. инв. №				

Изм.	Кол.уч	Лист	№док.	Подп.	Дата

20-01-П/БП-28-ПМТ-ПЗ

Лист

42

ектов недвижимого имущества (при наличии сведений о них в Едином государственном реестре недвижимости) резервирование и (или) изъятие для государственных или муниципальных нужд земельных участков не предусматривается Перечень кадастровых номеров существующих земельных участков, на которых линейный объект может быть размещен на условиях сервитута, публичного сервитута, их адреса или описание местоположения, перечень и адреса расположенных на таких земельных участках объектов недвижимого имущества (при наличии сведений о них в Едином государственном реестре недвижимости)

Сведения об отнесении образуемого земельного участка к определенной категории земель (в том числе в случае, если земельный участок в связи с размещением линейного объекта подлежит отнесению к определенной категории земель в силу закона без необходимости принятия решения о переводе земельного участка из состава земель этой категории в другую) или сведения о необходимости перевода земельного участка из состава земель одной категории в другую

земли населенных пунктов

Условный номер образуемого земельного участка

23:39:1002006:4:3У38

Номера характерных точек образуемых земельных участков

70,73,74,71

Кадастровый номер земельных участков, из которых образуются земельные участки

23:39:1002006:4

Площадь образуемого земельного участка кв.м.

786 кв.м.

Способы образования образуемых земельных участков

образование путём раздела исходного земельного участка

Сведения об отнесении (не отнесении) образуемых земельных участков к территории общего пользования

образуемый земельный участок не относится к территории общего пользования

Целевое назначение лесов, вид (виды) разрешенного использования лесного участка, количественные и качественные характеристики лесного участка, сведения о нахождении лесного участка в границах особо защитных участков лесов (в случае, если подготовка проекта межевания территории осуществляется в целях определения местоположения границ образуемых и (или) изменяемых лесных участков)

образуемый земельный участок не находится в границах лесных участков

Условные номера образуемых земельных участков, кадастровые номера или иные ранее присвоенные государственные учетные номера существующих земельных участков, в отношении которых предполагаются их резервирование и (или) изъятие для государственных или муниципальных нужд, их адреса или описание местоположения, перечень и адреса расположенных на таких земельных участках объ-

-

Инв. № подл.	Подп. и дата	Взаи. инв. №				

Изм.	Кол.уч	Лист	№док.	Подп.	Дата

20-01-П/БП-28-ПМТ-ПЗ

Лист

43

ектов недвижимого имущества (при наличии сведений о них в Едином государственном реестре недвижимости) резервирование и (или) изъятие для государственных или муниципальных нужд земельных участков не предусматривается Перечень кадастровых номеров существующих земельных участков, на которых линейный объект может быть размещен на условиях сервитута, публичного сервитута, их адреса или описание местоположения, перечень и адреса расположенных на таких земельных участках объектов недвижимого имущества (при наличии сведений о них в Едином государственном реестре недвижимости)

Сведения об отнесении образуемого земельного участка к определенной категории земель (в том числе в случае, если земельный участок в связи с размещением линейного объекта подлежит отнесению к определенной категории земель в силу закона без необходимости принятия решения о переводе земельного участка из состава земель этой категории в другую) или сведения о необходимости перевода земельного участка из состава земель одной категории в другую

земли населенных пунктов

Условный номер образуемого земельного участка

23:39:1002006:4:3У39

Номера характерных точек образуемых земельных участков

72,75,76,73

Кадастровый номер земельных участков, из которых образуются земельные участки

23:39:1002006:4

Площадь образуемого земельного участка кв.м.

786 кв.м.

Способы образования образуемых земельных участков

образование путём раздела исходного земельного участка

Сведения об отнесении (не отнесении) образуемых земельных участков к территории общего пользования

образуемый земельный участок не относится к территории общего пользования

Целевое назначение лесов, вид (виды) разрешенного использования лесного участка, количественные и качественные характеристики лесного участка, сведения о нахождении лесного участка в границах особо защитных участков лесов (в случае, если подготовка проекта межевания территории осуществляется в целях определения местоположения границ образуемых и (или) изменяемых лесных участков)

образуемый земельный участок не находится в границах лесных участков

Условные номера образуемых земельных участков, кадастровые номера или иные ранее присвоенные государственные учетные номера существующих земельных участков, в отношении которых предполагаются их резервирование и (или) изъятие для государственных или муниципальных нужд, их адреса или описание местоположения, перечень и адреса расположенных на таких земельных участках объ-

-

Инв. № подл.	Подп. и дата	Взаи. инв. №				

Изм.	Кол.уч	Лист	№док.	Подп.	Дата

20-01-П/БП-28-ПМТ-ПЗ

Лист

44

ектов недвижимого имущества (при наличии сведений о них в Едином государственном реестре недвижимости) резервирование и (или) изъятие для государственных или муниципальных нужд земельных участков не предусматривается Перечень кадастровых номеров существующих земельных участков, на которых линейный объект может быть размещен на условиях сервитута, публичного сервитута, их адреса или описание местоположения, перечень и адреса расположенных на таких земельных участках объектов недвижимого имущества (при наличии сведений о них в Едином государственном реестре недвижимости)

Сведения об отнесении образуемого земельного участка к определенной категории земель (в том числе в случае, если земельный участок в связи с размещением линейного объекта подлежит отнесению к определенной категории земель в силу закона без необходимости принятия решения о переводе земельного участка из состава земель этой категории в другую) или сведения о необходимости перевода земельного участка из состава земель одной категории в другую

земли населенных пунктов

Условный номер образуемого земельного участка

23:39:1002006:4:3У40

Номера характерных точек образуемых земельных участков

73,76,77,74

Кадастровый номер земельных участков, из которых образуются земельные участки

23:39:1002006:4

Площадь образуемого земельного участка кв.м.

786 кв.м.

Способы образования образуемых земельных участков

образование путём раздела исходного земельного участка

Сведения об отнесении (не отнесении) образуемых земельных участков к территории общего пользования

образуемый земельный участок не относится к территории общего пользования

Целевое назначение лесов, вид (виды) разрешенного использования лесного участка, количественные и качественные характеристики лесного участка, сведения о нахождении лесного участка в границах особо защитных участков лесов (в случае, если подготовка проекта межевания территории осуществляется в целях определения местоположения границ образуемых и (или) изменяемых лесных участков)

образуемый земельный участок не находится в границах лесных участков

Условные номера образуемых земельных участков, кадастровые номера или иные ранее присвоенные государственные учетные номера существующих земельных участков, в отношении которых предполагаются их резервирование и (или) изъятие для государственных или муниципальных нужд, их адреса или описание местоположения, перечень и адреса расположенных на таких земельных участках объ-

-

Инв. № подл.	Подп. и дата	Взаи. инв. №	

Изм.	Кол.уч	Лист	№док.	Подп.	Дата

20-01-П/БП-28-ПМТ-ПЗ

Лист

45

<p>ектов недвижимого имущества (при наличии сведений о них в Едином государственном реестре недвижимости) резервирование и (или) изъятие для государственных или муниципальных нужд земельных участков не предусматривается Перечень кадастровых номеров существующих земельных участков, на которых линейный объект может быть размещен на условиях сервитута, публичного сервитута, их адреса или описание местоположения, перечень и адреса расположенных на таких земельных участках объектов недвижимого имущества (при наличии сведений о них в Едином государственном реестре недвижимости)</p>	
<p>Сведения об отнесении образуемого земельного участка к определенной категории земель (в том числе в случае, если земельный участок в связи с размещением линейного объекта подлежит отнесению к определенной категории земель в силу закона без необходимости принятия решения о переводе земельного участка из состава земель этой категории в другую) или сведения о необходимости перевода земельного участка из состава земель одной категории в другую</p>	<p>земли населенных пунктов</p>
<p>Условный номер образуемого земельного участка</p>	<p>23:39:1002006:4:3У41</p>
<p>Номера характерных точек образуемых земельных участков</p>	<p>75,78,79,76</p>
<p>Кадастровый номер земельных участков, из которых образуются земельные участки</p>	<p>23:39:1002006:4</p>
<p>Площадь образуемого земельного участка кв.м.</p>	<p>786 кв.м.</p>
<p>Способы образования образуемых земельных участков</p>	<p>образование путём раздела исходного земельного участка</p>
<p>Сведения об отнесении (не отнесении) образуемых земельных участков к территории общего пользования</p>	<p>образуемый земельный участок не относится к территории общего пользования</p>
<p>Целевое назначение лесов, вид (виды) разрешенного использования лесного участка, количественные и качественные характеристики лесного участка, сведения о нахождении лесного участка в границах особо защитных участков лесов (в случае, если подготовка проекта межевания территории осуществляется в целях определения местоположения границ образуемых и (или) изменяемых лесных участков)</p>	<p>образуемый земельный участок не находится в границах лесных участков</p>
<p>Условные номера образуемых земельных участков, кадастровые номера или иные ранее присвоенные государственные учетные номера существующих земельных участков, в отношении которых предполагаются их резервирование и (или) изъятие для государственных или муниципальных нужд, их адреса или описание местоположения, перечень и адреса расположенных на таких земельных участках объ-</p>	<p>-</p>

Взаи. инв. №	
Подп. и дата	
Инв. № подл.	

Изм.	Кол.уч	Лист	№док.	Подп.	Дата	

20-01-П/БП-28-ПМТ-ПЗ

ектов недвижимого имущества (при наличии сведений о них в Едином государственном реестре недвижимости) резервирование и (или) изъятие для государственных или муниципальных нужд земельных участков не предусматривается Перечень кадастровых номеров существующих земельных участков, на которых линейный объект может быть размещен на условиях сервитута, публичного сервитута, их адреса или описание местоположения, перечень и адреса расположенных на таких земельных участках объектов недвижимого имущества (при наличии сведений о них в Едином государственном реестре недвижимости)

Сведения об отнесении образуемого земельного участка к определенной категории земель (в том числе в случае, если земельный участок в связи с размещением линейного объекта подлежит отнесению к определенной категории земель в силу закона без необходимости принятия решения о переводе земельного участка из состава земель этой категории в другую) или сведения о необходимости перевода земельного участка из состава земель одной категории в другую

земли населенных пунктов

Условный номер образуемого земельного участка

23:39:1002006:4:3У42

Номера характерных точек образуемых земельных участков

76,79,80,77

Кадастровый номер земельных участков, из которых образуются земельные участки

23:39:1002006:4

Площадь образуемого земельного участка кв.м.

786 кв.м.

Способы образования образуемых земельных участков

образование путём раздела исходного земельного участка

Сведения об отнесении (не отнесении) образуемых земельных участков к территории общего пользования

образуемый земельный участок не относится к территории общего пользования

Целевое назначение лесов, вид (виды) разрешенного использования лесного участка, количественные и качественные характеристики лесного участка, сведения о нахождении лесного участка в границах особо защитных участков лесов (в случае, если подготовка проекта межевания территории осуществляется в целях определения местоположения границ образуемых и (или) изменяемых лесных участков)

образуемый земельный участок не находится в границах лесных участков

Условные номера образуемых земельных участков, кадастровые номера или иные ранее присвоенные государственные учетные номера существующих земельных участков, в отношении которых предполагаются их резервирование и (или) изъятие для государственных или муниципальных нужд, их адреса или описание местоположения, перечень и адреса расположенных на таких земельных участках объ-

-

Инв. № подл.	Подп. и дата	Взаи. инв. №				

Изм.	Кол.уч	Лист	№док.	Подп.	Дата

20-01-П/БП-28-ПМТ-ПЗ

Лист

47

ектов недвижимого имущества (при наличии сведений о них в Едином государственном реестре недвижимости) резервирование и (или) изъятие для государственных или муниципальных нужд земельных участков не предусматривается Перечень кадастровых номеров существующих земельных участков, на которых линейный объект может быть размещен на условиях сервитута, публичного сервитута, их адреса или описание местоположения, перечень и адреса расположенных на таких земельных участках объектов недвижимого имущества (при наличии сведений о них в Едином государственном реестре недвижимости)

Сведения об отнесении образуемого земельного участка к определенной категории земель (в том числе в случае, если земельный участок в связи с размещением линейного объекта подлежит отнесению к определенной категории земель в силу закона без необходимости принятия решения о переводе земельного участка из состава земель этой категории в другую) или сведения о необходимости перевода земельного участка из состава земель одной категории в другую

земли населенных пунктов

Условный номер образуемого земельного участка

23:39:1002006:4:3У43

Номера характерных точек образуемых земельных участков

78,81,82,83,79

Кадастровый номер земельных участков, из которых образуются земельные участки

23:39:1002006:4

Площадь образуемого земельного участка кв.м.

788 кв.м.

Способы образования образуемых земельных участков

образование путём раздела исходного земельного участка

Сведения об отнесении (не отнесении) образуемых земельных участков к территории общего пользования

образуемый земельный участок не относится к территории общего пользования

Целевое назначение лесов, вид (виды) разрешенного использования лесного участка, количественные и качественные характеристики лесного участка, сведения о нахождении лесного участка в границах особо защитных участков лесов (в случае, если подготовка проекта межевания территории осуществляется в целях определения местоположения границ образуемых и (или) изменяемых лесных участков)

образуемый земельный участок не находится в границах лесных участков

Условные номера образуемых земельных участков, кадастровые номера или иные ранее присвоенные государственные учетные номера существующих земельных участков, в отношении которых предполагаются их резервирование и (или) изъятие для государственных или муниципальных нужд, их адреса или описание местоположения, перечень и адреса расположенных на таких земельных участках объ-

-

Инв. № подл.	Подп. и дата	Взаи. инв. №				

Изм.	Кол.уч	Лист	№док.	Подп.	Дата

20-01-П/БП-28-ПМТ-ПЗ

Лист

48

ектов недвижимого имущества (при наличии сведений о них в Едином государственном реестре недвижимости) резервирование и (или) изъятие для государственных или муниципальных нужд земельных участков не предусматривается Перечень кадастровых номеров существующих земельных участков, на которых линейный объект может быть размещен на условиях сервитута, публичного сервитута, их адреса или описание местоположения, перечень и адреса расположенных на таких земельных участках объектов недвижимого имущества (при наличии сведений о них в Едином государственном реестре недвижимости)

Сведения об отнесении образуемого земельного участка к определенной категории земель (в том числе в случае, если земельный участок в связи с размещением линейного объекта подлежит отнесению к определенной категории земель в силу закона без необходимости принятия решения о переводе земельного участка из состава земель этой категории в другую) или сведения о необходимости перевода земельного участка из состава земель одной категории в другую

земли населенных пунктов

Условный номер образуемого земельного участка

23:39:1002006:4:3У44

Номера характерных точек образуемых земельных участков

79,83,84,85,80

Кадастровый номер земельных участков, из которых образуются земельные участки

23:39:1002006:4

Площадь образуемого земельного участка кв.м.

788 кв.м.

Способы образования образуемых земельных участков

образование путём раздела исходного земельного участка

Сведения об отнесении (не отнесении) образуемых земельных участков к территории общего пользования

образуемый земельный участок не относится к территории общего пользования

Целевое назначение лесов, вид (виды) разрешенного использования лесного участка, количественные и качественные характеристики лесного участка, сведения о нахождении лесного участка в границах особо защитных участков лесов (в случае, если подготовка проекта межевания территории осуществляется в целях определения местоположения границ образуемых и (или) изменяемых лесных участков)

образуемый земельный участок не находится в границах лесных участков

Условные номера образуемых земельных участков, кадастровые номера или иные ранее присвоенные государственные учетные номера существующих земельных участков, в отношении которых предполагаются их резервирование и (или) изъятие для государственных или муниципальных нужд, их адреса или описание местоположения, перечень и адреса расположенных на таких земельных участках объ-

-

Инв. № подл.	Подп. и дата	Взаи. инв. №				

Изм.	Кол.уч	Лист	№док.	Подп.	Дата

20-01-П/БП-28-ПМТ-ПЗ

Лист

49

ектов недвижимого имущества (при наличии сведений о них в Едином государственном реестре недвижимости) резервирование и (или) изъятие для государственных или муниципальных нужд земельных участков не предусматривается Перечень кадастровых номеров существующих земельных участков, на которых линейный объект может быть размещен на условиях сервитута, публичного сервитута, их адреса или описание местоположения, перечень и адреса расположенных на таких земельных участках объектов недвижимого имущества (при наличии сведений о них в Едином государственном реестре недвижимости)

Сведения об отнесении образуемого земельного участка к определенной категории земель (в том числе в случае, если земельный участок в связи с размещением линейного объекта подлежит отнесению к определенной категории земель в силу закона без необходимости принятия решения о переводе земельного участка из состава земель этой категории в другую) или сведения о необходимости перевода земельного участка из состава земель одной категории в другую

земли населенных пунктов

Условный номер образуемого земельного участка

23:39:1002006:4:3У45

Номера характерных точек образуемых земельных участков

81,86,87,82

Кадастровый номер земельных участков, из которых образуются земельные участки

23:39:1002006:4

Площадь образуемого земельного участка кв.м.

760 кв.м.

Способы образования образуемых земельных участков

образование путём раздела исходного земельного участка

Сведения об отнесении (не отнесении) образуемых земельных участков к территории общего пользования

образуемый земельный участок не относится к территории общего пользования

Целевое назначение лесов, вид (виды) разрешенного использования лесного участка, количественные и качественные характеристики лесного участка, сведения о нахождении лесного участка в границах особо защитных участков лесов (в случае, если подготовка проекта межевания территории осуществляется в целях определения местоположения границ образуемых и (или) изменяемых лесных участков)

образуемый земельный участок не находится в границах лесных участков

Условные номера образуемых земельных участков, кадастровые номера или иные ранее присвоенные государственные учетные номера существующих земельных участков, в отношении которых предполагаются их резервирование и (или) изъятие для государственных или муниципальных нужд, их адреса или описание местоположения, перечень и адреса расположенных на таких земельных участках объ-

-

Инв. № подл.	Подп. и дата	Взаи. инв. №				

Изм.	Кол.уч	Лист	№док.	Подп.	Дата

20-01-П/БП-28-ПМТ-ПЗ

Лист

50

ектов недвижимого имущества (при наличии сведений о них в Едином государственном реестре недвижимости) резервирование и (или) изъятие для государственных или муниципальных нужд земельных участков не предусматривается Перечень кадастровых номеров существующих земельных участков, на которых линейный объект может быть размещен на условиях сервитута, публичного сервитута, их адреса или описание местоположения, перечень и адреса расположенных на таких земельных участках объектов недвижимого имущества (при наличии сведений о них в Едином государственном реестре недвижимости)

Сведения об отнесении образуемого земельного участка к определенной категории земель (в том числе в случае, если земельный участок в связи с размещением линейного объекта подлежит отнесению к определенной категории земель в силу закона без необходимости принятия решения о переводе земельного участка из состава земель этой категории в другую) или сведения о необходимости перевода земельного участка из состава земель одной категории в другую

земли населенных пунктов

Условный номер образуемого земельного участка

23:39:1002006:4:3У46

Номера характерных точек образуемых земельных участков

82,87,88,83

Кадастровый номер земельных участков, из которых образуются земельные участки

23:39:1002006:4

Площадь образуемого земельного участка кв.м.

760 кв.м.

Способы образования образуемых земельных участков

образование путём раздела исходного земельного участка

Сведения об отнесении (не отнесении) образуемых земельных участков к территории общего пользования

образуемый земельный участок не относится к территории общего пользования

Целевое назначение лесов, вид (виды) разрешенного использования лесного участка, количественные и качественные характеристики лесного участка, сведения о нахождении лесного участка в границах особо защитных участков лесов (в случае, если подготовка проекта межевания территории осуществляется в целях определения местоположения границ образуемых и (или) изменяемых лесных участков)

образуемый земельный участок не находится в границах лесных участков

Условные номера образуемых земельных участков, кадастровые номера или иные ранее присвоенные государственные учетные номера существующих земельных участков, в отношении которых предполагаются их резервирование и (или) изъятие для государственных или муниципальных нужд, их адреса или описание местоположения, перечень и адреса расположенных на таких земельных участках объ-

-

Инв. № подл.	Подп. и дата	Взаи. инв. №				

Изм.	Кол.уч	Лист	№док.	Подп.	Дата

20-01-П/БП-28-ПМТ-ПЗ

Лист

51

ектов недвижимого имущества (при наличии сведений о них в Едином государственном реестре недвижимости) резервирование и (или) изъятие для государственных или муниципальных нужд земельных участков не предусматривается Перечень кадастровых номеров существующих земельных участков, на которых линейный объект может быть размещен на условиях сервитута, публичного сервитута, их адреса или описание местоположения, перечень и адреса расположенных на таких земельных участках объектов недвижимого имущества (при наличии сведений о них в Едином государственном реестре недвижимости)

Сведения об отнесении образуемого земельного участка к определенной категории земель (в том числе в случае, если земельный участок в связи с размещением линейного объекта подлежит отнесению к определенной категории земель в силу закона без необходимости принятия решения о переводе земельного участка из состава земель этой категории в другую) или сведения о необходимости перевода земельного участка из состава земель одной категории в другую

земли населенных пунктов

Условный номер образуемого земельного участка

23:39:1002006:4:3У47

Номера характерных точек образуемых земельных участков

83,88,89,84

Кадастровый номер земельных участков, из которых образуются земельные участки

23:39:1002006:4

Площадь образуемого земельного участка кв.м.

760 кв.м.

Способы образования образуемых земельных участков

образование путём раздела исходного земельного участка

Сведения об отнесении (не отнесении) образуемых земельных участков к территории общего пользования

образуемый земельный участок не относится к территории общего пользования

Целевое назначение лесов, вид (виды) разрешенного использования лесного участка, количественные и качественные характеристики лесного участка, сведения о нахождении лесного участка в границах особо защитных участков лесов (в случае, если подготовка проекта межевания территории осуществляется в целях определения местоположения границ образуемых и (или) изменяемых лесных участков)

образуемый земельный участок не находится в границах лесных участков

Условные номера образуемых земельных участков, кадастровые номера или иные ранее присвоенные государственные учетные номера существующих земельных участков, в отношении которых предполагаются их резервирование и (или) изъятие для государственных или муниципальных нужд, их адреса или описание местоположения, перечень и адреса расположенных на таких земельных участках объ-

-

Инв. № подл.	Подп. и дата	Взаи. инв. №				

Изм.	Кол.уч	Лист	№док.	Подп.	Дата

20-01-П/БП-28-ПМТ-ПЗ

Лист

52

<p>ектов недвижимого имущества (при наличии сведений о них в Едином государственном реестре недвижимости) резервирование и (или) изъятие для государственных или муниципальных нужд земельных участков не предусматривается Перечень кадастровых номеров существующих земельных участков, на которых линейный объект может быть размещен на условиях сервитута, публичного сервитута, их адреса или описание местоположения, перечень и адреса расположенных на таких земельных участках объектов недвижимого имущества (при наличии сведений о них в Едином государственном реестре недвижимости)</p>	
<p>Сведения об отнесении образуемого земельного участка к определенной категории земель (в том числе в случае, если земельный участок в связи с размещением линейного объекта подлежит отнесению к определенной категории земель в силу закона без необходимости принятия решения о переводе земельного участка из состава земель этой категории в другую) или сведения о необходимости перевода земельного участка из состава земель одной категории в другую</p>	<p>земли населенных пунктов</p>
<p>Условный номер образуемого земельного участка</p>	<p>23:39:1002006:4:3У48</p>
<p>Номера характерных точек образуемых земельных участков</p>	<p>84,89,90,85</p>
<p>Кадастровый номер земельных участков, из которых образуются земельные участки</p>	<p>23:39:1002006:4</p>
<p>Площадь образуемого земельного участка кв.м.</p>	<p>760 кв.м.</p>
<p>Способы образования образуемых земельных участков</p>	<p>образование путём раздела исходного земельного участка</p>
<p>Сведения об отнесении (неотнесении) образуемых земельных участков к территории общего пользования</p>	<p>образуемый земельный участок не относится к территории общего пользования</p>
<p>Целевое назначение лесов, вид (виды) разрешенного использования лесного участка, количественные и качественные характеристики лесного участка, сведения о нахождении лесного участка в границах особо защитных участков лесов (в случае, если подготовка проекта межевания территории осуществляется в целях определения местоположения границ образуемых и (или) изменяемых лесных участков)</p>	<p>образуемый земельный участок не находится в границах лесных участков</p>
<p>Условные номера образуемых земельных участков, кадастровые номера или иные ранее присвоенные государственные учетные номера существующих земельных участков, в отношении которых предполагаются их резервирование и (или) изъятие для государственных или муниципальных нужд, их адреса или описание местоположения, перечень и адреса расположенных на таких земельных участках объ-</p>	<p>-</p>

Взаи. инв. №	
Подп. и дата	
Инв. № подл.	

Изм.	Кол.уч	Лист	№док.	Подп.	Дата	

20-01-П/БП-28-ПМТ-ПЗ

ектов недвижимого имущества (при наличии сведений о них в Едином государственном реестре недвижимости) резервирование и (или) изъятие для государственных или муниципальных нужд земельных участков не предусматривается Перечень кадастровых номеров существующих земельных участков, на которых линейный объект может быть размещен на условиях сервитута, публичного сервитута, их адреса или описание местоположения, перечень и адреса расположенных на таких земельных участках объектов недвижимого имущества (при наличии сведений о них в Едином государственном реестре недвижимости)

Сведения об отнесении образуемого земельного участка к определенной категории земель (в том числе в случае, если земельный участок в связи с размещением линейного объекта подлежит отнесению к определенной категории земель в силу закона без необходимости принятия решения о переводе земельного участка из состава земель этой категории в другую) или сведения о необходимости перевода земельного участка из состава земель одной категории в другую

земли населенных пунктов

Условный номер образуемого земельного участка

23:39: 1002006:4:3У49

Номера характерных точек образуемых земельных участков

91,92,131,132

Кадастровый номер земельных участков, из которых образуются земельные участки

23:39: 1002006:4

Площадь образуемого земельного участка кв.м.

753 кв.м.

Способы образования образуемых земельных участков

образование путём раздела исходного земельного участка

Сведения об отнесении (неотнесении) образуемых земельных участков к территории общего пользования

образуемый земельный участок не относится к территории общего пользования

Целевое назначение лесов, вид (виды) разрешенного использования лесного участка, количественные и качественные характеристики лесного участка, сведения о нахождении лесного участка в границах особо защитных участков лесов (в случае, если подготовка проекта межевания территории осуществляется в целях определения местоположения границ образуемых и (или) изменяемых лесных участков)

образуемый земельный участок не находится в границах лесных участков

Условные номера образуемых земельных участков, кадастровые номера или иные ранее присвоенные государственные учетные номера существующих земельных участков, в отношении которых предполагаются их резервирование и (или) изъятие для государственных или муниципальных нужд, их адреса или описание местоположения, перечень и адреса расположенных на таких земельных участках объ-

-

Инв. № подл.	Подп. и дата	Взаи. инв. №	

Изм.	Кол.уч	Лист	№док.	Подп.	Дата

20-01-П/БП-28-ПМТ-ПЗ

Лист

54

ектов недвижимого имущества (при наличии сведений о них в Едином государственном реестре недвижимости) резервирование и (или) изъятие для государственных или муниципальных нужд земельных участков не предусматривается Перечень кадастровых номеров существующих земельных участков, на которых линейный объект может быть размещен на условиях сервитута, публичного сервитута, их адреса или описание местоположения, перечень и адреса расположенных на таких земельных участках объектов недвижимого имущества (при наличии сведений о них в Едином государственном реестре недвижимости)

Сведения об отнесении образуемого земельного участка к определенной категории земель (в том числе в случае, если земельный участок в связи с размещением линейного объекта подлежит отнесению к определенной категории земель в силу закона без необходимости принятия решения о переводе земельного участка из состава земель этой категории в другую) или сведения о необходимости перевода земельного участка из состава земель одной категории в другую

земли населенных пунктов

Условный номер образуемого земельного участка

23:39:1002006:4:3У50

Номера характерных точек образуемых земельных участков

132,131,130,133

Кадастровый номер земельных участков, из которых образуются земельные участки

23:39: 1002006:4

Площадь образуемого земельного участка кв.м.

753 кв.м.

Способы образования образуемых земельных участков

образование путём раздела исходного земельного участка

Сведения об отнесении (неотнесении) образуемых земельных участков к территории общего пользования

образуемый земельный участок не относится к территории общего пользования

Целевое назначение лесов, вид (виды) разрешенного использования лесного участка, количественные и качественные характеристики лесного участка, сведения о нахождении лесного участка в границах особо защитных участков лесов (в случае, если подготовка проекта межевания территории осуществляется в целях определения местоположения границ образуемых и (или) изменяемых лесных участков)

образуемый земельный участок не находится в границах лесных участков

Условные номера образуемых земельных участков, кадастровые номера или иные ранее присвоенные государственные учетные номера существующих земельных участков, в отношении которых предполагаются их резервирование и (или) изъятие для государственных или муниципальных нужд, их адреса или описание местоположения, перечень и адреса расположенных на таких земельных участках объ-

-

Инв. № подл.	Подп. и дата	Взаи. инв. №	

Изм.	Кол.уч	Лист	№док.	Подп.	Дата

20-01-П/БП-28-ПМТ-ПЗ

Лист

55

ектов недвижимого имущества (при наличии сведений о них в Едином государственном реестре недвижимости) резервирование и (или) изъятие для государственных или муниципальных нужд земельных участков не предусматривается Перечень кадастровых номеров существующих земельных участков, на которых линейный объект может быть размещен на условиях сервитута, публичного сервитута, их адреса или описание местоположения, перечень и адреса расположенных на таких земельных участках объектов недвижимого имущества (при наличии сведений о них в Едином государственном реестре недвижимости)

Сведения об отнесении образуемого земельного участка к определенной категории земель (в том числе в случае, если земельный участок в связи с размещением линейного объекта подлежит отнесению к определенной категории земель в силу закона без необходимости принятия решения о переводе земельного участка из состава земель этой категории в другую) или сведения о необходимости перевода земельного участка из состава земель одной категории в другую

земли населенных пунктов

Условный номер образуемого земельного участка

23:39: 1002006:4:3У51

Номера характерных точек образуемых земельных участков

133,130,129,128

Кадастровый номер земельных участков, из которых образуются земельные участки

23:39: 1002006:4

Площадь образуемого земельного участка кв.м.

753 кв.м.

Способы образования образуемых земельных участков

образование путём раздела исходного земельного участка

Сведения об отнесении (неотнесении) образуемых земельных участков к территории общего пользования

образуемый земельный участок не относится к территории общего пользования

Целевое назначение лесов, вид (виды) разрешенного использования лесного участка, количественные и качественные характеристики лесного участка, сведения о нахождении лесного участка в границах особо защитных участков лесов (в случае, если подготовка проекта межевания территории осуществляется в целях определения местоположения границ образуемых и (или) изменяемых лесных участков)

образуемый земельный участок не находится в границах лесных участков

Условные номера образуемых земельных участков, кадастровые номера или иные ранее присвоенные государственные учетные номера существующих земельных участков, в отношении которых предполагаются их резервирование и (или) изъятие для государственных или муниципальных нужд, их адреса или описание местоположения, перечень и адреса расположенных на таких земельных участках объ-

-

Инв. № подл.	Подп. и дата	Взаи. инв. №	

Изм.	Кол.уч	Лист	№док.	Подп.	Дата

20-01-П/БП-28-ПМТ-ПЗ

Лист

56

ектов недвижимого имущества (при наличии сведений о них в Едином государственном реестре недвижимости) резервирование и (или) изъятие для государственных или муниципальных нужд земельных участков не предусматривается Перечень кадастровых номеров существующих земельных участков, на которых линейный объект может быть размещен на условиях сервитута, публичного сервитута, их адреса или описание местоположения, перечень и адреса расположенных на таких земельных участках объектов недвижимого имущества (при наличии сведений о них в Едином государственном реестре недвижимости)

Сведения об отнесении образуемого земельного участка к определенной категории земель (в том числе в случае, если земельный участок в связи с размещением линейного объекта подлежит отнесению к определенной категории земель в силу закона без необходимости принятия решения о переводе земельного участка из состава земель этой категории в другую) или сведения о необходимости перевода земельного участка из состава земель одной категории в другую

земли населенных пунктов

Условный номер образуемого земельного участка

23:39: 1002006:4:3У52

Номера характерных точек образуемых земельных участков

92,93,124,125,129,130,131

Кадастровый номер земельных участков, из которых образуются земельные участки

23:39: 1002006:4

Площадь образуемого земельного участка кв.м.

935 кв.м.

Способы образования образуемых земельных участков

образование путём раздела исходного земельного участка

Сведения об отнесении (неотнесении) образуемых земельных участков к территории общего пользования

образуемый земельный участок не относится к территории общего пользования

Целевое назначение лесов, вид (виды) разрешенного использования лесного участка, количественные и качественные характеристики лесного участка, сведения о нахождении лесного участка в границах особо защитных участков лесов (в случае, если подготовка проекта межевания территории осуществляется в целях определения местоположения границ образуемых и (или) изменяемых лесных участков)

образуемый земельный участок не находится в границах лесных участков

Условные номера образуемых земельных участков, кадастровые номера или иные ранее присвоенные государственные учетные номера существующих земельных участков, в отношении которых предполагаются их резервирование и (или) изъятие для государственных или муниципальных нужд, их адреса или описание местоположения, перечень и адреса расположенных на таких земельных участках объ-

-

Инв. № подл.	Подп. и дата	Взаи. инв. №				

Изм.	Кол.уч	Лист	№док.	Подп.	Дата

20-01-П/БП-28-ПМТ-ПЗ

Лист

57

ектов недвижимого имущества (при наличии сведений о них в Едином государственном реестре недвижимости) резервирование и (или) изъятие для государственных или муниципальных нужд земельных участков не предусматривается Перечень кадастровых номеров существующих земельных участков, на которых линейный объект может быть размещен на условиях сервитута, публичного сервитута, их адреса или описание местоположения, перечень и адреса расположенных на таких земельных участках объектов недвижимого имущества (при наличии сведений о них в Едином государственном реестре недвижимости)

Сведения об отнесении образуемого земельного участка к определенной категории земель (в том числе в случае, если земельный участок в связи с размещением линейного объекта подлежит отнесению к определенной категории земель в силу закона без необходимости принятия решения о переводе земельного участка из состава земель этой категории в другую) или сведения о необходимости перевода земельного участка из состава земель одной категории в другую

земли населенных пунктов

Условный номер образуемого земельного участка

23:39: 1002006:4:3У53

Номера характерных точек образуемых земельных участков

93,94,123,124

Кадастровый номер земельных участков, из которых образуются земельные участки

23:39: 1002006:4

Площадь образуемого земельного участка кв.м.

921 кв.м.

Способы образования образуемых земельных участков

образование путём раздела исходного земельного участка

Сведения об отнесении (неотнесении) образуемых земельных участков к территории общего пользования

образуемый земельный участок не относится к территории общего пользования

Целевое назначение лесов, вид (виды) разрешенного использования лесного участка, количественные и качественные характеристики лесного участка, сведения о нахождении лесного участка в границах особо защитных участков лесов (в случае, если подготовка проекта межевания территории осуществляется в целях определения местоположения границ образуемых и (или) изменяемых лесных участков)

образуемый земельный участок не находится в границах лесных участков

Условные номера образуемых земельных участков, кадастровые номера или иные ранее присвоенные государственные учетные номера существующих земельных участков, в отношении которых предполагаются их резервирование и (или) изъятие для государственных или муниципальных нужд, их адреса или описание местоположения, перечень и адреса расположенных на таких земельных участках объ-

-

Инв. № подл.	Подп. и дата	Взаи. инв. №	

Изм.	Кол.уч	Лист	№док.	Подп.	Дата

20-01-П/БП-28-ПМТ-ПЗ

Лист

58

ектов недвижимого имущества (при наличии сведений о них в Едином государственном реестре недвижимости) резервирование и (или) изъятие для государственных или муниципальных нужд земельных участков не предусматривается Перечень кадастровых номеров существующих земельных участков, на которых линейный объект может быть размещен на условиях сервитута, публичного сервитута, их адреса или описание местоположения, перечень и адреса расположенных на таких земельных участках объектов недвижимого имущества (при наличии сведений о них в Едином государственном реестре недвижимости)	
Сведения об отнесении образуемого земельного участка к определенной категории земель (в том числе в случае, если земельный участок в связи с размещением линейного объекта подлежит отнесению к определенной категории земель в силу закона без необходимости принятия решения о переводе земельного участка из состава земель этой категории в другую) или сведения о необходимости перевода земельного участка из состава земель одной категории в другую	земли населенных пунктов
Условный номер образуемого земельного участка	23:39: 1002006:4:3У54
Номера характерных точек образуемых земельных участков	94,95,120,121,123
Кадастровый номер земельных участков, из которых образуются земельные участки	23:39: 1002006:4
Площадь образуемого земельного участка кв.м.	907 кв.м.
Способы образования образуемых земельных участков	образование путём раздела исходного земельного участка
Сведения об отнесении (неотнесении) образуемых земельных участков к территории общего пользования	образуемый земельный участок не относится к территории общего пользования
Целевое назначение лесов, вид (виды) разрешенного использования лесного участка, количественные и качественные характеристики лесного участка, сведения о нахождении лесного участка в границах особо защитных участков лесов (в случае, если подготовка проекта межевания территории осуществляется в целях определения местоположения границ образуемых и (или) изменяемых лесных участков)	образуемый земельный участок не находится в границах лесных участков
Условные номера образуемых земельных участков, кадастровые номера или иные ранее присвоенные государственные учетные номера существующих земельных участков, в отношении которых предполагаются их резервирование и (или) изъятие для государственных или муниципальных нужд, их адреса или описание местоположения, перечень и адреса расположенных на таких земельных участках объектов недвижимого имущества (при наличии сведений о	-

Взаи. инв. №	
Подп. и дата	
Инв. № подл.	

Изм.	Кол.уч	Лист	№док.	Подп.	Дата	

20-01-П/БП-28-ПМТ-ПЗ

Лист

59

них в Едином государственном реестре недвижимости) резервирование и (или) изъятие для государственных или муниципальных нужд земельных участков не предусматривается Перечень кадастровых номеров существующих земельных участков, на которых линейный объект может быть размещен на условиях сервитута, публичного сервитута, их адреса или описание местоположения, перечень и адреса расположенных на таких земельных участках объектов недвижимого имущества (при наличии сведений о них в Едином государственном реестре недвижимости)

Сведения об отнесении образуемого земельного участка к определенной категории земель (в том числе в случае, если земельный участок в связи с размещением линейного объекта подлежит отнесению к определенной категории земель в силу закона без необходимости принятия решения о переводе земельного участка из состава земель этой категории в другую) или сведения о необходимости перевода земельного участка из состава земель одной категории в другую

земли населенных пунктов

Условный номер образуемого земельного участка

23:39: 1002006:4:3У55

Номера характерных точек образуемых земельных участков

95,96,119,120

Кадастровый номер земельных участков, из которых образуются земельные участки

23:39: 1002006:4

Площадь образуемого земельного участка кв.м.

893 кв.м.

Способы образования образуемых земельных участков

образование путём раздела исходного земельного участка

Сведения об отнесении (неотнесении) образуемых земельных участков к территории общего пользования

образуемый земельный участок не относится к территории общего пользования

Целевое назначение лесов, вид (виды) разрешенного использования лесного участка, количественные и качественные характеристики лесного участка, сведения о нахождении лесного участка в границах особо защитных участков лесов (в случае, если подготовка проекта межевания территории осуществляется в целях определения местоположения границ образуемых и (или) изменяемых лесных участков)

образуемый земельный участок не находится в границах лесных участков

Условные номера образуемых земельных участков, кадастровые номера или иные ранее присвоенные государственные учетные номера существующих земельных участков, в отношении которых предполагаются их резервирование и (или) изъятие для государственных или муниципальных нужд, их адреса или описание местоположения, перечень и адреса расположенных на таких земельных участках объектов недвижимого имущества (при наличии сведений о них в Едином государственном реестре недвижимости) ре-

-

Инва. № подл.	Подп. и дата	Взаи. инв. №

Изм.	Кол.уч	Лист	№док.	Подп.	Дата

20-01-П/БП-28-ПМТ-ПЗ

Лист

60

резервирование и (или) изъятие для государственных или муниципальных нужд земельных участков не предусматривается Перечень кадастровых номеров существующих земельных участков, на которых линейный объект может быть размещен на условиях сервитута, публичного сервитута, их адреса или описание местоположения, перечень и адреса расположенных на таких земельных участках объектов недвижимого имущества (при наличии сведений о них в Едином государственном реестре недвижимости)	
Сведения об отнесении образуемого земельного участка к определенной категории земель (в том числе в случае, если земельный участок в связи с размещением линейного объекта подлежит отнесению к определенной категории земель в силу закона без необходимости принятия решения о переводе земельного участка из состава земель этой категории в другую) или сведения о необходимости перевода земельного участка из состава земель одной категории в другую	земли населенных пунктов
Условный номер образуемого земельного участка	23:39: 1002006:4:3У56
Номера характерных точек образуемых земельных участков	96,97,117,118,119
Кадастровый номер земельных участков, из которых образуются земельные участки	23:39: 1002006:4
Площадь образуемого земельного участка кв.м.	880 кв.м.
Способы образования образуемых земельных участков	образование путём раздела исходного земельного участка
Сведения об отнесении (неотнесении) образуемых земельных участков к территории общего пользования	образуемый земельный участок не относится к территории общего пользования
Целевое назначение лесов, вид (виды) разрешенного использования лесного участка, количественные и качественные характеристики лесного участка, сведения о нахождении лесного участка в границах особо защитных участков лесов (в случае, если подготовка проекта межевания территории осуществляется в целях определения местоположения границ образуемых и (или) изменяемых лесных участков)	образуемый земельный участок не находится в границах лесных участков
Условные номера образуемых земельных участков, кадастровые номера или иные ранее присвоенные государственные учетные номера существующих земельных участков, в отношении которых предполагаются их резервирование и (или) изъятие для государственных или муниципальных нужд, их адреса или описание местоположения, перечень и адреса расположенных на таких земельных участках объектов недвижимого имущества (при наличии сведений о них в Едином государственном реестре недвижимости) резервирование и (или) изъятие для государственных или	-

Инва. № подл.	Подп. и дата	Взаи. инв. №

Изм.	Кол.уч	Лист	№док.	Подп.	Дата

20-01-П/БП-28-ПМТ-ПЗ

Лист

61

муниципальных нужд земельных участков не предусматривается Перечень кадастровых номеров существующих земельных участков, на которых линейный объект может быть размещен на условиях сервитута, публичного сервитута, их адреса или описание местоположения, перечень и адреса расположенных на таких земельных участках объектов недвижимого имущества (при наличии сведений о них в Едином государственном реестре недвижимости)	
Сведения об отнесении образуемого земельного участка к определенной категории земель (в том числе в случае, если земельный участок в связи с размещением линейного объекта подлежит отнесению к определенной категории земель в силу закона без необходимости принятия решения о переводе земельного участка из состава земель этой категории в другую) или сведения о необходимости перевода земельного участка из состава земель одной категории в другую	земли населенных пунктов
Условный номер образуемого земельного участка	23:39: 1002006:4:3У57
Номера характерных точек образуемых земельных участков	97,98,116,117
Кадастровый номер земельных участков, из которых образуются земельные участки	23:39: 1002006:4
Площадь образуемого земельного участка кв.м.	866 кв.м.
Способы образования образуемых земельных участков	образование путём раздела исходного земельного участка
Сведения об отнесении (неотнесении) образуемых земельных участков к территории общего пользования	образуемый земельный участок не относится к территории общего пользования
Целевое назначение лесов, вид (виды) разрешенного использования лесного участка, количественные и качественные характеристики лесного участка, сведения о нахождении лесного участка в границах особо защитных участков лесов (в случае, если подготовка проекта межевания территории осуществляется в целях определения местоположения границ образуемых и (или) изменяемых лесных участков)	образуемый земельный участок не находится в границах лесных участков
Условные номера образуемых земельных участков, кадастровые номера или иные ранее присвоенные государственные учетные номера существующих земельных участков, в отношении которых предполагаются их резервирование и (или) изъятие для государственных или муниципальных нужд, их адреса или описание местоположения, перечень и адреса расположенных на таких земельных участках объектов недвижимого имущества (при наличии сведений о них в Едином государственном реестре недвижимости) резервирование и (или) изъятие для государственных или муниципальных нужд земельных участков не предусмат-	-

Инва. № подл.	Подп. и дата	Взаи. инв. №
---------------	--------------	--------------

Изм.	Кол.уч	Лист	№док.	Подп.	Дата	

20-01-П/БП-28-ПМТ-ПЗ

Лист

62

ривается Перечень кадастровых номеров существующих земельных участков, на которых линейный объект может быть размещен на условиях сервитута, публичного сервитута, их адреса или описание местоположения, перечень и адреса расположенных на таких земельных участках объектов недвижимого имущества (при наличии сведений о них в Едином государственном реестре недвижимости)	
Сведения об отнесении образуемого земельного участка к определенной категории земель (в том числе в случае, если земельный участок в связи с размещением линейного объекта подлежит отнесению к определенной категории земель в силу закона без необходимости принятия решения о переводе земельного участка из состава земель этой категории в другую) или сведения о необходимости перевода земельного участка из состава земель одной категории в другую	земли населенных пунктов
Условный номер образуемого земельного участка	23:39: 1002006:4:3У58
Номера характерных точек образуемых земельных участков	98,99,112,113,116
Кадастровый номер земельных участков, из которых образуются земельные участки	23:39: 1002006:4
Площадь образуемого земельного участка кв.м.	852 кв.м.
Способы образования образуемых земельных участков	образование путём раздела исходного земельного участка
Сведения об отнесении (неотнесении) образуемых земельных участков к территории общего пользования	образуемый земельный участок не относится к территории общего пользования
Целевое назначение лесов, вид (виды) разрешенного использования лесного участка, количественные и качественные характеристики лесного участка, сведения о нахождении лесного участка в границах особо защитных участков лесов (в случае, если подготовка проекта межевания территории осуществляется в целях определения местоположения границ образуемых и (или) изменяемых лесных участков)	образуемый земельный участок не находится в границах лесных участков
Условные номера образуемых земельных участков, кадастровые номера или иные ранее присвоенные государственные учетные номера существующих земельных участков, в отношении которых предполагаются их резервирование и (или) изъятие для государственных или муниципальных нужд, их адреса или описание местоположения, перечень и адреса расположенных на таких земельных участках объектов недвижимого имущества (при наличии сведений о них в Едином государственном реестре недвижимости) резервирование и (или) изъятие для государственных или муниципальных нужд земельных участков не предусматривается Перечень кадастровых номеров существующих	-

Инва. № подл.	Подп. и дата	Взаи. инв. №

Изм.	Кол.уч	Лист	№док.	Подп.	Дата

20-01-П/БП-28-ПМТ-ПЗ

земельных участков, на которых линейный объект может быть размещен на условиях сервитута, публичного сервитута, их адреса или описание местоположения, перечень и адреса расположенных на таких земельных участках объектов недвижимого имущества (при наличии сведений о них в Едином государственном реестре недвижимости)	
Сведения об отнесении образуемого земельного участка к определенной категории земель (в том числе в случае, если земельный участок в связи с размещением линейного объекта подлежит отнесению к определенной категории земель в силу закона без необходимости принятия решения о переводе земельного участка из состава земель этой категории в другую) или сведения о необходимости перевода земельного участка из состава земель одной категории в другую	земли населенных пунктов
Условный номер образуемого земельного участка	23:39:1002006:4:3У59
Номера характерных точек образуемых земельных участков	99,100,110,111,112
Кадастровый номер земельных участков, из которых образуются земельные участки	23:39: 1002006:4
Площадь образуемого земельного участка кв.м.	846 кв.м.
Способы образования образуемых земельных участков	образование путём раздела исходного земельного участка
Сведения об отнесении (неотнесении) образуемых земельных участков к территории общего пользования	образуемый земельный участок не относится к территории общего пользования
Целевое назначение лесов, вид (виды) разрешенного использования лесного участка, количественные и качественные характеристики лесного участка, сведения о нахождении лесного участка в границах особо защитных участков лесов (в случае, если подготовка проекта межевания территории осуществляется в целях определения местоположения границ образуемых и (или) изменяемых лесных участков)	образуемый земельный участок не находится в границах лесных участков
Условные номера образуемых земельных участков, кадастровые номера или иные ранее присвоенные государственные учетные номера существующих земельных участков, в отношении которых предполагаются их резервирование и (или) изъятие для государственных или муниципальных нужд, их адреса или описание местоположения, перечень и адреса расположенных на таких земельных участках объектов недвижимого имущества (при наличии сведений о них в Едином государственном реестре недвижимости) резервирование и (или) изъятие для государственных или муниципальных нужд земельных участков не предусматривается Перечень кадастровых номеров существующих земельных участков, на которых линейный объект может	-

Инд. № подл.	Подп. и дата	Взаи. инв. №

Изм.	Кол.уч	Лист	№док.	Подп.	Дата

20-01-П/БП-28-ПМТ-ПЗ

Лист

64

быть размещен на условиях сервитута, публичного сервитута, их адреса или описание местоположения, перечень и адреса расположенных на таких земельных участках объектов недвижимого имущества (при наличии сведений о них в Едином государственном реестре недвижимости)	
Сведения об отнесении образуемого земельного участка к определенной категории земель (в том числе в случае, если земельный участок в связи с размещением линейного объекта подлежит отнесению к определенной категории земель в силу закона без необходимости принятия решения о переводе земельного участка из состава земель этой категории в другую) или сведения о необходимости перевода земельного участка из состава земель одной категории в другую	земли населенных пунктов
Условный номер образуемого земельного участка	23:39: 1002006:4:3У60
Номера характерных точек образуемых земельных участков	100,101,104,104/1,110
Кадастровый номер земельных участков, из которых образуются земельные участки	23:39: 1002006:4
Площадь образуемого земельного участка кв.м.	846 кв.м.
Способы образования образуемых земельных участков	образование путём раздела исходного земельного участка
Сведения об отнесении (неотнесении) образуемых земельных участков к территории общего пользования	образуемый земельный участок не относится к территории общего пользования
Целевое назначение лесов, вид (виды) разрешенного использования лесного участка, количественные и качественные характеристики лесного участка, сведения о нахождении лесного участка в границах особо защитных участков лесов (в случае, если подготовка проекта межевания территории осуществляется в целях определения местоположения границ образуемых и (или) изменяемых лесных участков)	образуемый земельный участок не находится в границах лесных участков
Условные номера образуемых земельных участков, кадастровые номера или иные ранее присвоенные государственные учетные номера существующих земельных участков, в отношении которых предполагаются их резервирование и (или) изъятие для государственных или муниципальных нужд, их адреса или описание местоположения, перечень и адреса расположенных на таких земельных участках объектов недвижимого имущества (при наличии сведений о них в Едином государственном реестре недвижимости) резервирование и (или) изъятие для государственных или муниципальных нужд земельных участков не предусматривается Перечень кадастровых номеров существующих земельных участков, на которых линейный объект может быть размещен на условиях сервитута, публичного серви-	-

Инва. № подл.	Подп. и дата	Взаи. инв. №

Изм.	Кол.уч	Лист	№док.	Подп.	Дата

20-01-П/БП-28-ПМТ-ПЗ

тута, их адреса или описание местоположения, перечень и адреса расположенных на таких земельных участках объектов недвижимого имущества (при наличии сведений о них в Едином государственном реестре недвижимости)	
Сведения об отнесении образуемого земельного участка к определенной категории земель (в том числе в случае, если земельный участок в связи с размещением линейного объекта подлежит отнесению к определенной категории земель в силу закона без необходимости принятия решения о переводе земельного участка из состава земель этой категории в другую) или сведения о необходимости перевода земельного участка из состава земель одной категории в другую	земли населенных пунктов
Условный номер образуемого земельного участка	23:39: 1002006:4:3У61
Номера характерных точек образуемых земельных участков	101,102,103,104
Кадастровый номер земельных участков, из которых образуются земельные участки	23:39: 1002006:4
Площадь образуемого земельного участка кв.м.	800 кв.м.
Способы образования образуемых земельных участков	образование путём раздела исходного земельного участка
Сведения об отнесении (неотнесении) образуемых земельных участков к территории общего пользования	образуемый земельный участок не относится к территории общего пользования
Целевое назначение лесов, вид (виды) разрешенного использования лесного участка, количественные и качественные характеристики лесного участка, сведения о нахождении лесного участка в границах особо защитных участков лесов (в случае, если подготовка проекта межевания территории осуществляется в целях определения местоположения границ образуемых и (или) изменяемых лесных участков)	образуемый земельный участок не находится в границах лесных участков
Условные номера образуемых земельных участков, кадастровые номера или иные ранее присвоенные государственные учетные номера существующих земельных участков, в отношении которых предполагаются их резервирование и (или) изъятие для государственных или муниципальных нужд, их адреса или описание местоположения, перечень и адреса расположенных на таких земельных участках объектов недвижимого имущества (при наличии сведений о них в Едином государственном реестре недвижимости) резервирование и (или) изъятие для государственных или муниципальных нужд земельных участков не предусматривается Перечень кадастровых номеров существующих земельных участков, на которых линейный объект может быть размещен на условиях сервитута, публичного сервитута, их адреса или описание местоположения, перечень и	-

Изн. № подл.	Подп. и дата	Взаи. инв. №
--------------	--------------	--------------

Изм.	Кол.уч	Лист	№док.	Подп.	Дата	

20-01-П/БП-28-ПМТ-ПЗ

адреса расположенных на таких земельных участках объектов недвижимого имущества (при наличии сведений о них в Едином государственном реестре недвижимости)	
Сведения об отнесении образуемого земельного участка к определенной категории земель (в том числе в случае, если земельный участок в связи с размещением линейного объекта подлежит отнесению к определенной категории земель в силу закона без необходимости принятия решения о переводе земельного участка из состава земель этой категории в другую) или сведения о необходимости перевода земельного участка из состава земель одной категории в другую	земли населенных пунктов
Условный номер образуемого земельного участка	23:39: 1002006:4:3У62
Номера характерных точек образуемых земельных участков	104,103,106,105,104/1
Кадастровый номер земельных участков, из которых образуются земельные участки	23:39: 1002006:4
Площадь образуемого земельного участка кв.м.	800 кв.м.
Способы образования образуемых земельных участков	образование путём раздела исходного земельного участка
Сведения об отнесении (неотнесении) образуемых земельных участков к территории общего пользования	образуемый земельный участок не относится к территории общего пользования
Целевое назначение лесов, вид (виды) разрешенного использования лесного участка, количественные и качественные характеристики лесного участка, сведения о нахождении лесного участка в границах особо защитных участков лесов (в случае, если подготовка проекта межевания территории осуществляется в целях определения местоположения границ образуемых и (или) изменяемых лесных участков)	образуемый земельный участок не находится в границах лесных участков
Условные номера образуемых земельных участков, кадастровые номера или иные ранее присвоенные государственные учетные номера существующих земельных участков, в отношении которых предполагаются их резервирование и (или) изъятие для государственных или муниципальных нужд, их адреса или описание местоположения, перечень и адреса расположенных на таких земельных участках объектов недвижимого имущества (при наличии сведений о них в Едином государственном реестре недвижимости) резервирование и (или) изъятие для государственных или муниципальных нужд земельных участков не предусматривается Перечень кадастровых номеров существующих земельных участков, на которых линейный объект может быть размещен на условиях сервитута, публичного сервитута, их адреса или описание местоположения, перечень и адреса расположенных на таких земельных участках объ-	-

Инд. № подл.	Подп. и дата	Взаи. инв. №

Изм.	Кол.уч	Лист	№док.	Подп.	Дата

20-01-П/БП-28-ПМТ-ПЗ

ектов недвижимого имущества (при наличии сведений о них в Едином государственном реестре недвижимости)	
Сведения об отнесении образуемого земельного участка к определенной категории земель (в том числе в случае, если земельный участок в связи с размещением линейного объекта подлежит отнесению к определенной категории земель в силу закона без необходимости принятия решения о переводе земельного участка из состава земель этой категории в другую) или сведения о необходимости перевода земельного участка из состава земель одной категории в другую	земли населенных пунктов
Условный номер образуемого земельного участка	23:39: 1002006:5:3У63
Номера характерных точек образуемых земельных участков	105,106,107,108
Кадастровый номер земельных участков, из которых образуются земельные участки	23:39: 1002006:5
Площадь образуемого земельного участка кв.м.	696 кв.м.
Способы образования образуемых земельных участков	образование путём раздела исходного земельного участка
Сведения об отнесении (неотнесении) образуемых земельных участков к территории общего пользования	образуемый земельный участок не относится к территории общего пользования
Целевое назначение лесов, вид (виды) разрешенного использования лесного участка, количественные и качественные характеристики лесного участка, сведения о нахождении лесного участка в границах особо защитных участков лесов (в случае, если подготовка проекта межевания территории осуществляется в целях определения местоположения границ образуемых и (или) изменяемых лесных участков)	образуемый земельный участок не находится в границах лесных участков
Условные номера образуемых земельных участков, кадастровые номера или иные ранее присвоенные государственные учетные номера существующих земельных участков, в отношении которых предполагаются их резервирование и (или) изъятие для государственных или муниципальных нужд, их адреса или описание местоположения, перечень и адреса расположенных на таких земельных участках объектов недвижимого имущества (при наличии сведений о них в Едином государственном реестре недвижимости) резервирование и (или) изъятие для государственных или муниципальных нужд земельных участков не предусматривается Перечень кадастровых номеров существующих земельных участков, на которых линейный объект может быть размещен на условиях сервитута, публичного сервитута, их адреса или описание местоположения, перечень и адреса расположенных на таких земельных участках объектов недвижимого имущества (при наличии сведений о	-

Инд. № подл.	Подп. и дата	Взаи. инв. №

Изм.	Кол.уч	Лист	№док.	Подп.	Дата

20-01-П/БП-28-ПМТ-ПЗ

них в Едином государственном реестре недвижимости)	
Сведения об отнесении образуемого земельного участка к определенной категории земель (в том числе в случае, если земельный участок в связи с размещением линейного объекта подлежит отнесению к определенной категории земель в силу закона без необходимости принятия решения о переводе земельного участка из состава земель этой категории в другую) или сведения о необходимости перевода земельного участка из состава земель одной категории в другую	земли населенных пунктов
Условный номер образуемого земельного участка	23:39: 1002006:5:3У64
Номера характерных точек образуемых земельных участков	111,110,104/1,105,108,109
Кадастровый номер земельных участков, из которых образуются земельные участки	23:39: 1002006:5
Площадь образуемого земельного участка кв.м.	696 кв.м.
Способы образования образуемых земельных участков	образование путём раздела исходного земельного участка
Сведения об отнесении (неотнесении) образуемых земельных участков к территории общего пользования	образуемый земельный участок не относится к территории общего пользования
Целевое назначение лесов, вид (виды) разрешенного использования лесного участка, количественные и качественные характеристики лесного участка, сведения о нахождении лесного участка в границах особо защитных участков лесов (в случае, если подготовка проекта межевания территории осуществляется в целях определения местоположения границ образуемых и (или) изменяемых лесных участков)	образуемый земельный участок не находится в границах лесных участков
Условные номера образуемых земельных участков, кадастровые номера или иные ранее присвоенные государственные учетные номера существующих земельных участков, в отношении которых предполагаются их резервирование и (или) изъятие для государственных или муниципальных нужд, их адреса или описание местоположения, перечень и адреса расположенных на таких земельных участках объектов недвижимого имущества (при наличии сведений о них в Едином государственном реестре недвижимости) резервирование и (или) изъятие для государственных или муниципальных нужд земельных участков не предусматривается Перечень кадастровых номеров существующих земельных участков, на которых линейный объект может быть размещен на условиях сервитута, публичного сервитута, их адреса или описание местоположения, перечень и адреса расположенных на таких земельных участках объектов недвижимого имущества (при наличии сведений о них в Едином государственном реестре недвижимости)	-

Индв. № подл.	Подп. и дата	Взаи. инв. №

Изм.	Кол.уч	Лист	№док.	Подп.	Дата

20-01-П/БП-28-ПМТ-ПЗ

Лист

69

Сведения об отнесении образуемого земельного участка к определенной категории земель (в том числе в случае, если земельный участок в связи с размещением линейного объекта подлежит отнесению к определенной категории земель в силу закона без необходимости принятия решения о переводе земельного участка из состава земель этой категории в другую) или сведения о необходимости перевода земельного участка из состава земель одной категории в другую	земли населенных пунктов
Условный номер образуемого земельного участка	23:39: 1002006:5:3У65
Номера характерных точек образуемых земельных участков	113,112,111,109,114
Кадастровый номер земельных участков, из которых образуются земельные участки	23:39: 1002006:5
Площадь образуемого земельного участка кв.м.	696 кв.м.
Способы образования образуемых земельных участков	образование путём раздела исходного земельного участка
Сведения об отнесении (неотнесении) образуемых земельных участков к территории общего пользования	образуемый земельный участок не относится к территории общего пользования
Целевое назначение лесов, вид (виды) разрешенного использования лесного участка, количественные и качественные характеристики лесного участка, сведения о нахождении лесного участка в границах особо защитных участков лесов (в случае, если подготовка проекта межевания территории осуществляется в целях определения местоположения границ образуемых и (или) изменяемых лесных участков)	образуемый земельный участок не находится в границах лесных участков
Условные номера образуемых земельных участков, кадастровые номера или иные ранее присвоенные государственные учетные номера существующих земельных участков, в отношении которых предполагаются их резервирование и (или) изъятие для государственных или муниципальных нужд, их адреса или описание местоположения, перечень и адреса расположенных на таких земельных участках объектов недвижимого имущества (при наличии сведений о них в Едином государственном реестре недвижимости) резервирование и (или) изъятие для государственных или муниципальных нужд земельных участков не предусматривается Перечень кадастровых номеров существующих земельных участков, на которых линейный объект может быть размещен на условиях сервитута, публичного сервитута, их адреса или описание местоположения, перечень и адреса расположенных на таких земельных участках объектов недвижимого имущества (при наличии сведений о них в Едином государственном реестре недвижимости)	-
Сведения об отнесении образуемого земельного участка к	земли населенных пунктов

Инва. № подл.	Подп. и дата	Взаи. инв. №

Изм.	Кол.уч	Лист	№док.	Подп.	Дата

20-01-П/БП-28-ПМТ-ПЗ

определенной категории земель (в том числе в случае, если земельный участок в связи с размещением линейного объекта подлежит отнесению к определенной категории земель в силу закона без необходимости принятия решения о переводе земельного участка из состава земель этой категории в другую) или сведения о необходимости перевода земельного участка из состава земель одной категории в другую	
Условный номер образуемого земельного участка	23:39: 1002006:5:3У66
Номера характерных точек образуемых земельных участков	118,117,116,113,114,115
Кадастровый номер земельных участков, из которых образуются земельные участки	23:39:1002006:5
Площадь образуемого земельного участка кв.м.	696 кв.м.
Способы образования образуемых земельных участков	образование путём раздела исходного земельного участка
Сведения об отнесении (неотнесении) образуемых земельных участков к территории общего пользования	образуемый земельный участок не относится к территории общего пользования
Целевое назначение лесов, вид (виды) разрешенного использования лесного участка, количественные и качественные характеристики лесного участка, сведения о нахождении лесного участка в границах особо защитных участков лесов (в случае, если подготовка проекта межевания территории осуществляется в целях определения местоположения границ образуемых и (или) изменяемых лесных участков)	образуемый земельный участок не находится в границах лесных участков
Условные номера образуемых земельных участков, кадастровые номера или иные ранее присвоенные государственные учетные номера существующих земельных участков, в отношении которых предполагаются их резервирование и (или) изъятие для государственных или муниципальных нужд, их адреса или описание местоположения, перечень и адреса расположенных на таких земельных участках объектов недвижимого имущества (при наличии сведений о них в Едином государственном реестре недвижимости) резервирование и (или) изъятие для государственных или муниципальных нужд земельных участков не предусматривается Перечень кадастровых номеров существующих земельных участков, на которых линейный объект может быть размещен на условиях сервитута, публичного сервитута, их адреса или описание местоположения, перечень и адреса расположенных на таких земельных участках объектов недвижимого имущества (при наличии сведений о них в Едином государственном реестре недвижимости)	-
Сведения об отнесении образуемого земельного участка к определенной категории земель (в том числе в случае, если	земли населенных пунктов

Инв. № подл.	Подп. и дата	Взаи. инв. №

Изм.	Кол.уч	Лист	№док.	Подп.	Дата

20-01-П/БП-28-ПМТ-ПЗ

земельный участок в связи с размещением линейного объекта подлежит отнесению к определенной категории земель в силу закона без необходимости принятия решения о переводе земельного участка из состава земель этой категории в другую) или сведения о необходимости перевода земельного участка из состава земель одной категории в другую	
Условный номер образуемого земельного участка	23:39: 1002006:5:3У67
Номера характерных точек образуемых земельных участков	121,120,119,118,115,122
Кадастровый номер земельных участков, из которых образуются земельные участки	23:39: 1002006:5
Площадь образуемого земельного участка кв.м.	696 кв.м.
Способы образования образуемых земельных участков	образование путём раздела исходного земельного участка
Сведения об отнесении (неотнесении) образуемых земельных участков к территории общего пользования	образуемый земельный участок не относится к территории общего пользования
Целевое назначение лесов, вид (виды) разрешенного использования лесного участка, количественные и качественные характеристики лесного участка, сведения о нахождении лесного участка в границах особо защитных участков лесов (в случае, если подготовка проекта межевания территории осуществляется в целях определения местоположения границ образуемых и (или) изменяемых лесных участков)	образуемый земельный участок не находится в границах лесных участков
Условные номера образуемых земельных участков, кадастровые номера или иные ранее присвоенные государственные учетные номера существующих земельных участков, в отношении которых предполагаются их резервирование и (или) изъятие для государственных или муниципальных нужд, их адреса или описание местоположения, перечень и адреса расположенных на таких земельных участках объектов недвижимого имущества (при наличии сведений о них в Едином государственном реестре недвижимости) резервирование и (или) изъятие для государственных или муниципальных нужд земельных участков не предусматривается Перечень кадастровых номеров существующих земельных участков, на которых линейный объект может быть размещен на условиях сервитута, публичного сервитута, их адреса или описание местоположения, перечень и адреса расположенных на таких земельных участках объектов недвижимого имущества (при наличии сведений о них в Едином государственном реестре недвижимости)	-
Сведения об отнесении образуемого земельного участка к определенной категории земель (в том числе в случае, если земельный участок в связи с размещением линейного объ-	земли населенных пунктов

Инва. № подл.	Подп. и дата	Взаи. инв. №

Изм.	Кол.уч	Лист	№док.	Подп.	Дата

20-01-П/БП-28-ПМТ-ПЗ

екта подлежит отнесению к определенной категории земель в силу закона без необходимости принятия решения о переводе земельного участка из состава земель этой категории в другую) или сведения о необходимости перевода земельного участка из состава земель одной категории в другую	
Условный номер образуемого земельного участка	23:39: 1002006:5:3У68
Номера характерных точек образуемых земельных участков	125,124,123,121,122,126
Кадастровый номер земельных участков, из которых образуются земельные участки	23:39: 1002006:5
Площадь образуемого земельного участка кв.м.	696 кв.м.
Способы образования образуемых земельных участков	образование путём раздела исходного земельного участка
Сведения об отнесении (неотнесении) образуемых земельных участков к территории общего пользования	образуемый земельный участок не относится к территории общего пользования
Целевое назначение лесов, вид (виды) разрешенного использования лесного участка, количественные и качественные характеристики лесного участка, сведения о нахождении лесного участка в границах особо защитных участков лесов (в случае, если подготовка проекта межевания территории осуществляется в целях определения местоположения границ образуемых и (или) изменяемых лесных участков)	образуемый земельный участок не находится в границах лесных участков
Условные номера образуемых земельных участков, кадастровые номера или иные ранее присвоенные государственные учетные номера существующих земельных участков, в отношении которых предполагаются их резервирование и (или) изъятие для государственных или муниципальных нужд, их адреса или описание местоположения, перечень и адреса расположенных на таких земельных участках объектов недвижимого имущества (при наличии сведений о них в Едином государственном реестре недвижимости) резервирование и (или) изъятие для государственных или муниципальных нужд земельных участков не предусматривается Перечень кадастровых номеров существующих земельных участков, на которых линейный объект может быть размещен на условиях сервитута, публичного сервитута, их адреса или описание местоположения, перечень и адреса расположенных на таких земельных участках объектов недвижимого имущества (при наличии сведений о них в Едином государственном реестре недвижимости)	-
Сведения об отнесении образуемого земельного участка к определенной категории земель (в том числе в случае, если земельный участок в связи с размещением линейного объекта подлежит отнесению к определенной категории зе-	земли населенных пунктов

Индв. № подл.	Подп. и дата	Взаи. инв. №

Изм.	Кол.уч	Лист	№док.	Подп.	Дата

20-01-П/БП-28-ПМТ-ПЗ

мель в силу закона без необходимости принятия решения о переводе земельного участка из состава земель этой категории в другую) или сведения о необходимости перевода земельного участка из состава земель одной категории в другую	
Условный номер образуемого земельного участка	23:39: 1002006:5:3У69
Номера характерных точек образуемых земельных участков	128,129,125,126,127
Кадастровый номер земельных участков, из которых образуются земельные участки	23:39: 1002006:5
Площадь образуемого земельного участка кв.м.	696 кв.м.
Способы образования образуемых земельных участков	образование путём раздела исходного земельного участка
Сведения об отнесении (неотнесении) образуемых земельных участков к территории общего пользования	образуемый земельный участок не относится к территории общего пользования
Целевое назначение лесов, вид (виды) разрешенного использования лесного участка, количественные и качественные характеристики лесного участка, сведения о нахождении лесного участка в границах особо защитных участков лесов (в случае, если подготовка проекта межевания территории осуществляется в целях определения местоположения границ образуемых и (или) изменяемых лесных участков)	образуемый земельный участок не находится в границах лесных участков
Условные номера образуемых земельных участков, кадастровые номера или иные ранее присвоенные государственные учетные номера существующих земельных участков, в отношении которых предполагаются их резервирование и (или) изъятие для государственных или муниципальных нужд, их адреса или описание местоположения, перечень и адреса расположенных на таких земельных участках объектов недвижимого имущества (при наличии сведений о них в Едином государственном реестре недвижимости) резервирование и (или) изъятие для государственных или муниципальных нужд земельных участков не предусматривается Перечень кадастровых номеров существующих земельных участков, на которых линейный объект может быть размещен на условиях сервитута, публичного сервитута, их адреса или описание местоположения, перечень и адреса расположенных на таких земельных участках объектов недвижимого имущества (при наличии сведений о них в Едином государственном реестре недвижимости)	-
Сведения об отнесении образуемого земельного участка к определенной категории земель (в том числе в случае, если земельный участок в связи с размещением линейного объекта подлежит отнесению к определенной категории земель в силу закона без необходимости принятия решения о	земли населенных пунктов

Инва. № подл.	Подп. и дата	Взаи. инв. №

Изм.	Кол.уч	Лист	№док.	Подп.	Дата

20-01-П/БП-28-ПМТ-ПЗ

переводе земельного участка из состава земель этой категории в другую) или сведения о необходимости перевода земельного участка из состава земель одной категории в другую	
Условный номер образуемого земельного участка	23:39:1002006:5:3У70
Номера характерных точек образуемых земельных участков	134-137
Кадастровый номер земельных участков, из которых образуются земельные участки	23:39:1002006:5
Площадь образуемого земельного участка кв.м. (контур 1)	760 кв.м.
Способы образования образуемых земельных участков	образование путём раздела исходного земельного участка
Сведения об отнесении (не отнесении) образуемых земельных участков к территории общего пользования	образуемый контур земельного участка не относится к территории общего пользования
Целевое назначение лесов, вид (виды) разрешенного использования лесного участка, количественные и качественные характеристики лесного участка, сведения о нахождении лесного участка в границах особо защитных участков лесов (в случае, если подготовка проекта межевания территории осуществляется в целях определения местоположения границ образуемых и (или) изменяемых лесных участков)	образуемый контур земельного участка не находится в границах лесных участков
Условные номера образуемых земельных участков, кадастровые номера или иные ранее присвоенные государственные учетные номера существующих земельных участков, в отношении которых предполагаются их резервирование и (или) изъятие для государственных или муниципальных нужд, их адреса или описание местоположения, перечень и адреса расположенных на таких земельных участках объектов недвижимого имущества (при наличии сведений о них в Едином государственном реестре недвижимости) резервирование и (или) изъятие для государственных или муниципальных нужд земельных участков не предусматривается Перечень кадастровых номеров существующих земельных участков, на которых линейный объект может быть размещен на условиях сервитута, публичного сервитута, их адреса или описание местоположения, перечень и адреса расположенных на таких земельных участках объектов недвижимого имущества (при наличии сведений о них в Едином государственном реестре недвижимости)	-
Сведения об отнесении образуемого земельного участка к определенной категории земель (в том числе в случае, если земельный участок в связи с размещением линейного объекта подлежит отнесению к определенной категории земель в силу закона без необходимости принятия решения о переводе земельного участка из состава земель этой кате-	земли населенных пунктов

Инв. № подл.	Подп. и дата	Взаи. инв. №

Изм.	Кол.уч	Лист	№док.	Подп.	Дата

20-01-П/БП-28-ПМТ-ПЗ

гории в другую) или сведения о необходимости перевода земельного участка из состава земель одной категории в другую	
Условный номер образуемого земельного участка	23:39:1002006:5:3У71
Номера характерных точек образуемых земельных участков	138,134,137,139
Кадастровый номер земельных участков, из которых образуются земельные участки	23:39:1002006:5
Площадь образуемого земельного участка кв.м.	760 кв.м.
Способы образования образуемых земельных участков	образование путём раздела исходного земельного участка
Сведения об отнесении (не отнесении) образуемых земельных участков к территории общего пользования	образуемый земельный участок не относится к территории общего пользования
Целевое назначение лесов, вид (виды) разрешенного использования лесного участка, количественные и качественные характеристики лесного участка, сведения о нахождении лесного участка в границах особо защитных участков лесов (в случае, если подготовка проекта межевания территории осуществляется в целях определения местоположения границ образуемых и (или) изменяемых лесных участков)	образуемый земельный участок не находится в границах лесных участков
Условные номера образуемых земельных участков, кадастровые номера или иные ранее присвоенные государственные учетные номера существующих земельных участков, в отношении которых предполагаются их резервирование и (или) изъятие для государственных или муниципальных нужд, их адреса или описание местоположения, перечень и адреса расположенных на таких земельных участках объектов недвижимого имущества (при наличии сведений о них в Едином государственном реестре недвижимости) резервирование и (или) изъятие для государственных или муниципальных нужд земельных участков не предусматривается Перечень кадастровых номеров существующих земельных участков, на которых линейный объект может быть размещен на условиях сервитута, публичного сервитута, их адреса или описание местоположения, перечень и адреса расположенных на таких земельных участках объектов недвижимого имущества (при наличии сведений о них в Едином государственном реестре недвижимости)	-
Сведения об отнесении образуемого земельного участка к определенной категории земель (в том числе в случае, если земельный участок в связи с размещением линейного объекта подлежит отнесению к определенной категории земель в силу закона без необходимости принятия решения о	земли населенных пунктов

Инва. № подл.	Подп. и дата	Взаи. инв. №

Изм.	Кол.уч	Лист	№док.	Подп.	Дата

20-01-П/БП-28-ПМТ-ПЗ

переводе земельного участка из состава земель этой категории в другую) или сведения о необходимости перевода земельного участка из состава земель одной категории в другую	
Условный номер образуемого земельного участка	23:39:1002006:5:3У72
Номера характерных точек образуемых земельных участков	140,138,139,141
Кадастровый номер земельных участков, из которых образуются земельные участки	23:39:1002006:5
Площадь образуемого земельного участка кв.м.	760 кв.м.
Способы образования образуемых земельных участков	образование путём раздела исходного земельного участка
Сведения об отнесении (не отнесении) образуемых земельных участков к территории общего пользования	образуемый земельный участок не относится к территории общего пользования
Целевое назначение лесов, вид (виды) разрешенного использования лесного участка, количественные и качественные характеристики лесного участка, сведения о нахождении лесного участка в границах особо защитных участков лесов (в случае, если подготовка проекта межевания территории осуществляется в целях определения местоположения границ образуемых и (или) изменяемых лесных участков)	образуемый земельный участок не находится в границах лесных участков
Условные номера образуемых земельных участков, кадастровые номера или иные ранее присвоенные государственные учетные номера существующих земельных участков, в отношении которых предполагаются их резервирование и (или) изъятие для государственных или муниципальных нужд, их адреса или описание местоположения, перечень и адреса расположенных на таких земельных участках объектов недвижимого имущества (при наличии сведений о них в Едином государственном реестре недвижимости) резервирование и (или) изъятие для государственных или муниципальных нужд земельных участков не предусматривается Перечень кадастровых номеров существующих земельных участков, на которых линейный объект может быть размещен на условиях сервитута, публичного сервитута, их адреса или описание местоположения, перечень и адреса расположенных на таких земельных участках объектов недвижимого имущества (при наличии сведений о них в Едином государственном реестре недвижимости)	-
Сведения об отнесении образуемого земельного участка к определенной категории земель (в том числе в случае, если земельный участок в связи с размещением линейного объекта подлежит отнесению к определенной категории земель в силу закона без необходимости принятия решения о	земли населенных пунктов

Инва. № подл.	Подп. и дата	Взаи. инв. №

Изм.	Кол.уч	Лист	№док.	Подп.	Дата

20-01-П/БП-28-ПМТ-ПЗ

переводе земельного участка из состава земель этой категории в другую) или сведения о необходимости перевода земельного участка из состава земель одной категории в другую	
Условный номер образуемого земельного участка	23:39:1002006:5:3У73
Номера характерных точек образуемых земельных участков	142,140,141,143
Кадастровый номер земельных участков, из которых образуются земельные участки	23:39:1002006:5
Площадь образуемого земельного участка кв.м.	760 кв.м.
Способы образования образуемых земельных участков	образование путём раздела исходного земельного участка
Сведения об отнесении (не отнесении) образуемых земельных участков к территории общего пользования	образуемый земельный участок не относится к территории общего пользования
Целевое назначение лесов, вид (виды) разрешенного использования лесного участка, количественные и качественные характеристики лесного участка, сведения о нахождении лесного участка в границах особо защитных участков лесов (в случае, если подготовка проекта межевания территории осуществляется в целях определения местоположения границ образуемых и (или) изменяемых лесных участков)	образуемый земельный участок не находится в границах лесных участков
Условные номера образуемых земельных участков, кадастровые номера или иные ранее присвоенные государственные учетные номера существующих земельных участков, в отношении которых предполагаются их резервирование и (или) изъятие для государственных или муниципальных нужд, их адреса или описание местоположения, перечень и адреса расположенных на таких земельных участках объектов недвижимого имущества (при наличии сведений о них в Едином государственном реестре недвижимости) резервирование и (или) изъятие для государственных или муниципальных нужд земельных участков не предусматривается Перечень кадастровых номеров существующих земельных участков, на которых линейный объект может быть размещен на условиях сервитута, публичного сервитута, их адреса или описание местоположения, перечень и адреса расположенных на таких земельных участках объектов недвижимого имущества (при наличии сведений о них в Едином государственном реестре недвижимости)	-
Сведения об отнесении образуемого земельного участка к определенной категории земель (в том числе в случае, если земельный участок в связи с размещением линейного объекта подлежит отнесению к определенной категории земель в силу закона без необходимости принятия решения о	земли населенных пунктов

Инд. № подл.	Подп. и дата	Взаи. инв. №

Изм.	Кол.уч	Лист	№док.	Подп.	Дата

20-01-П/БП-28-ПМТ-ПЗ

переводе земельного участка из состава земель этой категории в другую) или сведения о необходимости перевода земельного участка из состава земель одной категории в другую	
Условный номер образуемого земельного участка	23:39:1002006:5:3У74
Номера характерных точек образуемых земельных участков	136,144,145,139,137
Кадастровый номер земельных участков, из которых образуются земельные участки	23:39:1002006:5
Площадь образуемого земельного участка кв.м.	786 кв.м.
Способы образования образуемых земельных участков	образование путём раздела исходного земельного участка
Сведения об отнесении (не отнесении) образуемых земельных участков к территории общего пользования	образуемый земельный участок не относится к территории общего пользования
Целевое назначение лесов, вид (виды) разрешенного использования лесного участка, количественные и качественные характеристики лесного участка, сведения о нахождении лесного участка в границах особо защитных участков лесов (в случае, если подготовка проекта межевания территории осуществляется в целях определения местоположения границ образуемых и (или) изменяемых лесных участков)	образуемый земельный участок не находится в границах лесных участков
Условные номера образуемых земельных участков, кадастровые номера или иные ранее присвоенные государственные учетные номера существующих земельных участков, в отношении которых предполагаются их резервирование и (или) изъятие для государственных или муниципальных нужд, их адреса или описание местоположения, перечень и адреса расположенных на таких земельных участках объектов недвижимого имущества (при наличии сведений о них в Едином государственном реестре недвижимости) резервирование и (или) изъятие для государственных или муниципальных нужд земельных участков не предусматривается Перечень кадастровых номеров существующих земельных участков, на которых линейный объект может быть размещен на условиях сервитута, публичного сервитута, их адреса или описание местоположения, перечень и адреса расположенных на таких земельных участках объектов недвижимого имущества (при наличии сведений о них в Едином государственном реестре недвижимости)	-
Сведения об отнесении образуемого земельного участка к определенной категории земель (в том числе в случае, если земельный участок в связи с размещением линейного объекта подлежит отнесению к определенной категории земель в силу закона без необходимости принятия решения о	земли населенных пунктов

Инд. № подл.	Подп. и дата	Взаи. инв. №

Изм.	Кол.уч	Лист	№док.	Подп.	Дата

20-01-П/БП-28-ПМТ-ПЗ

переводе земельного участка из состава земель этой категории в другую) или сведения о необходимости перевода земельного участка из состава земель одной категории в другую	
Условный номер образуемого земельного участка	23:39:1002006:5:3У75
Номера характерных точек образуемых земельных участков	139,145,146,143,141
Кадастровый номер земельных участков, из которых образуются земельные участки	23:39:1002006:5
Площадь образуемого земельного участка кв.м.	786 кв.м.
Способы образования образуемых земельных участков	образование путём раздела исходного земельного участка
Сведения об отнесении (не отнесении) образуемых земельных участков к территории общего пользования	образуемый земельный участок не относится к территории общего пользования
Целевое назначение лесов, вид (виды) разрешенного использования лесного участка, количественные и качественные характеристики лесного участка, сведения о нахождении лесного участка в границах особо защитных участков лесов (в случае, если подготовка проекта межевания территории осуществляется в целях определения местоположения границ образуемых и (или) изменяемых лесных участков)	образуемый земельный участок не находится в границах лесных участков
Условные номера образуемых земельных участков, кадастровые номера или иные ранее присвоенные государственные учетные номера существующих земельных участков, в отношении которых предполагаются их резервирование и (или) изъятие для государственных или муниципальных нужд, их адреса или описание местоположения, перечень и адреса расположенных на таких земельных участках объектов недвижимого имущества (при наличии сведений о них в Едином государственном реестре недвижимости) резервирование и (или) изъятие для государственных или муниципальных нужд земельных участков не предусматривается Перечень кадастровых номеров существующих земельных участков, на которых линейный объект может быть размещен на условиях сервитута, публичного сервитута, их адреса или описание местоположения, перечень и адреса расположенных на таких земельных участках объектов недвижимого имущества (при наличии сведений о них в Едином государственном реестре недвижимости)	-
Сведения об отнесении образуемого земельного участка к определенной категории земель (в том числе в случае, если земельный участок в связи с размещением линейного объекта подлежит отнесению к определенной категории земель в силу закона без необходимости принятия решения о	земли населенных пунктов

Инд. № подл.	Подп. и дата	Взаи. инв. №

Изм.	Кол.уч	Лист	№док.	Подп.	Дата

20-01-П/БП-28-ПМТ-ПЗ

переводе земельного участка из состава земель этой категории в другую) или сведения о необходимости перевода земельного участка из состава земель одной категории в другую	
Условный номер образуемого земельного участка	23:39:1002006:5:ЗУ76
Номера характерных точек образуемых земельных участков	144,147,148,145
Кадастровый номер земельных участков, из которых образуются земельные участки	23:39:1002006:5
Площадь образуемого земельного участка кв.м.	786 кв.м.
Способы образования образуемых земельных участков	образование путём раздела исходного земельного участка
Сведения об отнесении (не отнесении) образуемых земельных участков к территории общего пользования	образуемый земельный участок не относится к территории общего пользования
Целевое назначение лесов, вид (виды) разрешенного использования лесного участка, количественные и качественные характеристики лесного участка, сведения о нахождении лесного участка в границах особо защитных участков лесов (в случае, если подготовка проекта межевания территории осуществляется в целях определения местоположения границ образуемых и (или) изменяемых лесных участков)	образуемый земельный участок не находится в границах лесных участков
Условные номера образуемых земельных участков, кадастровые номера или иные ранее присвоенные государственные учетные номера существующих земельных участков, в отношении которых предполагаются их резервирование и (или) изъятие для государственных или муниципальных нужд, их адреса или описание местоположения, перечень и адреса расположенных на таких земельных участках объектов недвижимого имущества (при наличии сведений о них в Едином государственном реестре недвижимости) резервирование и (или) изъятие для государственных или муниципальных нужд земельных участков не предусматривается Перечень кадастровых номеров существующих земельных участков, на которых линейный объект может быть размещен на условиях сервитута, публичного сервитута, их адреса или описание местоположения, перечень и адреса расположенных на таких земельных участках объектов недвижимого имущества (при наличии сведений о них в Едином государственном реестре недвижимости)	-
Сведения об отнесении образуемого земельного участка к определенной категории земель (в том числе в случае, если земельный участок в связи с размещением линейного объекта подлежит отнесению к определенной категории земель в силу закона без необходимости принятия решения о	земли населенных пунктов

Индв. № подл.	Подп. и дата	Взаи. инв. №

Изм.	Кол.уч	Лист	№док.	Подп.	Дата

20-01-П/БП-28-ПМТ-ПЗ

Лист

81

переводе земельного участка из состава земель этой категории в другую) или сведения о необходимости перевода земельного участка из состава земель одной категории в другую	
Условный номер образуемого земельного участка	23:39:1002006:5:3У77
Номера характерных точек образуемых земельных участков	145,148,149,146
Кадастровый номер земельных участков, из которых образуются земельные участки	23:39:1002006:5
Площадь образуемого земельного участка кв.м.	786 кв.м.
Способы образования образуемых земельных участков	образование путём раздела исходного земельного участка
Сведения об отнесении (не отнесении) образуемых земельных участков к территории общего пользования	образуемый земельный участок не относится к территории общего пользования
Целевое назначение лесов, вид (виды) разрешенного использования лесного участка, количественные и качественные характеристики лесного участка, сведения о нахождении лесного участка в границах особо защитных участков лесов (в случае, если подготовка проекта межевания территории осуществляется в целях определения местоположения границ образуемых и (или) изменяемых лесных участков)	образуемый земельный участок не находится в границах лесных участков
Условные номера образуемых земельных участков, кадастровые номера или иные ранее присвоенные государственные учетные номера существующих земельных участков, в отношении которых предполагаются их резервирование и (или) изъятие для государственных или муниципальных нужд, их адреса или описание местоположения, перечень и адреса расположенных на таких земельных участках объектов недвижимого имущества (при наличии сведений о них в Едином государственном реестре недвижимости) резервирование и (или) изъятие для государственных или муниципальных нужд земельных участков не предусматривается Перечень кадастровых номеров существующих земельных участков, на которых линейный объект может быть размещен на условиях сервитута, публичного сервитута, их адреса или описание местоположения, перечень и адреса расположенных на таких земельных участках объектов недвижимого имущества (при наличии сведений о них в Едином государственном реестре недвижимости)	-
Сведения об отнесении образуемого земельного участка к определенной категории земель (в том числе в случае, если земельный участок в связи с размещением линейного объекта подлежит отнесению к определенной категории земель в силу закона без необходимости принятия решения о	земли населенных пунктов

Индв. № подл.	Подп. и дата	Взаи. инв. №

Изм.	Кол.уч	Лист	№док.	Подп.	Дата

20-01-П/БП-28-ПМТ-ПЗ

Лист

82

переводе земельного участка из состава земель этой категории в другую) или сведения о необходимости перевода земельного участка из состава земель одной категории в другую	
Условный номер образуемого земельного участка	23:39:1002006:5:3У78
Номера характерных точек образуемых земельных участков	147,150,151,148
Кадастровый номер земельных участков, из которых образуются земельные участки	23:39:1002006:5
Площадь образуемого земельного участка кв.м.	786 кв.м.
Способы образования образуемых земельных участков	образование путём раздела исходного земельного участка
Сведения об отнесении (не отнесении) образуемых земельных участков к территории общего пользования	образуемый земельный участок не относится к территории общего пользования
Целевое назначение лесов, вид (виды) разрешенного использования лесного участка, количественные и качественные характеристики лесного участка, сведения о нахождении лесного участка в границах особо защитных участков лесов (в случае, если подготовка проекта межевания территории осуществляется в целях определения местоположения границ образуемых и (или) изменяемых лесных участков)	образуемый земельный участок не находится в границах лесных участков
Условные номера образуемых земельных участков, кадастровые номера или иные ранее присвоенные государственные учетные номера существующих земельных участков, в отношении которых предполагаются их резервирование и (или) изъятие для государственных или муниципальных нужд, их адреса или описание местоположения, перечень и адреса расположенных на таких земельных участках объектов недвижимого имущества (при наличии сведений о них в Едином государственном реестре недвижимости) резервирование и (или) изъятие для государственных или муниципальных нужд земельных участков не предусматривается Перечень кадастровых номеров существующих земельных участков, на которых линейный объект может быть размещен на условиях сервитута, публичного сервитута, их адреса или описание местоположения, перечень и адреса расположенных на таких земельных участках объектов недвижимого имущества (при наличии сведений о них в Едином государственном реестре недвижимости)	-
Сведения об отнесении образуемого земельного участка к определенной категории земель (в том числе в случае, если земельный участок в связи с размещением линейного объекта подлежит отнесению к определенной категории земель в силу закона без необходимости принятия решения о	земли населенных пунктов

Индв. № подл.	Подп. и дата	Взаи. инв. №

Изм.	Кол.уч	Лист	№док.	Подп.	Дата

20-01-П/БП-28-ПМТ-ПЗ

переводе земельного участка из состава земель этой категории в другую) или сведения о необходимости перевода земельного участка из состава земель одной категории в другую	
Условный номер образуемого земельного участка	23:39:1002006:5:3У79
Номера характерных точек образуемых земельных участков	148,151,152,149
Кадастровый номер земельных участков, из которых образуются земельные участки	23:39:1002006:5
Площадь образуемого земельного участка кв.м.	786 кв.м.
Способы образования образуемых земельных участков	образование путём раздела исходного земельного участка
Сведения об отнесении (не отнесении) образуемых земельных участков к территории общего пользования	образуемый земельный участок не относится к территории общего пользования
Целевое назначение лесов, вид (виды) разрешенного использования лесного участка, количественные и качественные характеристики лесного участка, сведения о нахождении лесного участка в границах особо защитных участков лесов (в случае, если подготовка проекта межевания территории осуществляется в целях определения местоположения границ образуемых и (или) изменяемых лесных участков)	образуемый земельный участок не находится в границах лесных участков
Условные номера образуемых земельных участков, кадастровые номера или иные ранее присвоенные государственные учетные номера существующих земельных участков, в отношении которых предполагаются их резервирование и (или) изъятие для государственных или муниципальных нужд, их адреса или описание местоположения, перечень и адреса расположенных на таких земельных участках объектов недвижимого имущества (при наличии сведений о них в Едином государственном реестре недвижимости) резервирование и (или) изъятие для государственных или муниципальных нужд земельных участков не предусматривается Перечень кадастровых номеров существующих земельных участков, на которых линейный объект может быть размещен на условиях сервитута, публичного сервитута, их адреса или описание местоположения, перечень и адреса расположенных на таких земельных участках объектов недвижимого имущества (при наличии сведений о них в Едином государственном реестре недвижимости)	-
Сведения об отнесении образуемого земельного участка к определенной категории земель (в том числе в случае, если земельный участок в связи с размещением линейного объекта подлежит отнесению к определенной категории земель в силу закона без необходимости принятия решения о	земли населенных пунктов

Индв. № подл.	Подп. и дата	Взаи. инв. №

Изм.	Кол.уч	Лист	№док.	Подп.	Дата

20-01-П/БП-28-ПМТ-ПЗ

Лист

84

переводе земельного участка из состава земель этой категории в другую) или сведения о необходимости перевода земельного участка из состава земель одной категории в другую	
Условный номер образуемого земельного участка	23:39:1002006:5:ЗУ80
Номера характерных точек образуемых земельных участков	150,153,154,151
Кадастровый номер земельных участков, из которых образуются земельные участки	23:39:1002006:5
Площадь образуемого земельного участка кв.м.	786 кв.м.
Способы образования образуемых земельных участков	образование путём раздела исходного земельного участка
Сведения об отнесении (не отнесении) образуемых земельных участков к территории общего пользования	образуемый земельный участок не относится к территории общего пользования
Целевое назначение лесов, вид (виды) разрешенного использования лесного участка, количественные и качественные характеристики лесного участка, сведения о нахождении лесного участка в границах особо защитных участков лесов (в случае, если подготовка проекта межевания территории осуществляется в целях определения местоположения границ образуемых и (или) изменяемых лесных участков)	образуемый земельный участок не находится в границах лесных участков
Условные номера образуемых земельных участков, кадастровые номера или иные ранее присвоенные государственные учетные номера существующих земельных участков, в отношении которых предполагаются их резервирование и (или) изъятие для государственных или муниципальных нужд, их адреса или описание местоположения, перечень и адреса расположенных на таких земельных участках объектов недвижимого имущества (при наличии сведений о них в Едином государственном реестре недвижимости) резервирование и (или) изъятие для государственных или муниципальных нужд земельных участков не предусматривается Перечень кадастровых номеров существующих земельных участков, на которых линейный объект может быть размещен на условиях сервитута, публичного сервитута, их адреса или описание местоположения, перечень и адреса расположенных на таких земельных участках объектов недвижимого имущества (при наличии сведений о них в Едином государственном реестре недвижимости)	-
Сведения об отнесении образуемого земельного участка к определенной категории земель (в том числе в случае, если земельный участок в связи с размещением линейного объекта подлежит отнесению к определенной категории земель в силу закона без необходимости принятия решения о	земли населенных пунктов

Индв. № подл.	Подп. и дата	Взаи. инв. №

Изм.	Кол.уч	Лист	№док.	Подп.	Дата

20-01-П/БП-28-ПМТ-ПЗ

Лист

85

переводе земельного участка из состава земель этой категории в другую) или сведения о необходимости перевода земельного участка из состава земель одной категории в другую	
Условный номер образуемого земельного участка	23:39:1002006:5:ЗУ81
Номера характерных точек образуемых земельных участков	151,154,155,152
Кадастровый номер земельных участков, из которых образуются земельные участки	23:39:1002006:5
Площадь образуемого земельного участка кв.м.	786 кв.м.
Способы образования образуемых земельных участков	образование путём раздела исходного земельного участка
Сведения об отнесении (не отнесении) образуемых земельных участков к территории общего пользования	образуемый земельный участок не относится к территории общего пользования
Целевое назначение лесов, вид (виды) разрешенного использования лесного участка, количественные и качественные характеристики лесного участка, сведения о нахождении лесного участка в границах особо защитных участков лесов (в случае, если подготовка проекта межевания территории осуществляется в целях определения местоположения границ образуемых и (или) изменяемых лесных участков)	образуемый земельный участок не находится в границах лесных участков
Условные номера образуемых земельных участков, кадастровые номера или иные ранее присвоенные государственные учетные номера существующих земельных участков, в отношении которых предполагаются их резервирование и (или) изъятие для государственных или муниципальных нужд, их адреса или описание местоположения, перечень и адреса расположенных на таких земельных участках объектов недвижимого имущества (при наличии сведений о них в Едином государственном реестре недвижимости) резервирование и (или) изъятие для государственных или муниципальных нужд земельных участков не предусматривается Перечень кадастровых номеров существующих земельных участков, на которых линейный объект может быть размещен на условиях сервитута, публичного сервитута, их адреса или описание местоположения, перечень и адреса расположенных на таких земельных участках объектов недвижимого имущества (при наличии сведений о них в Едином государственном реестре недвижимости)	-
Сведения об отнесении образуемого земельного участка к определенной категории земель (в том числе в случае, если земельный участок в связи с размещением линейного объекта подлежит отнесению к определенной категории земель в силу закона без необходимости принятия решения о	земли населенных пунктов

Индв. № подл.	Подп. и дата	Взаи. инв. №

Изм.	Кол.уч	Лист	№док.	Подп.	Дата

20-01-П/БП-28-ПМТ-ПЗ

Лист

86

переводе земельного участка из состава земель этой категории в другую) или сведения о необходимости перевода земельного участка из состава земель одной категории в другую	
Условный номер образуемого земельного участка	23:39:1002006:5:ЗУ82
Номера характерных точек образуемых земельных участков	153,156,157,154
Кадастровый номер земельных участков, из которых образуются земельные участки	23:39:1002006:5
Площадь образуемого земельного участка кв.м.	786 кв.м.
Способы образования образуемых земельных участков	образование путём раздела исходного земельного участка
Сведения об отнесении (не отнесении) образуемых земельных участков к территории общего пользования	образуемый земельный участок не относится к территории общего пользования
Целевое назначение лесов, вид (виды) разрешенного использования лесного участка, количественные и качественные характеристики лесного участка, сведения о нахождении лесного участка в границах особо защитных участков лесов (в случае, если подготовка проекта межевания территории осуществляется в целях определения местоположения границ образуемых и (или) изменяемых лесных участков)	образуемый земельный участок не находится в границах лесных участков
Условные номера образуемых земельных участков, кадастровые номера или иные ранее присвоенные государственные учетные номера существующих земельных участков, в отношении которых предполагаются их резервирование и (или) изъятие для государственных или муниципальных нужд, их адреса или описание местоположения, перечень и адреса расположенных на таких земельных участках объектов недвижимого имущества (при наличии сведений о них в Едином государственном реестре недвижимости) резервирование и (или) изъятие для государственных или муниципальных нужд земельных участков не предусматривается Перечень кадастровых номеров существующих земельных участков, на которых линейный объект может быть размещен на условиях сервитута, публичного сервитута, их адреса или описание местоположения, перечень и адреса расположенных на таких земельных участках объектов недвижимого имущества (при наличии сведений о них в Едином государственном реестре недвижимости)	-
Сведения об отнесении образуемого земельного участка к определенной категории земель (в том числе в случае, если земельный участок в связи с размещением линейного объекта подлежит отнесению к определенной категории земель в силу закона без необходимости принятия решения о	земли населенных пунктов

Инд. № подл.	Подп. и дата	Взаи. инв. №

Изм.	Кол.уч	Лист	№док.	Подп.	Дата

20-01-П/БП-28-ПМТ-ПЗ

Лист

87

переводе земельного участка из состава земель этой категории в другую) или сведения о необходимости перевода земельного участка из состава земель одной категории в другую	
Условный номер образуемого земельного участка	23:39:1002006:5:ЗУ83
Номера характерных точек образуемых земельных участков	154,157,158,155
Кадастровый номер земельных участков, из которых образуются земельные участки	23:39:1002006:5
Площадь образуемого земельного участка кв.м.	786 кв.м.
Способы образования образуемых земельных участков	образование путём раздела исходного земельного участка
Сведения об отнесении (не отнесении) образуемых земельных участков к территории общего пользования	образуемый земельный участок не относится к территории общего пользования
Целевое назначение лесов, вид (виды) разрешенного использования лесного участка, количественные и качественные характеристики лесного участка, сведения о нахождении лесного участка в границах особо защитных участков лесов (в случае, если подготовка проекта межевания территории осуществляется в целях определения местоположения границ образуемых и (или) изменяемых лесных участков)	образуемый земельный участок не находится в границах лесных участков
Условные номера образуемых земельных участков, кадастровые номера или иные ранее присвоенные государственные учетные номера существующих земельных участков, в отношении которых предполагаются их резервирование и (или) изъятие для государственных или муниципальных нужд, их адреса или описание местоположения, перечень и адреса расположенных на таких земельных участках объектов недвижимого имущества (при наличии сведений о них в Едином государственном реестре недвижимости) резервирование и (или) изъятие для государственных или муниципальных нужд земельных участков не предусматривается Перечень кадастровых номеров существующих земельных участков, на которых линейный объект может быть размещен на условиях сервитута, публичного сервитута, их адреса или описание местоположения, перечень и адреса расположенных на таких земельных участках объектов недвижимого имущества (при наличии сведений о них в Едином государственном реестре недвижимости)	-
Сведения об отнесении образуемого земельного участка к определенной категории земель (в том числе в случае, если земельный участок в связи с размещением линейного объекта подлежит отнесению к определенной категории земель в силу закона без необходимости принятия решения о	земли населенных пунктов

Индв. № подл.	Подп. и дата	Взаи. инв. №

Изм.	Кол.уч	Лист	№док.	Подп.	Дата

20-01-П/БП-28-ПМТ-ПЗ

Лист

88

переводе земельного участка из состава земель этой категории в другую) или сведения о необходимости перевода земельного участка из состава земель одной категории в другую	
Условный номер образуемого земельного участка	23:39:1002006:5:ЗУ84
Номера характерных точек образуемых земельных участков	156,159,160,157
Кадастровый номер земельных участков, из которых образуются земельные участки	23:39:1002006:5
Площадь образуемого земельного участка кв.м.	786 кв.м.
Способы образования образуемых земельных участков	образование путём раздела исходного земельного участка
Сведения об отнесении (не отнесении) образуемых земельных участков к территории общего пользования	образуемый земельный участок не относится к территории общего пользования
Целевое назначение лесов, вид (виды) разрешенного использования лесного участка, количественные и качественные характеристики лесного участка, сведения о нахождении лесного участка в границах особо защитных участков лесов (в случае, если подготовка проекта межевания территории осуществляется в целях определения местоположения границ образуемых и (или) изменяемых лесных участков)	образуемый земельный участок не находится в границах лесных участков
Условные номера образуемых земельных участков, кадастровые номера или иные ранее присвоенные государственные учетные номера существующих земельных участков, в отношении которых предполагаются их резервирование и (или) изъятие для государственных или муниципальных нужд, их адреса или описание местоположения, перечень и адреса расположенных на таких земельных участках объектов недвижимого имущества (при наличии сведений о них в Едином государственном реестре недвижимости) резервирование и (или) изъятие для государственных или муниципальных нужд земельных участков не предусматривается Перечень кадастровых номеров существующих земельных участков, на которых линейный объект может быть размещен на условиях сервитута, публичного сервитута, их адреса или описание местоположения, перечень и адреса расположенных на таких земельных участках объектов недвижимого имущества (при наличии сведений о них в Едином государственном реестре недвижимости)	-
Сведения об отнесении образуемого земельного участка к определенной категории земель (в том числе в случае, если земельный участок в связи с размещением линейного объекта подлежит отнесению к определенной категории земель в силу закона без необходимости принятия решения о	земли населенных пунктов

Инд. № подл.	Подп. и дата	Взаи. инв. №

Изм.	Кол.уч	Лист	№док.	Подп.	Дата

20-01-П/БП-28-ПМТ-ПЗ

Лист

89

переводе земельного участка из состава земель этой категории в другую) или сведения о необходимости перевода земельного участка из состава земель одной категории в другую	
Условный номер образуемого земельного участка	23:39:1002006:5:ЗУ85
Номера характерных точек образуемых земельных участков	157,160,161,158
Кадастровый номер земельных участков, из которых образуются земельные участки	23:39:1002006:5
Площадь образуемого земельного участка кв.м.	786 кв.м.
Способы образования образуемых земельных участков	образование путём раздела исходного земельного участка
Сведения об отнесении (не отнесении) образуемых земельных участков к территории общего пользования	образуемый земельный участок не относится к территории общего пользования
Целевое назначение лесов, вид (виды) разрешенного использования лесного участка, количественные и качественные характеристики лесного участка, сведения о нахождении лесного участка в границах особо защитных участков лесов (в случае, если подготовка проекта межевания территории осуществляется в целях определения местоположения границ образуемых и (или) изменяемых лесных участков)	образуемый земельный участок не находится в границах лесных участков
Условные номера образуемых земельных участков, кадастровые номера или иные ранее присвоенные государственные учетные номера существующих земельных участков, в отношении которых предполагаются их резервирование и (или) изъятие для государственных или муниципальных нужд, их адреса или описание местоположения, перечень и адреса расположенных на таких земельных участках объектов недвижимого имущества (при наличии сведений о них в Едином государственном реестре недвижимости) резервирование и (или) изъятие для государственных или муниципальных нужд земельных участков не предусматривается Перечень кадастровых номеров существующих земельных участков, на которых линейный объект может быть размещен на условиях сервитута, публичного сервитута, их адреса или описание местоположения, перечень и адреса расположенных на таких земельных участках объектов недвижимого имущества (при наличии сведений о них в Едином государственном реестре недвижимости)	-
Сведения об отнесении образуемого земельного участка к определенной категории земель (в том числе в случае, если земельный участок в связи с размещением линейного объекта подлежит отнесению к определенной категории земель в силу закона без необходимости принятия решения о	земли населенных пунктов

Индв. № подл.	Подп. и дата	Взаи. инв. №

Изм.	Кол.уч	Лист	№док.	Подп.	Дата

20-01-П/БП-28-ПМТ-ПЗ

Лист

90

переводе земельного участка из состава земель этой категории в другую) или сведения о необходимости перевода земельного участка из состава земель одной категории в другую	
Условный номер образуемого земельного участка	23:39:1002006:5:ЗУ86
Номера характерных точек образуемых земельных участков	159,162,163,160
Кадастровый номер земельных участков, из которых образуются земельные участки	23:39:1002006:5
Площадь образуемого земельного участка кв.м.	786 кв.м.
Способы образования образуемых земельных участков	образование путём раздела исходного земельного участка
Сведения об отнесении (не отнесении) образуемых земельных участков к территории общего пользования	образуемый земельный участок не относится к территории общего пользования
Целевое назначение лесов, вид (виды) разрешенного использования лесного участка, количественные и качественные характеристики лесного участка, сведения о нахождении лесного участка в границах особо защитных участков лесов (в случае, если подготовка проекта межевания территории осуществляется в целях определения местоположения границ образуемых и (или) изменяемых лесных участков)	образуемый земельный участок не находится в границах лесных участков
Условные номера образуемых земельных участков, кадастровые номера или иные ранее присвоенные государственные учетные номера существующих земельных участков, в отношении которых предполагаются их резервирование и (или) изъятие для государственных или муниципальных нужд, их адреса или описание местоположения, перечень и адреса расположенных на таких земельных участках объектов недвижимого имущества (при наличии сведений о них в Едином государственном реестре недвижимости) резервирование и (или) изъятие для государственных или муниципальных нужд земельных участков не предусматривается Перечень кадастровых номеров существующих земельных участков, на которых линейный объект может быть размещен на условиях сервитута, публичного сервитута, их адреса или описание местоположения, перечень и адреса расположенных на таких земельных участках объектов недвижимого имущества (при наличии сведений о них в Едином государственном реестре недвижимости)	-
Сведения об отнесении образуемого земельного участка к определенной категории земель (в том числе в случае, если земельный участок в связи с размещением линейного объекта подлежит отнесению к определенной категории земель в силу закона без необходимости принятия решения о	земли населенных пунктов

Индв. № подл.	Подп. и дата	Взаи. инв. №

Изм.	Кол.уч	Лист	№док.	Подп.	Дата

20-01-П/БП-28-ПМТ-ПЗ

Лист

91

переводе земельного участка из состава земель этой категории в другую) или сведения о необходимости перевода земельного участка из состава земель одной категории в другую	
Условный номер образуемого земельного участка	23:39:1002006:5:ЗУ87
Номера характерных точек образуемых земельных участков	160,163,164,161
Кадастровый номер земельных участков, из которых образуются земельные участки	23:39:1002006:5
Площадь образуемого земельного участка кв.м.	786 кв.м.
Способы образования образуемых земельных участков	образование путём раздела исходного земельного участка
Сведения об отнесении (не отнесении) образуемых земельных участков к территории общего пользования	образуемый земельный участок не относится к территории общего пользования
Целевое назначение лесов, вид (виды) разрешенного использования лесного участка, количественные и качественные характеристики лесного участка, сведения о нахождении лесного участка в границах особо защитных участков лесов (в случае, если подготовка проекта межевания территории осуществляется в целях определения местоположения границ образуемых и (или) изменяемых лесных участков)	образуемый земельный участок не находится в границах лесных участков
Условные номера образуемых земельных участков, кадастровые номера или иные ранее присвоенные государственные учетные номера существующих земельных участков, в отношении которых предполагаются их резервирование и (или) изъятие для государственных или муниципальных нужд, их адреса или описание местоположения, перечень и адреса расположенных на таких земельных участках объектов недвижимого имущества (при наличии сведений о них в Едином государственном реестре недвижимости) резервирование и (или) изъятие для государственных или муниципальных нужд земельных участков не предусматривается Перечень кадастровых номеров существующих земельных участков, на которых линейный объект может быть размещен на условиях сервитута, публичного сервитута, их адреса или описание местоположения, перечень и адреса расположенных на таких земельных участках объектов недвижимого имущества (при наличии сведений о них в Едином государственном реестре недвижимости)	-
Сведения об отнесении образуемого земельного участка к определенной категории земель (в том числе в случае, если земельный участок в связи с размещением линейного объекта подлежит отнесению к определенной категории земель в силу закона без необходимости принятия решения о	земли населенных пунктов

Индв. № подл.	Подп. и дата	Взаи. инв. №

Изм.	Кол.уч	Лист	№док.	Подп.	Дата

20-01-П/БП-28-ПМТ-ПЗ

Лист

92

переводе земельного участка из состава земель этой категории в другую) или сведения о необходимости перевода земельного участка из состава земель одной категории в другую	
Условный номер образуемого земельного участка	23:39:1002006:5:ЗУ88
Номера характерных точек образуемых земельных участков	162,165,166,167,163
Кадастровый номер земельных участков, из которых образуются земельные участки	23:39:1002006:5
Площадь образуемого земельного участка кв.м.	788 кв.м.
Способы образования образуемых земельных участков	образование путём раздела исходного земельного участка
Сведения об отнесении (не отнесении) образуемых земельных участков к территории общего пользования	образуемый земельный участок не относится к территории общего пользования
Целевое назначение лесов, вид (виды) разрешенного использования лесного участка, количественные и качественные характеристики лесного участка, сведения о нахождении лесного участка в границах особо защитных участков лесов (в случае, если подготовка проекта межевания территории осуществляется в целях определения местоположения границ образуемых и (или) изменяемых лесных участков)	образуемый земельный участок не находится в границах лесных участков
Условные номера образуемых земельных участков, кадастровые номера или иные ранее присвоенные государственные учетные номера существующих земельных участков, в отношении которых предполагаются их резервирование и (или) изъятие для государственных или муниципальных нужд, их адреса или описание местоположения, перечень и адреса расположенных на таких земельных участках объектов недвижимого имущества (при наличии сведений о них в Едином государственном реестре недвижимости) резервирование и (или) изъятие для государственных или муниципальных нужд земельных участков не предусматривается Перечень кадастровых номеров существующих земельных участков, на которых линейный объект может быть размещен на условиях сервитута, публичного сервитута, их адреса или описание местоположения, перечень и адреса расположенных на таких земельных участках объектов недвижимого имущества (при наличии сведений о них в Едином государственном реестре недвижимости)	-
Сведения об отнесении образуемого земельного участка к определенной категории земель (в том числе в случае, если земельный участок в связи с размещением линейного объекта подлежит отнесению к определенной категории земель в силу закона без необходимости принятия решения о	земли населенных пунктов

Инд. № подл.	Подп. и дата	Взаи. инв. №

Изм.	Кол.уч	Лист	№док.	Подп.	Дата

20-01-П/БП-28-ПМТ-ПЗ

Лист

93

переводе земельного участка из состава земель этой категории в другую) или сведения о необходимости перевода земельного участка из состава земель одной категории в другую	
Условный номер образуемого земельного участка	23:39:1002006:5:ЗУ89
Номера характерных точек образуемых земельных участков	163,167,168,169,164
Кадастровый номер земельных участков, из которых образуются земельные участки	23:39:1002006:5
Площадь образуемого земельного участка кв.м.	788 кв.м.
Способы образования образуемых земельных участков	образование путём раздела исходного земельного участка
Сведения об отнесении (не отнесении) образуемых земельных участков к территории общего пользования	образуемый земельный участок не относится к территории общего пользования
Целевое назначение лесов, вид (виды) разрешенного использования лесного участка, количественные и качественные характеристики лесного участка, сведения о нахождении лесного участка в границах особо защитных участков лесов (в случае, если подготовка проекта межевания территории осуществляется в целях определения местоположения границ образуемых и (или) изменяемых лесных участков)	образуемый земельный участок не находится в границах лесных участков
Условные номера образуемых земельных участков, кадастровые номера или иные ранее присвоенные государственные учетные номера существующих земельных участков, в отношении которых предполагаются их резервирование и (или) изъятие для государственных или муниципальных нужд, их адреса или описание местоположения, перечень и адреса расположенных на таких земельных участках объектов недвижимого имущества (при наличии сведений о них в Едином государственном реестре недвижимости) резервирование и (или) изъятие для государственных или муниципальных нужд земельных участков не предусматривается Перечень кадастровых номеров существующих земельных участков, на которых линейный объект может быть размещен на условиях сервитута, публичного сервитута, их адреса или описание местоположения, перечень и адреса расположенных на таких земельных участках объектов недвижимого имущества (при наличии сведений о них в Едином государственном реестре недвижимости)	-
Сведения об отнесении образуемого земельного участка к определенной категории земель (в том числе в случае, если земельный участок в связи с размещением линейного объекта подлежит отнесению к определенной категории земель в силу закона без необходимости принятия решения о	земли населенных пунктов

Индв. № подл.	Подп. и дата	Взаи. инв. №

Изм.	Кол.уч	Лист	№док.	Подп.	Дата

20-01-П/БП-28-ПМТ-ПЗ

Лист

94

переводе земельного участка из состава земель этой категории в другую) или сведения о необходимости перевода земельного участка из состава земель одной категории в другую	
Условный номер образуемого земельного участка	23:39:1002006:5:ЗУ90
Номера характерных точек образуемых земельных участков	165,170,171,166
Кадастровый номер земельных участков, из которых образуются земельные участки	23:39:1002006:5
Площадь образуемого земельного участка кв.м.	760 кв.м.
Способы образования образуемых земельных участков	образование путём раздела исходного земельного участка
Сведения об отнесении (не отнесении) образуемых земельных участков к территории общего пользования	образуемый земельный участок не относится к территории общего пользования
Целевое назначение лесов, вид (виды) разрешенного использования лесного участка, количественные и качественные характеристики лесного участка, сведения о нахождении лесного участка в границах особо защитных участков лесов (в случае, если подготовка проекта межевания территории осуществляется в целях определения местоположения границ образуемых и (или) изменяемых лесных участков)	образуемый земельный участок не находится в границах лесных участков
Условные номера образуемых земельных участков, кадастровые номера или иные ранее присвоенные государственные учетные номера существующих земельных участков, в отношении которых предполагаются их резервирование и (или) изъятие для государственных или муниципальных нужд, их адреса или описание местоположения, перечень и адреса расположенных на таких земельных участках объектов недвижимого имущества (при наличии сведений о них в Едином государственном реестре недвижимости) резервирование и (или) изъятие для государственных или муниципальных нужд земельных участков не предусматривается Перечень кадастровых номеров существующих земельных участков, на которых линейный объект может быть размещен на условиях сервитута, публичного сервитута, их адреса или описание местоположения, перечень и адреса расположенных на таких земельных участках объектов недвижимого имущества (при наличии сведений о них в Едином государственном реестре недвижимости)	-
Сведения об отнесении образуемого земельного участка к определенной категории земель (в том числе в случае, если земельный участок в связи с размещением линейного объекта подлежит отнесению к определенной категории земель в силу закона без необходимости принятия решения о	земли населенных пунктов

Индв. № подл.	Подп. и дата	Взаи. инв. №

Изм.	Кол.уч	Лист	№док.	Подп.	Дата

20-01-П/БП-28-ПМТ-ПЗ

Лист

95

переводе земельного участка из состава земель этой категории в другую) или сведения о необходимости перевода земельного участка из состава земель одной категории в другую	
Условный номер образуемого земельного участка	23:39:1002006:5:ЗУ91
Номера характерных точек образуемых земельных участков	166,171,172,167
Кадастровый номер земельных участков, из которых образуются земельные участки	23:39:1002006:5
Площадь образуемого земельного участка кв.м.	760 кв.м.
Способы образования образуемых земельных участков	образование путём раздела исходного земельного участка
Сведения об отнесении (не отнесении) образуемых земельных участков к территории общего пользования	образуемый земельный участок не относится к территории общего пользования
Целевое назначение лесов, вид (виды) разрешенного использования лесного участка, количественные и качественные характеристики лесного участка, сведения о нахождении лесного участка в границах особо защитных участков лесов (в случае, если подготовка проекта межевания территории осуществляется в целях определения местоположения границ образуемых и (или) изменяемых лесных участков)	образуемый земельный участок не находится в границах лесных участков
Условные номера образуемых земельных участков, кадастровые номера или иные ранее присвоенные государственные учетные номера существующих земельных участков, в отношении которых предполагаются их резервирование и (или) изъятие для государственных или муниципальных нужд, их адреса или описание местоположения, перечень и адреса расположенных на таких земельных участках объектов недвижимого имущества (при наличии сведений о них в Едином государственном реестре недвижимости) резервирование и (или) изъятие для государственных или муниципальных нужд земельных участков не предусматривается Перечень кадастровых номеров существующих земельных участков, на которых линейный объект может быть размещен на условиях сервитута, публичного сервитута, их адреса или описание местоположения, перечень и адреса расположенных на таких земельных участках объектов недвижимого имущества (при наличии сведений о них в Едином государственном реестре недвижимости)	-
Сведения об отнесении образуемого земельного участка к определенной категории земель (в том числе в случае, если земельный участок в связи с размещением линейного объекта подлежит отнесению к определенной категории земель в силу закона без необходимости принятия решения о	земли населенных пунктов

Индв. № подл.	Подп. и дата	Взаи. инв. №

Изм.	Кол.уч	Лист	№док.	Подп.	Дата

20-01-П/БП-28-ПМТ-ПЗ

переводе земельного участка из состава земель этой категории в другую) или сведения о необходимости перевода земельного участка из состава земель одной категории в другую	
Условный номер образуемого земельного участка	23:39:1002006:5:ЗУ92
Номера характерных точек образуемых земельных участков	167,172,173,168
Кадастровый номер земельных участков, из которых образуются земельные участки	23:39:1002006:5
Площадь образуемого земельного участка кв.м.	760 кв.м.
Способы образования образуемых земельных участков	образование путём раздела исходного земельного участка
Сведения об отнесении (не отнесении) образуемых земельных участков к территории общего пользования	образуемый земельный участок не относится к территории общего пользования
Целевое назначение лесов, вид (виды) разрешенного использования лесного участка, количественные и качественные характеристики лесного участка, сведения о нахождении лесного участка в границах особо защитных участков лесов (в случае, если подготовка проекта межевания территории осуществляется в целях определения местоположения границ образуемых и (или) изменяемых лесных участков)	образуемый земельный участок не находится в границах лесных участков
Условные номера образуемых земельных участков, кадастровые номера или иные ранее присвоенные государственные учетные номера существующих земельных участков, в отношении которых предполагаются их резервирование и (или) изъятие для государственных или муниципальных нужд, их адреса или описание местоположения, перечень и адреса расположенных на таких земельных участках объектов недвижимого имущества (при наличии сведений о них в Едином государственном реестре недвижимости) резервирование и (или) изъятие для государственных или муниципальных нужд земельных участков не предусматривается Перечень кадастровых номеров существующих земельных участков, на которых линейный объект может быть размещен на условиях сервитута, публичного сервитута, их адреса или описание местоположения, перечень и адреса расположенных на таких земельных участках объектов недвижимого имущества (при наличии сведений о них в Едином государственном реестре недвижимости)	-
Сведения об отнесении образуемого земельного участка к определенной категории земель (в том числе в случае, если земельный участок в связи с размещением линейного объекта подлежит отнесению к определенной категории земель в силу закона без необходимости принятия решения о	земли населенных пунктов

Инд. № подл.	Подп. и дата	Взаи. инв. №

Изм.	Кол.уч	Лист	№док.	Подп.	Дата

20-01-П/БП-28-ПМТ-ПЗ

переводе земельного участка из состава земель этой категории в другую) или сведения о необходимости перевода земельного участка из состава земель одной категории в другую	
Условный номер образуемого земельного участка	23:39:1002006:5:ЗУ93
Номера характерных точек образуемых земельных участков	168,173,174,169
Кадастровый номер земельных участков, из которых образуются земельные участки	23:39:1002006:5
Площадь образуемого земельного участка кв.м.	760 кв.м.
Способы образования образуемых земельных участков	образование путём раздела исходного земельного участка
Сведения об отнесении (неотнесении) образуемых земельных участков к территории общего пользования	образуемый земельный участок не относится к территории общего пользования
Целевое назначение лесов, вид (виды) разрешенного использования лесного участка, количественные и качественные характеристики лесного участка, сведения о нахождении лесного участка в границах особо защитных участков лесов (в случае, если подготовка проекта межевания территории осуществляется в целях определения местоположения границ образуемых и (или) изменяемых лесных участков)	образуемый земельный участок не находится в границах лесных участков
Условные номера образуемых земельных участков, кадастровые номера или иные ранее присвоенные государственные учетные номера существующих земельных участков, в отношении которых предполагаются их резервирование и (или) изъятие для государственных или муниципальных нужд, их адреса или описание местоположения, перечень и адреса расположенных на таких земельных участках объектов недвижимого имущества (при наличии сведений о них в Едином государственном реестре недвижимости) резервирование и (или) изъятие для государственных или муниципальных нужд земельных участков не предусматривается Перечень кадастровых номеров существующих земельных участков, на которых линейный объект может быть размещен на условиях сервитута, публичного сервитута, их адреса или описание местоположения, перечень и адреса расположенных на таких земельных участках объектов недвижимого имущества (при наличии сведений о них в Едином государственном реестре недвижимости)	-
Сведения об отнесении образуемого земельного участка к определенной категории земель (в том числе в случае, если земельный участок в связи с размещением линейного объекта подлежит отнесению к определенной категории земель в силу закона без необходимости принятия решения о	земли населенных пунктов

Индв. № подл.	Подп. и дата	Взаи. инв. №

Изм.	Кол.уч	Лист	№док.	Подп.	Дата

20-01-П/БП-28-ПМТ-ПЗ

переводе земельного участка из состава земель этой категории в другую) или сведения о необходимости перевода земельного участка из состава земель одной категории в другую	
Условный номер образуемого земельного участка	23:39:1002006:5:3У94
Номера характерных точек образуемых земельных участков	175-178
Кадастровый номер земельных участков, из которых образуются земельные участки	23:39:1002006:5
Площадь образуемого земельного участка кв.м. (контур 1)	852 кв.м.
Способы образования образуемых земельных участков	образование путём раздела исходного земельного участка
Сведения об отнесении (не отнесении) образуемых земельных участков к территории общего пользования	образуемый контур земельного участка не относится к территории общего пользования
Целевое назначение лесов, вид (виды) разрешенного использования лесного участка, количественные и качественные характеристики лесного участка, сведения о нахождении лесного участка в границах особо защитных участков лесов (в случае, если подготовка проекта межевания территории осуществляется в целях определения местоположения границ образуемых и (или) изменяемых лесных участков)	образуемый контур земельного участка не находится в границах лесных участков
Условные номера образуемых земельных участков, кадастровые номера или иные ранее присвоенные государственные учетные номера существующих земельных участков, в отношении которых предполагаются их резервирование и (или) изъятие для государственных или муниципальных нужд, их адреса или описание местоположения, перечень и адреса расположенных на таких земельных участках объектов недвижимого имущества (при наличии сведений о них в Едином государственном реестре недвижимости) резервирование и (или) изъятие для государственных или муниципальных нужд земельных участков не предусматривается Перечень кадастровых номеров существующих земельных участков, на которых линейный объект может быть размещен на условиях сервитута, публичного сервитута, их адреса или описание местоположения, перечень и адреса расположенных на таких земельных участках объектов недвижимого имущества (при наличии сведений о них в Едином государственном реестре недвижимости)	-
Сведения об отнесении образуемого земельного участка к определенной категории земель (в том числе в случае, если земельный участок в связи с размещением линейного объекта подлежит отнесению к определенной категории земель в силу закона без необходимости принятия решения о переводе земельного участка из состава земель этой кате-	земли населенных пунктов

Инва. № подл.	Подп. и дата	Взаи. инв. №

Изм.	Кол.уч	Лист	№док.	Подп.	Дата

20-01-П/БП-28-ПМТ-ПЗ

гории в другую) или сведения о необходимости перевода земельного участка из состава земель одной категории в другую	
Условный номер образуемого земельного участка	23:39:1002006:5:3У95
Номера характерных точек образуемых земельных участков	179,175,178,180
Кадастровый номер земельных участков, из которых образуются земельные участки	23:39:1002006:5
Площадь образуемого земельного участка кв.м.	852 кв.м.
Способы образования образуемых земельных участков	образование путём раздела исходного земельного участка
Сведения об отнесении (не отнесении) образуемых земельных участков к территории общего пользования	образуемый земельный участок не относится к территории общего пользования
Целевое назначение лесов, вид (виды) разрешенного использования лесного участка, количественные и качественные характеристики лесного участка, сведения о нахождении лесного участка в границах особо защитных участков лесов (в случае, если подготовка проекта межевания территории осуществляется в целях определения местоположения границ образуемых и (или) изменяемых лесных участков)	образуемый земельный участок не находится в границах лесных участков
Условные номера образуемых земельных участков, кадастровые номера или иные ранее присвоенные государственные учетные номера существующих земельных участков, в отношении которых предполагаются их резервирование и (или) изъятие для государственных или муниципальных нужд, их адреса или описание местоположения, перечень и адреса расположенных на таких земельных участках объектов недвижимого имущества (при наличии сведений о них в Едином государственном реестре недвижимости) резервирование и (или) изъятие для государственных или муниципальных нужд земельных участков не предусматривается Перечень кадастровых номеров существующих земельных участков, на которых линейный объект может быть размещен на условиях сервитута, публичного сервитута, их адреса или описание местоположения, перечень и адреса расположенных на таких земельных участках объектов недвижимого имущества (при наличии сведений о них в Едином государственном реестре недвижимости)	-
Сведения об отнесении образуемого земельного участка к определенной категории земель (в том числе в случае, если земельный участок в связи с размещением линейного объекта подлежит отнесению к определенной категории земель в силу закона без необходимости принятия решения о	земли населенных пунктов

Инва. № подл.	Подп. и дата	Взаи. инв. №

Изм.	Кол.уч	Лист	№док.	Подп.	Дата

20-01-П/БП-28-ПМТ-ПЗ

переводе земельного участка из состава земель этой категории в другую) или сведения о необходимости перевода земельного участка из состава земель одной категории в другую	
Условный номер образуемого земельного участка	23:39:1002006:5:3У96
Номера характерных точек образуемых земельных участков	181,179,180,182
Кадастровый номер земельных участков, из которых образуются земельные участки	23:39:1002006:5
Площадь образуемого земельного участка кв.м.	852 кв.м.
Способы образования образуемых земельных участков	образование путём раздела исходного земельного участка
Сведения об отнесении (не отнесении) образуемых земельных участков к территории общего пользования	образуемый земельный участок не относится к территории общего пользования
Целевое назначение лесов, вид (виды) разрешенного использования лесного участка, количественные и качественные характеристики лесного участка, сведения о нахождении лесного участка в границах особо защитных участков лесов (в случае, если подготовка проекта межевания территории осуществляется в целях определения местоположения границ образуемых и (или) изменяемых лесных участков)	образуемый земельный участок не находится в границах лесных участков
Условные номера образуемых земельных участков, кадастровые номера или иные ранее присвоенные государственные учетные номера существующих земельных участков, в отношении которых предполагаются их резервирование и (или) изъятие для государственных или муниципальных нужд, их адреса или описание местоположения, перечень и адреса расположенных на таких земельных участках объектов недвижимого имущества (при наличии сведений о них в Едином государственном реестре недвижимости) резервирование и (или) изъятие для государственных или муниципальных нужд земельных участков не предусматривается Перечень кадастровых номеров существующих земельных участков, на которых линейный объект может быть размещен на условиях сервитута, публичного сервитута, их адреса или описание местоположения, перечень и адреса расположенных на таких земельных участках объектов недвижимого имущества (при наличии сведений о них в Едином государственном реестре недвижимости)	-
Сведения об отнесении образуемого земельного участка к определенной категории земель (в том числе в случае, если земельный участок в связи с размещением линейного объекта подлежит отнесению к определенной категории земель в силу закона без необходимости принятия решения о	земли населенных пунктов

Инва. № подл.	Подп. и дата	Взаи. инв. №

Изм.	Кол.уч	Лист	№док.	Подп.	Дата

20-01-П/БП-28-ПМТ-ПЗ

переводе земельного участка из состава земель этой категории в другую) или сведения о необходимости перевода земельного участка из состава земель одной категории в другую	
Условный номер образуемого земельного участка	23:39:1002006:5:ЗУ97
Номера характерных точек образуемых земельных участков	184,181,182,183
Кадастровый номер земельных участков, из которых образуются земельные участки	23:39:1002006:5
Площадь образуемого земельного участка кв.м.	852 кв.м.
Способы образования образуемых земельных участков	образование путём раздела исходного земельного участка
Сведения об отнесении (не отнесении) образуемых земельных участков к территории общего пользования	образуемый земельный участок не относится к территории общего пользования
Целевое назначение лесов, вид (виды) разрешенного использования лесного участка, количественные и качественные характеристики лесного участка, сведения о нахождении лесного участка в границах особо защитных участков лесов (в случае, если подготовка проекта межевания территории осуществляется в целях определения местоположения границ образуемых и (или) изменяемых лесных участков)	образуемый земельный участок не находится в границах лесных участков
Условные номера образуемых земельных участков, кадастровые номера или иные ранее присвоенные государственные учетные номера существующих земельных участков, в отношении которых предполагаются их резервирование и (или) изъятие для государственных или муниципальных нужд, их адреса или описание местоположения, перечень и адреса расположенных на таких земельных участках объектов недвижимого имущества (при наличии сведений о них в Едином государственном реестре недвижимости) резервирование и (или) изъятие для государственных или муниципальных нужд земельных участков не предусматривается Перечень кадастровых номеров существующих земельных участков, на которых линейный объект может быть размещен на условиях сервитута, публичного сервитута, их адреса или описание местоположения, перечень и адреса расположенных на таких земельных участках объектов недвижимого имущества (при наличии сведений о них в Едином государственном реестре недвижимости)	-
Сведения об отнесении образуемого земельного участка к определенной категории земель (в том числе в случае, если земельный участок в связи с размещением линейного объекта подлежит отнесению к определенной категории земель в силу закона без необходимости принятия решения о	земли населенных пунктов

Инд. № подл.	Подп. и дата	Взаи. инв. №

Изм.	Кол.уч	Лист	№док.	Подп.	Дата

20-01-П/БП-28-ПМТ-ПЗ

переводе земельного участка из состава земель этой категории в другую) или сведения о необходимости перевода земельного участка из состава земель одной категории в другую	
Условный номер образуемого земельного участка	23:39:1002006:5:3У98
Номера характерных точек образуемых земельных участков	177,185,186,180,178
Кадастровый номер земельных участков, из которых образуются земельные участки	23:39:1002006:5
Площадь образуемого земельного участка кв.м.	882 кв.м.
Способы образования образуемых земельных участков	образование путём раздела исходного земельного участка
Сведения об отнесении (не отнесении) образуемых земельных участков к территории общего пользования	образуемый земельный участок не относится к территории общего пользования
Целевое назначение лесов, вид (виды) разрешенного использования лесного участка, количественные и качественные характеристики лесного участка, сведения о нахождении лесного участка в границах особо защитных участков лесов (в случае, если подготовка проекта межевания территории осуществляется в целях определения местоположения границ образуемых и (или) изменяемых лесных участков)	образуемый земельный участок не находится в границах лесных участков
Условные номера образуемых земельных участков, кадастровые номера или иные ранее присвоенные государственные учетные номера существующих земельных участков, в отношении которых предполагаются их резервирование и (или) изъятие для государственных или муниципальных нужд, их адреса или описание местоположения, перечень и адреса расположенных на таких земельных участках объектов недвижимого имущества (при наличии сведений о них в Едином государственном реестре недвижимости) резервирование и (или) изъятие для государственных или муниципальных нужд земельных участков не предусматривается Перечень кадастровых номеров существующих земельных участков, на которых линейный объект может быть размещен на условиях сервитута, публичного сервитута, их адреса или описание местоположения, перечень и адреса расположенных на таких земельных участках объектов недвижимого имущества (при наличии сведений о них в Едином государственном реестре недвижимости)	-
Сведения об отнесении образуемого земельного участка к определенной категории земель (в том числе в случае, если земельный участок в связи с размещением линейного объекта подлежит отнесению к определенной категории земель в силу закона без необходимости принятия решения о	земли населенных пунктов

Инд. № подл.	Подп. и дата	Взаи. инв. №

Изм.	Кол.уч	Лист	№док.	Подп.	Дата

20-01-П/БП-28-ПМТ-ПЗ

переводе земельного участка из состава земель этой категории в другую) или сведения о необходимости перевода земельного участка из состава земель одной категории в другую	
Условный номер образуемого земельного участка	23:39:1002006:5:3У99
Номера характерных точек образуемых земельных участков	180,186,187,183,182
Кадастровый номер земельных участков, из которых образуются земельные участки	23:39:1002006:5
Площадь образуемого земельного участка кв.м.	882 кв.м.
Способы образования образуемых земельных участков	образование путём раздела исходного земельного участка
Сведения об отнесении (не отнесении) образуемых земельных участков к территории общего пользования	образуемый земельный участок не относится к территории общего пользования
Целевое назначение лесов, вид (виды) разрешенного использования лесного участка, количественные и качественные характеристики лесного участка, сведения о нахождении лесного участка в границах особо защитных участков лесов (в случае, если подготовка проекта межевания территории осуществляется в целях определения местоположения границ образуемых и (или) изменяемых лесных участков)	образуемый земельный участок не находится в границах лесных участков
Условные номера образуемых земельных участков, кадастровые номера или иные ранее присвоенные государственные учетные номера существующих земельных участков, в отношении которых предполагаются их резервирование и (или) изъятие для государственных или муниципальных нужд, их адреса или описание местоположения, перечень и адреса расположенных на таких земельных участках объектов недвижимого имущества (при наличии сведений о них в Едином государственном реестре недвижимости) резервирование и (или) изъятие для государственных или муниципальных нужд земельных участков не предусматривается Перечень кадастровых номеров существующих земельных участков, на которых линейный объект может быть размещен на условиях сервитута, публичного сервитута, их адреса или описание местоположения, перечень и адреса расположенных на таких земельных участках объектов недвижимого имущества (при наличии сведений о них в Едином государственном реестре недвижимости)	-
Сведения об отнесении образуемого земельного участка к определенной категории земель (в том числе в случае, если земельный участок в связи с размещением линейного объекта подлежит отнесению к определенной категории земель в силу закона без необходимости принятия решения о	земли населенных пунктов

Инва. № подл.	Подп. и дата	Взаи. инв. №

Изм.	Кол.уч	Лист	№док.	Подп.	Дата

20-01-П/БП-28-ПМТ-ПЗ

переводе земельного участка из состава земель этой категории в другую) или сведения о необходимости перевода земельного участка из состава земель одной категории в другую	
Условный номер образуемого земельного участка	23:39:1002006:5:ЗУ100
Номера характерных точек образуемых земельных участков	185,188,189,186
Кадастровый номер земельных участков, из которых образуются земельные участки	23:39:1002006:5
Площадь образуемого земельного участка кв.м.	882 кв.м.
Способы образования образуемых земельных участков	образование путём раздела исходного земельного участка
Сведения об отнесении (не отнесении) образуемых земельных участков к территории общего пользования	образуемый земельный участок не относится к территории общего пользования
Целевое назначение лесов, вид (виды) разрешенного использования лесного участка, количественные и качественные характеристики лесного участка, сведения о нахождении лесного участка в границах особо защитных участков лесов (в случае, если подготовка проекта межевания территории осуществляется в целях определения местоположения границ образуемых и (или) изменяемых лесных участков)	образуемый земельный участок не находится в границах лесных участков
Условные номера образуемых земельных участков, кадастровые номера или иные ранее присвоенные государственные учетные номера существующих земельных участков, в отношении которых предполагаются их резервирование и (или) изъятие для государственных или муниципальных нужд, их адреса или описание местоположения, перечень и адреса расположенных на таких земельных участках объектов недвижимого имущества (при наличии сведений о них в Едином государственном реестре недвижимости) резервирование и (или) изъятие для государственных или муниципальных нужд земельных участков не предусматривается Перечень кадастровых номеров существующих земельных участков, на которых линейный объект может быть размещен на условиях сервитута, публичного сервитута, их адреса или описание местоположения, перечень и адреса расположенных на таких земельных участках объектов недвижимого имущества (при наличии сведений о них в Едином государственном реестре недвижимости)	-
Сведения об отнесении образуемого земельного участка к определенной категории земель (в том числе в случае, если земельный участок в связи с размещением линейного объекта подлежит отнесению к определенной категории земель в силу закона без необходимости принятия решения о	земли населенных пунктов

Индв. № подл.	Подп. и дата	Взаи. инв. №

Изм.	Кол.уч	Лист	№док.	Подп.	Дата

20-01-П/БП-28-ПМТ-ПЗ

переводе земельного участка из состава земель этой категории в другую) или сведения о необходимости перевода земельного участка из состава земель одной категории в другую	
Условный номер образуемого земельного участка	23:39:1002006:5:ЗУ101
Номера характерных точек образуемых земельных участков	186,189,190,187
Кадастровый номер земельных участков, из которых образуются земельные участки	23:39:1002006:5
Площадь образуемого земельного участка кв.м.	882 кв.м.
Способы образования образуемых земельных участков	образование путём раздела исходного земельного участка
Сведения об отнесении (не отнесении) образуемых земельных участков к территории общего пользования	образуемый земельный участок не относится к территории общего пользования
Целевое назначение лесов, вид (виды) разрешенного использования лесного участка, количественные и качественные характеристики лесного участка, сведения о нахождении лесного участка в границах особо защитных участков лесов (в случае, если подготовка проекта межевания территории осуществляется в целях определения местоположения границ образуемых и (или) изменяемых лесных участков)	образуемый земельный участок не находится в границах лесных участков
Условные номера образуемых земельных участков, кадастровые номера или иные ранее присвоенные государственные учетные номера существующих земельных участков, в отношении которых предполагаются их резервирование и (или) изъятие для государственных или муниципальных нужд, их адреса или описание местоположения, перечень и адреса расположенных на таких земельных участках объектов недвижимого имущества (при наличии сведений о них в Едином государственном реестре недвижимости) резервирование и (или) изъятие для государственных или муниципальных нужд земельных участков не предусматривается Перечень кадастровых номеров существующих земельных участков, на которых линейный объект может быть размещен на условиях сервитута, публичного сервитута, их адреса или описание местоположения, перечень и адреса расположенных на таких земельных участках объектов недвижимого имущества (при наличии сведений о них в Едином государственном реестре недвижимости)	-
Сведения об отнесении образуемого земельного участка к определенной категории земель (в том числе в случае, если земельный участок в связи с размещением линейного объекта подлежит отнесению к определенной категории земель в силу закона без необходимости принятия решения о	земли населенных пунктов

Инд. № подл.	Подп. и дата	Взаи. инв. №

Изм.	Кол.уч	Лист	№док.	Подп.	Дата

20-01-П/БП-28-ПМТ-ПЗ

переводе земельного участка из состава земель этой категории в другую) или сведения о необходимости перевода земельного участка из состава земель одной категории в другую	
Условный номер образуемого земельного участка	23:39:1002006:5:ЗУ102
Номера характерных точек образуемых земельных участков	188,191,192,189
Кадастровый номер земельных участков, из которых образуются земельные участки	23:39:1002006:5
Площадь образуемого земельного участка кв.м.	882 кв.м.
Способы образования образуемых земельных участков	образование путём раздела исходного земельного участка
Сведения об отнесении (не отнесении) образуемых земельных участков к территории общего пользования	образуемый земельный участок не относится к территории общего пользования
Целевое назначение лесов, вид (виды) разрешенного использования лесного участка, количественные и качественные характеристики лесного участка, сведения о нахождении лесного участка в границах особо защитных участков лесов (в случае, если подготовка проекта межевания территории осуществляется в целях определения местоположения границ образуемых и (или) изменяемых лесных участков)	образуемый земельный участок не находится в границах лесных участков
Условные номера образуемых земельных участков, кадастровые номера или иные ранее присвоенные государственные учетные номера существующих земельных участков, в отношении которых предполагаются их резервирование и (или) изъятие для государственных или муниципальных нужд, их адреса или описание местоположения, перечень и адреса расположенных на таких земельных участках объектов недвижимого имущества (при наличии сведений о них в Едином государственном реестре недвижимости) резервирование и (или) изъятие для государственных или муниципальных нужд земельных участков не предусматривается Перечень кадастровых номеров существующих земельных участков, на которых линейный объект может быть размещен на условиях сервитута, публичного сервитута, их адреса или описание местоположения, перечень и адреса расположенных на таких земельных участках объектов недвижимого имущества (при наличии сведений о них в Едином государственном реестре недвижимости)	-
Сведения об отнесении образуемого земельного участка к определенной категории земель (в том числе в случае, если земельный участок в связи с размещением линейного объекта подлежит отнесению к определенной категории земель в силу закона без необходимости принятия решения о	земли населенных пунктов

Инд. № подл.	Подп. и дата	Взаи. инв. №

Изм.	Кол.уч	Лист	№док.	Подп.	Дата

20-01-П/БП-28-ПМТ-ПЗ

переводе земельного участка из состава земель этой категории в другую) или сведения о необходимости перевода земельного участка из состава земель одной категории в другую	
Условный номер образуемого земельного участка	23:39:1002006:5:ЗУ103
Номера характерных точек образуемых земельных участков	189,192,193,190
Кадастровый номер земельных участков, из которых образуются земельные участки	23:39:1002006:5
Площадь образуемого земельного участка кв.м.	882 кв.м.
Способы образования образуемых земельных участков	образование путём раздела исходного земельного участка
Сведения об отнесении (не отнесении) образуемых земельных участков к территории общего пользования	образуемый земельный участок не относится к территории общего пользования
Целевое назначение лесов, вид (виды) разрешенного использования лесного участка, количественные и качественные характеристики лесного участка, сведения о нахождении лесного участка в границах особо защитных участков лесов (в случае, если подготовка проекта межевания территории осуществляется в целях определения местоположения границ образуемых и (или) изменяемых лесных участков)	образуемый земельный участок не находится в границах лесных участков
Условные номера образуемых земельных участков, кадастровые номера или иные ранее присвоенные государственные учетные номера существующих земельных участков, в отношении которых предполагаются их резервирование и (или) изъятие для государственных или муниципальных нужд, их адреса или описание местоположения, перечень и адреса расположенных на таких земельных участках объектов недвижимого имущества (при наличии сведений о них в Едином государственном реестре недвижимости) резервирование и (или) изъятие для государственных или муниципальных нужд земельных участков не предусматривается Перечень кадастровых номеров существующих земельных участков, на которых линейный объект может быть размещен на условиях сервитута, публичного сервитута, их адреса или описание местоположения, перечень и адреса расположенных на таких земельных участках объектов недвижимого имущества (при наличии сведений о них в Едином государственном реестре недвижимости)	-
Сведения об отнесении образуемого земельного участка к определенной категории земель (в том числе в случае, если земельный участок в связи с размещением линейного объекта подлежит отнесению к определенной категории земель в силу закона без необходимости принятия решения о	земли населенных пунктов

Индв. № подл.	Подп. и дата	Взаи. инв. №

Изм.	Кол.уч	Лист	№док.	Подп.	Дата

20-01-П/БП-28-ПМТ-ПЗ

переводе земельного участка из состава земель этой категории в другую) или сведения о необходимости перевода земельного участка из состава земель одной категории в другую	
Условный номер образуемого земельного участка	23:39:1002006:5:ЗУ104
Номера характерных точек образуемых земельных участков	191,194,195,192
Кадастровый номер земельных участков, из которых образуются земельные участки	23:39:1002006:5
Площадь образуемого земельного участка кв.м.	882 кв.м.
Способы образования образуемых земельных участков	образование путём раздела исходного земельного участка
Сведения об отнесении (не отнесении) образуемых земельных участков к территории общего пользования	образуемый земельный участок не относится к территории общего пользования
Целевое назначение лесов, вид (виды) разрешенного использования лесного участка, количественные и качественные характеристики лесного участка, сведения о нахождении лесного участка в границах особо защитных участков лесов (в случае, если подготовка проекта межевания территории осуществляется в целях определения местоположения границ образуемых и (или) изменяемых лесных участков)	образуемый земельный участок не находится в границах лесных участков
Условные номера образуемых земельных участков, кадастровые номера или иные ранее присвоенные государственные учетные номера существующих земельных участков, в отношении которых предполагаются их резервирование и (или) изъятие для государственных или муниципальных нужд, их адреса или описание местоположения, перечень и адреса расположенных на таких земельных участках объектов недвижимого имущества (при наличии сведений о них в Едином государственном реестре недвижимости) резервирование и (или) изъятие для государственных или муниципальных нужд земельных участков не предусматривается Перечень кадастровых номеров существующих земельных участков, на которых линейный объект может быть размещен на условиях сервитута, публичного сервитута, их адреса или описание местоположения, перечень и адреса расположенных на таких земельных участках объектов недвижимого имущества (при наличии сведений о них в Едином государственном реестре недвижимости)	-
Сведения об отнесении образуемого земельного участка к определенной категории земель (в том числе в случае, если земельный участок в связи с размещением линейного объекта подлежит отнесению к определенной категории земель в силу закона без необходимости принятия решения о	земли населенных пунктов

Инд. № подл.	Подп. и дата	Взаи. инв. №

Изм.	Кол.уч	Лист	№док.	Подп.	Дата

20-01-П/БП-28-ПМТ-ПЗ

переводе земельного участка из состава земель этой категории в другую) или сведения о необходимости перевода земельного участка из состава земель одной категории в другую	
Условный номер образуемого земельного участка	23:39:1002006:5:ЗУ105
Номера характерных точек образуемых земельных участков	192,195,196,193
Кадастровый номер земельных участков, из которых образуются земельные участки	23:39:1002006:5
Площадь образуемого земельного участка кв.м.	882 кв.м.
Способы образования образуемых земельных участков	образование путём раздела исходного земельного участка
Сведения об отнесении (не отнесении) образуемых земельных участков к территории общего пользования	образуемый земельный участок не относится к территории общего пользования
Целевое назначение лесов, вид (виды) разрешенного использования лесного участка, количественные и качественные характеристики лесного участка, сведения о нахождении лесного участка в границах особо защитных участков лесов (в случае, если подготовка проекта межевания территории осуществляется в целях определения местоположения границ образуемых и (или) изменяемых лесных участков)	образуемый земельный участок не находится в границах лесных участков
Условные номера образуемых земельных участков, кадастровые номера или иные ранее присвоенные государственные учетные номера существующих земельных участков, в отношении которых предполагаются их резервирование и (или) изъятие для государственных или муниципальных нужд, их адреса или описание местоположения, перечень и адреса расположенных на таких земельных участках объектов недвижимого имущества (при наличии сведений о них в Едином государственном реестре недвижимости) резервирование и (или) изъятие для государственных или муниципальных нужд земельных участков не предусматривается Перечень кадастровых номеров существующих земельных участков, на которых линейный объект может быть размещен на условиях сервитута, публичного сервитута, их адреса или описание местоположения, перечень и адреса расположенных на таких земельных участках объектов недвижимого имущества (при наличии сведений о них в Едином государственном реестре недвижимости)	-
Сведения об отнесении образуемого земельного участка к определенной категории земель (в том числе в случае, если земельный участок в связи с размещением линейного объекта подлежит отнесению к определенной категории земель в силу закона без необходимости принятия решения о	земли населенных пунктов

Инд. № подл.	Подп. и дата	Взаи. инв. №

Изм.	Кол.уч	Лист	№док.	Подп.	Дата

20-01-П/БП-28-ПМТ-ПЗ

переводе земельного участка из состава земель этой категории в другую) или сведения о необходимости перевода земельного участка из состава земель одной категории в другую	
Условный номер образуемого земельного участка	23:39:1002006:5:ЗУ106
Номера характерных точек образуемых земельных участков	194,197,198,195
Кадастровый номер земельных участков, из которых образуются земельные участки	23:39:1002006:5
Площадь образуемого земельного участка кв.м.	883 кв.м.
Способы образования образуемых земельных участков	образование путём раздела исходного земельного участка
Сведения об отнесении (не отнесении) образуемых земельных участков к территории общего пользования	образуемый земельный участок не относится к территории общего пользования
Целевое назначение лесов, вид (виды) разрешенного использования лесного участка, количественные и качественные характеристики лесного участка, сведения о нахождении лесного участка в границах особо защитных участков лесов (в случае, если подготовка проекта межевания территории осуществляется в целях определения местоположения границ образуемых и (или) изменяемых лесных участков)	образуемый земельный участок не находится в границах лесных участков
Условные номера образуемых земельных участков, кадастровые номера или иные ранее присвоенные государственные учетные номера существующих земельных участков, в отношении которых предполагаются их резервирование и (или) изъятие для государственных или муниципальных нужд, их адреса или описание местоположения, перечень и адреса расположенных на таких земельных участках объектов недвижимого имущества (при наличии сведений о них в Едином государственном реестре недвижимости) резервирование и (или) изъятие для государственных или муниципальных нужд земельных участков не предусматривается Перечень кадастровых номеров существующих земельных участков, на которых линейный объект может быть размещен на условиях сервитута, публичного сервитута, их адреса или описание местоположения, перечень и адреса расположенных на таких земельных участках объектов недвижимого имущества (при наличии сведений о них в Едином государственном реестре недвижимости)	-
Сведения об отнесении образуемого земельного участка к определенной категории земель (в том числе в случае, если земельный участок в связи с размещением линейного объекта подлежит отнесению к определенной категории земель в силу закона без необходимости принятия решения о	земли населенных пунктов

Инд. № подл.	Подп. и дата	Взаи. инв. №

Изм.	Кол.уч	Лист	№док.	Подп.	Дата

20-01-П/БП-28-ПМТ-ПЗ

переводе земельного участка из состава земель этой категории в другую) или сведения о необходимости перевода земельного участка из состава земель одной категории в другую	
Условный номер образуемого земельного участка	23:39:1002006:5:ЗУ107
Номера характерных точек образуемых земельных участков	195,198,199,196
Кадастровый номер земельных участков, из которых образуются земельные участки	23:39:1002006:5
Площадь образуемого земельного участка кв.м.	883 кв.м.
Способы образования образуемых земельных участков	образование путём раздела исходного земельного участка
Сведения об отнесении (не отнесении) образуемых земельных участков к территории общего пользования	образуемый земельный участок не относится к территории общего пользования
Целевое назначение лесов, вид (виды) разрешенного использования лесного участка, количественные и качественные характеристики лесного участка, сведения о нахождении лесного участка в границах особо защитных участков лесов (в случае, если подготовка проекта межевания территории осуществляется в целях определения местоположения границ образуемых и (или) изменяемых лесных участков)	образуемый земельный участок не находится в границах лесных участков
Условные номера образуемых земельных участков, кадастровые номера или иные ранее присвоенные государственные учетные номера существующих земельных участков, в отношении которых предполагаются их резервирование и (или) изъятие для государственных или муниципальных нужд, их адреса или описание местоположения, перечень и адреса расположенных на таких земельных участках объектов недвижимого имущества (при наличии сведений о них в Едином государственном реестре недвижимости) резервирование и (или) изъятие для государственных или муниципальных нужд земельных участков не предусматривается Перечень кадастровых номеров существующих земельных участков, на которых линейный объект может быть размещен на условиях сервитута, публичного сервитута, их адреса или описание местоположения, перечень и адреса расположенных на таких земельных участках объектов недвижимого имущества (при наличии сведений о них в Едином государственном реестре недвижимости)	-
Сведения об отнесении образуемого земельного участка к определенной категории земель (в том числе в случае, если земельный участок в связи с размещением линейного объекта подлежит отнесению к определенной категории земель в силу закона без необходимости принятия решения о	земли населенных пунктов

Инд. № подл.	Подп. и дата	Взаи. инв. №

Изм.	Кол.уч	Лист	№док.	Подп.	Дата

20-01-П/БП-28-ПМТ-ПЗ

переводе земельного участка из состава земель этой категории в другую) или сведения о необходимости перевода земельного участка из состава земель одной категории в другую	
Условный номер образуемого земельного участка	23:39:1002006:5:ЗУ108
Номера характерных точек образуемых земельных участков	197,200,201,198
Кадастровый номер земельных участков, из которых образуются земельные участки	23:39:1002006:5
Площадь образуемого земельного участка кв.м.	882 кв.м.
Способы образования образуемых земельных участков	образование путём раздела исходного земельного участка
Сведения об отнесении (не отнесении) образуемых земельных участков к территории общего пользования	образуемый земельный участок не относится к территории общего пользования
Целевое назначение лесов, вид (виды) разрешенного использования лесного участка, количественные и качественные характеристики лесного участка, сведения о нахождении лесного участка в границах особо защитных участков лесов (в случае, если подготовка проекта межевания территории осуществляется в целях определения местоположения границ образуемых и (или) изменяемых лесных участков)	образуемый земельный участок не находится в границах лесных участков
Условные номера образуемых земельных участков, кадастровые номера или иные ранее присвоенные государственные учетные номера существующих земельных участков, в отношении которых предполагаются их резервирование и (или) изъятие для государственных или муниципальных нужд, их адреса или описание местоположения, перечень и адреса расположенных на таких земельных участках объектов недвижимого имущества (при наличии сведений о них в Едином государственном реестре недвижимости) резервирование и (или) изъятие для государственных или муниципальных нужд земельных участков не предусматривается Перечень кадастровых номеров существующих земельных участков, на которых линейный объект может быть размещен на условиях сервитута, публичного сервитута, их адреса или описание местоположения, перечень и адреса расположенных на таких земельных участках объектов недвижимого имущества (при наличии сведений о них в Едином государственном реестре недвижимости)	-
Сведения об отнесении образуемого земельного участка к определенной категории земель (в том числе в случае, если земельный участок в связи с размещением линейного объекта подлежит отнесению к определенной категории земель в силу закона без необходимости принятия решения о	земли населенных пунктов

Инд. № подл.	Подп. и дата	Взаи. инв. №

Изм.	Кол.уч	Лист	№док.	Подп.	Дата

20-01-П/БП-28-ПМТ-ПЗ

переводе земельного участка из состава земель этой категории в другую) или сведения о необходимости перевода земельного участка из состава земель одной категории в другую	
Условный номер образуемого земельного участка	23:39:1002006:5:ЗУ109
Номера характерных точек образуемых земельных участков	198,201,202,199
Кадастровый номер земельных участков, из которых образуются земельные участки	23:39:1002006:5
Площадь образуемого земельного участка кв.м.	882 кв.м.
Способы образования образуемых земельных участков	образование путём раздела исходного земельного участка
Сведения об отнесении (не отнесении) образуемых земельных участков к территории общего пользования	образуемый земельный участок не относится к территории общего пользования
Целевое назначение лесов, вид (виды) разрешенного использования лесного участка, количественные и качественные характеристики лесного участка, сведения о нахождении лесного участка в границах особо защитных участков лесов (в случае, если подготовка проекта межевания территории осуществляется в целях определения местоположения границ образуемых и (или) изменяемых лесных участков)	образуемый земельный участок не находится в границах лесных участков
Условные номера образуемых земельных участков, кадастровые номера или иные ранее присвоенные государственные учетные номера существующих земельных участков, в отношении которых предполагаются их резервирование и (или) изъятие для государственных или муниципальных нужд, их адреса или описание местоположения, перечень и адреса расположенных на таких земельных участках объектов недвижимого имущества (при наличии сведений о них в Едином государственном реестре недвижимости) резервирование и (или) изъятие для государственных или муниципальных нужд земельных участков не предусматривается Перечень кадастровых номеров существующих земельных участков, на которых линейный объект может быть размещен на условиях сервитута, публичного сервитута, их адреса или описание местоположения, перечень и адреса расположенных на таких земельных участках объектов недвижимого имущества (при наличии сведений о них в Едином государственном реестре недвижимости)	-
Сведения об отнесении образуемого земельного участка к определенной категории земель (в том числе в случае, если земельный участок в связи с размещением линейного объекта подлежит отнесению к определенной категории земель в силу закона без необходимости принятия решения о	земли населенных пунктов

Индв. № подл.	Подп. и дата	Взаи. инв. №

Изм.	Кол.уч	Лист	№док.	Подп.	Дата

20-01-П/БП-28-ПМТ-ПЗ

переводе земельного участка из состава земель этой категории в другую) или сведения о необходимости перевода земельного участка из состава земель одной категории в другую	
Условный номер образуемого земельного участка	23:39:1002006:5:ЗУ110
Номера характерных точек образуемых земельных участков	200,203,204,201
Кадастровый номер земельных участков, из которых образуются земельные участки	23:39:1002006:5
Площадь образуемого земельного участка кв.м.	882 кв.м.
Способы образования образуемых земельных участков	образование путём раздела исходного земельного участка
Сведения об отнесении (не отнесении) образуемых земельных участков к территории общего пользования	образуемый земельный участок не относится к территории общего пользования
Целевое назначение лесов, вид (виды) разрешенного использования лесного участка, количественные и качественные характеристики лесного участка, сведения о нахождении лесного участка в границах особо защитных участков лесов (в случае, если подготовка проекта межевания территории осуществляется в целях определения местоположения границ образуемых и (или) изменяемых лесных участков)	образуемый земельный участок не находится в границах лесных участков
Условные номера образуемых земельных участков, кадастровые номера или иные ранее присвоенные государственные учетные номера существующих земельных участков, в отношении которых предполагаются их резервирование и (или) изъятие для государственных или муниципальных нужд, их адреса или описание местоположения, перечень и адреса расположенных на таких земельных участках объектов недвижимого имущества (при наличии сведений о них в Едином государственном реестре недвижимости) резервирование и (или) изъятие для государственных или муниципальных нужд земельных участков не предусматривается Перечень кадастровых номеров существующих земельных участков, на которых линейный объект может быть размещен на условиях сервитута, публичного сервитута, их адреса или описание местоположения, перечень и адреса расположенных на таких земельных участках объектов недвижимого имущества (при наличии сведений о них в Едином государственном реестре недвижимости)	-
Сведения об отнесении образуемого земельного участка к определенной категории земель (в том числе в случае, если земельный участок в связи с размещением линейного объекта подлежит отнесению к определенной категории земель в силу закона без необходимости принятия решения о	земли населенных пунктов

Инд. № подл.	Подп. и дата	Взаи. инв. №

Изм.	Кол.уч	Лист	№док.	Подп.	Дата

20-01-П/БП-28-ПМТ-ПЗ

переводе земельного участка из состава земель этой категории в другую) или сведения о необходимости перевода земельного участка из состава земель одной категории в другую	
Условный номер образуемого земельного участка	23:39:1002006:5:ЗУ111
Номера характерных точек образуемых земельных участков	201,204,205,202
Кадастровый номер земельных участков, из которых образуются земельные участки	23:39:1002006:5
Площадь образуемого земельного участка кв.м.	882 кв.м.
Способы образования образуемых земельных участков	образование путём раздела исходного земельного участка
Сведения об отнесении (не отнесении) образуемых земельных участков к территории общего пользования	образуемый земельный участок не относится к территории общего пользования
Целевое назначение лесов, вид (виды) разрешенного использования лесного участка, количественные и качественные характеристики лесного участка, сведения о нахождении лесного участка в границах особо защитных участков лесов (в случае, если подготовка проекта межевания территории осуществляется в целях определения местоположения границ образуемых и (или) изменяемых лесных участков)	образуемый земельный участок не находится в границах лесных участков
Условные номера образуемых земельных участков, кадастровые номера или иные ранее присвоенные государственные учетные номера существующих земельных участков, в отношении которых предполагаются их резервирование и (или) изъятие для государственных или муниципальных нужд, их адреса или описание местоположения, перечень и адреса расположенных на таких земельных участках объектов недвижимого имущества (при наличии сведений о них в Едином государственном реестре недвижимости) резервирование и (или) изъятие для государственных или муниципальных нужд земельных участков не предусматривается Перечень кадастровых номеров существующих земельных участков, на которых линейный объект может быть размещен на условиях сервитута, публичного сервитута, их адреса или описание местоположения, перечень и адреса расположенных на таких земельных участках объектов недвижимого имущества (при наличии сведений о них в Едином государственном реестре недвижимости)	-
Сведения об отнесении образуемого земельного участка к определенной категории земель (в том числе в случае, если земельный участок в связи с размещением линейного объекта подлежит отнесению к определенной категории земель в силу закона без необходимости принятия решения о	земли населенных пунктов

Инд. № подл.	Подп. и дата	Взаи. инв. №

Изм.	Кол.уч	Лист	№док.	Подп.	Дата

20-01-П/БП-28-ПМТ-ПЗ

переводе земельного участка из состава земель этой категории в другую) или сведения о необходимости перевода земельного участка из состава земель одной категории в другую	
Условный номер образуемого земельного участка	23:39:1002006:5:ЗУ112
Номера характерных точек образуемых земельных участков	203,206,209,210,204
Кадастровый номер земельных участков, из которых образуются земельные участки	23:39:1002006:5
Площадь образуемого земельного участка кв.м.	883 кв.м.
Способы образования образуемых земельных участков	образование путём раздела исходного земельного участка
Сведения об отнесении (не отнесении) образуемых земельных участков к территории общего пользования	образуемый земельный участок не относится к территории общего пользования
Целевое назначение лесов, вид (виды) разрешенного использования лесного участка, количественные и качественные характеристики лесного участка, сведения о нахождении лесного участка в границах особо защитных участков лесов (в случае, если подготовка проекта межевания территории осуществляется в целях определения местоположения границ образуемых и (или) изменяемых лесных участков)	образуемый земельный участок не находится в границах лесных участков
Условные номера образуемых земельных участков, кадастровые номера или иные ранее присвоенные государственные учетные номера существующих земельных участков, в отношении которых предполагаются их резервирование и (или) изъятие для государственных или муниципальных нужд, их адреса или описание местоположения, перечень и адреса расположенных на таких земельных участках объектов недвижимого имущества (при наличии сведений о них в Едином государственном реестре недвижимости) резервирование и (или) изъятие для государственных или муниципальных нужд земельных участков не предусматривается Перечень кадастровых номеров существующих земельных участков, на которых линейный объект может быть размещен на условиях сервитута, публичного сервитута, их адреса или описание местоположения, перечень и адреса расположенных на таких земельных участках объектов недвижимого имущества (при наличии сведений о них в Едином государственном реестре недвижимости)	-
Сведения об отнесении образуемого земельного участка к определенной категории земель (в том числе в случае, если земельный участок в связи с размещением линейного объекта подлежит отнесению к определенной категории земель в силу закона без необходимости принятия решения о	земли населенных пунктов

Инд. № подл.	Подп. и дата	Взаи. инв. №

Изм.	Кол.уч	Лист	№док.	Подп.	Дата

20-01-П/БП-28-ПМТ-ПЗ

переводе земельного участка из состава земель этой категории в другую) или сведения о необходимости перевода земельного участка из состава земель одной категории в другую	
Условный номер образуемого земельного участка	23:39:1002006:5:ЗУ113
Номера характерных точек образуемых земельных участков	204,210,213,214,205
Кадастровый номер земельных участков, из которых образуются земельные участки	23:39:1002006:5
Площадь образуемого земельного участка кв.м.	883 кв.м.
Способы образования образуемых земельных участков	образование путём раздела исходного земельного участка
Сведения об отнесении (не отнесении) образуемых земельных участков к территории общего пользования	образуемый земельный участок не относится к территории общего пользования
Целевое назначение лесов, вид (виды) разрешенного использования лесного участка, количественные и качественные характеристики лесного участка, сведения о нахождении лесного участка в границах особо защитных участков лесов (в случае, если подготовка проекта межевания территории осуществляется в целях определения местоположения границ образуемых и (или) изменяемых лесных участков)	образуемый земельный участок не находится в границах лесных участков
Условные номера образуемых земельных участков, кадастровые номера или иные ранее присвоенные государственные учетные номера существующих земельных участков, в отношении которых предполагаются их резервирование и (или) изъятие для государственных или муниципальных нужд, их адреса или описание местоположения, перечень и адреса расположенных на таких земельных участках объектов недвижимого имущества (при наличии сведений о них в Едином государственном реестре недвижимости) резервирование и (или) изъятие для государственных или муниципальных нужд земельных участков не предусматривается Перечень кадастровых номеров существующих земельных участков, на которых линейный объект может быть размещен на условиях сервитута, публичного сервитута, их адреса или описание местоположения, перечень и адреса расположенных на таких земельных участках объектов недвижимого имущества (при наличии сведений о них в Едином государственном реестре недвижимости)	-
Сведения об отнесении образуемого земельного участка к определенной категории земель (в том числе в случае, если земельный участок в связи с размещением линейного объекта подлежит отнесению к определенной категории земель в силу закона без необходимости принятия решения о	земли населенных пунктов

Инд. № подл.	Подп. и дата	Взаи. инв. №

Изм.	Кол.уч	Лист	№док.	Подп.	Дата

20-01-П/БП-28-ПМТ-ПЗ

переводе земельного участка из состава земель этой категории в другую) или сведения о необходимости перевода земельного участка из состава земель одной категории в другую	
Условный номер образуемого земельного участка	23:39:1002006:5:ЗУ114
Номера характерных точек образуемых земельных участков	206,207,208,209
Кадастровый номер земельных участков, из которых образуются земельные участки	23:39:1002006:5
Площадь образуемого земельного участка кв.м.	853 кв.м.
Способы образования образуемых земельных участков	образование путём раздела исходного земельного участка
Сведения об отнесении (не отнесении) образуемых земельных участков к территории общего пользования	образуемый земельный участок не относится к территории общего пользования
Целевое назначение лесов, вид (виды) разрешенного использования лесного участка, количественные и качественные характеристики лесного участка, сведения о нахождении лесного участка в границах особо защитных участков лесов (в случае, если подготовка проекта межевания территории осуществляется в целях определения местоположения границ образуемых и (или) изменяемых лесных участков)	образуемый земельный участок не находится в границах лесных участков
Условные номера образуемых земельных участков, кадастровые номера или иные ранее присвоенные государственные учетные номера существующих земельных участков, в отношении которых предполагаются их резервирование и (или) изъятие для государственных или муниципальных нужд, их адреса или описание местоположения, перечень и адреса расположенных на таких земельных участках объектов недвижимого имущества (при наличии сведений о них в Едином государственном реестре недвижимости) резервирование и (или) изъятие для государственных или муниципальных нужд земельных участков не предусматривается Перечень кадастровых номеров существующих земельных участков, на которых линейный объект может быть размещен на условиях сервитута, публичного сервитута, их адреса или описание местоположения, перечень и адреса расположенных на таких земельных участках объектов недвижимого имущества (при наличии сведений о них в Едином государственном реестре недвижимости)	-
Сведения об отнесении образуемого земельного участка к определенной категории земель (в том числе в случае, если земельный участок в связи с размещением линейного объекта подлежит отнесению к определенной категории земель в силу закона без необходимости принятия решения о	земли населенных пунктов

Индв. № подл.	Подп. и дата	Взаи. инв. №

Изм.	Кол.уч	Лист	№док.	Подп.	Дата

20-01-П/БП-28-ПМТ-ПЗ

переводе земельного участка из состава земель этой категории в другую) или сведения о необходимости перевода земельного участка из состава земель одной категории в другую	
Условный номер образуемого земельного участка	23:39:1002006:5:ЗУ115
Номера характерных точек образуемых земельных участков	209,208,211,210
Кадастровый номер земельных участков, из которых образуются земельные участки	23:39:1002006:5
Площадь образуемого земельного участка кв.м.	853 кв.м.
Способы образования образуемых земельных участков	образование путём раздела исходного земельного участка
Сведения об отнесении (не отнесении) образуемых земельных участков к территории общего пользования	образуемый земельный участок не относится к территории общего пользования
Целевое назначение лесов, вид (виды) разрешенного использования лесного участка, количественные и качественные характеристики лесного участка, сведения о нахождении лесного участка в границах особо защитных участков лесов (в случае, если подготовка проекта межевания территории осуществляется в целях определения местоположения границ образуемых и (или) изменяемых лесных участков)	образуемый земельный участок не находится в границах лесных участков
Условные номера образуемых земельных участков, кадастровые номера или иные ранее присвоенные государственные учетные номера существующих земельных участков, в отношении которых предполагаются их резервирование и (или) изъятие для государственных или муниципальных нужд, их адреса или описание местоположения, перечень и адреса расположенных на таких земельных участках объектов недвижимого имущества (при наличии сведений о них в Едином государственном реестре недвижимости) резервирование и (или) изъятие для государственных или муниципальных нужд земельных участков не предусматривается Перечень кадастровых номеров существующих земельных участков, на которых линейный объект может быть размещен на условиях сервитута, публичного сервитута, их адреса или описание местоположения, перечень и адреса расположенных на таких земельных участках объектов недвижимого имущества (при наличии сведений о них в Едином государственном реестре недвижимости)	-
Сведения об отнесении образуемого земельного участка к определенной категории земель (в том числе в случае, если земельный участок в связи с размещением линейного объекта подлежит отнесению к определенной категории земель в силу закона без необходимости принятия решения о	земли населенных пунктов

Инд. № подл.	Подп. и дата	Взаи. инв. №

Изм.	Кол.уч	Лист	№док.	Подп.	Дата

20-01-П/БП-28-ПМТ-ПЗ

переводе земельного участка из состава земель этой категории в другую) или сведения о необходимости перевода земельного участка из состава земель одной категории в другую	
Условный номер образуемого земельного участка	23:39:1002006:5:ЗУ116
Номера характерных точек образуемых земельных участков	210,211,212,213
Кадастровый номер земельных участков, из которых образуются земельные участки	23:39:1002006:5
Площадь образуемого земельного участка кв.м.	853 кв.м.
Способы образования образуемых земельных участков	образование путём раздела исходного земельного участка
Сведения об отнесении (не отнесении) образуемых земельных участков к территории общего пользования	образуемый земельный участок не относится к территории общего пользования
Целевое назначение лесов, вид (виды) разрешенного использования лесного участка, количественные и качественные характеристики лесного участка, сведения о нахождении лесного участка в границах особо защитных участков лесов (в случае, если подготовка проекта межевания территории осуществляется в целях определения местоположения границ образуемых и (или) изменяемых лесных участков)	образуемый земельный участок не находится в границах лесных участков
Условные номера образуемых земельных участков, кадастровые номера или иные ранее присвоенные государственные учетные номера существующих земельных участков, в отношении которых предполагаются их резервирование и (или) изъятие для государственных или муниципальных нужд, их адреса или описание местоположения, перечень и адреса расположенных на таких земельных участках объектов недвижимого имущества (при наличии сведений о них в Едином государственном реестре недвижимости) резервирование и (или) изъятие для государственных или муниципальных нужд земельных участков не предусматривается Перечень кадастровых номеров существующих земельных участков, на которых линейный объект может быть размещен на условиях сервитута, публичного сервитута, их адреса или описание местоположения, перечень и адреса расположенных на таких земельных участках объектов недвижимого имущества (при наличии сведений о них в Едином государственном реестре недвижимости)	-
Сведения об отнесении образуемого земельного участка к определенной категории земель (в том числе в случае, если земельный участок в связи с размещением линейного объекта подлежит отнесению к определенной категории земель в силу закона без необходимости принятия решения о	земли населенных пунктов

Индв. № подл.	Подп. и дата	Взаи. инв. №

Изм.	Кол.уч	Лист	№док.	Подп.	Дата

20-01-П/БП-28-ПМТ-ПЗ

переводе земельного участка из состава земель этой категории в другую) или сведения о необходимости перевода земельного участка из состава земель одной категории в другую	
Условный номер образуемого земельного участка	23:39:1002006:5:ЗУ117
Номера характерных точек образуемых земельных участков	213,212,215,214
Кадастровый номер земельных участков, из которых образуются земельные участки	23:39:1002006:5
Площадь образуемого земельного участка кв.м.	853 кв.м.
Способы образования образуемых земельных участков	образование путём раздела исходного земельного участка
Сведения об отнесении (неотнесении) образуемых земельных участков к территории общего пользования	образуемый земельный участок не относится к территории общего пользования
Целевое назначение лесов, вид (виды) разрешенного использования лесного участка, количественные и качественные характеристики лесного участка, сведения о нахождении лесного участка в границах особо защитных участков лесов (в случае, если подготовка проекта межевания территории осуществляется в целях определения местоположения границ образуемых и (или) изменяемых лесных участков)	образуемый земельный участок не находится в границах лесных участков
Условные номера образуемых земельных участков, кадастровые номера или иные ранее присвоенные государственные учетные номера существующих земельных участков, в отношении которых предполагаются их резервирование и (или) изъятие для государственных или муниципальных нужд, их адреса или описание местоположения, перечень и адреса расположенных на таких земельных участках объектов недвижимого имущества (при наличии сведений о них в Едином государственном реестре недвижимости) резервирование и (или) изъятие для государственных или муниципальных нужд земельных участков не предусматривается Перечень кадастровых номеров существующих земельных участков, на которых линейный объект может быть размещен на условиях сервитута, публичного сервитута, их адреса или описание местоположения, перечень и адреса расположенных на таких земельных участках объектов недвижимого имущества (при наличии сведений о них в Едином государственном реестре недвижимости)	-
Сведения об отнесении образуемого земельного участка к определенной категории земель (в том числе в случае, если земельный участок в связи с размещением линейного объекта подлежит отнесению к определенной категории земель в силу закона без необходимости принятия решения о	земли населенных пунктов

Индв. № подл.	Подп. и дата	Взаи. инв. №

Изм.	Кол.уч	Лист	№док.	Подп.	Дата

20-01-П/БП-28-ПМТ-ПЗ

переводе земельного участка из состава земель этой категории в другую) или сведения о необходимости перевода земельного участка из состава земель одной категории в другую	
Условный номер образуемого земельного участка	23:39:1002006:5:ЗУ118
Номера характерных точек образуемых земельных участков	216-219
Кадастровый номер земельных участков, из которых образуются земельные участки	23:39:1002006:5
Площадь образуемого земельного участка кв.м.	636 кв.м.
Способы образования образуемых земельных участков	образование путём раздела исходного земельного участка
Сведения об отнесении (неотнесении) образуемых земельных участков к территории общего пользования	образуемый земельный участок не относится к территории общего пользования
Целевое назначение лесов, вид (виды) разрешенного использования лесного участка, количественные и качественные характеристики лесного участка, сведения о нахождении лесного участка в границах особо защитных участков лесов (в случае, если подготовка проекта межевания территории осуществляется в целях определения местоположения границ образуемых и (или) изменяемых лесных участков)	образуемый земельный участок не находится в границах лесных участков
Условные номера образуемых земельных участков, кадастровые номера или иные ранее присвоенные государственные учетные номера существующих земельных участков, в отношении которых предполагаются их резервирование и (или) изъятие для государственных или муниципальных нужд, их адреса или описание местоположения, перечень и адреса расположенных на таких земельных участках объектов недвижимого имущества (при наличии сведений о них в Едином государственном реестре недвижимости) резервирование и (или) изъятие для государственных или муниципальных нужд земельных участков не предусматривается Перечень кадастровых номеров существующих земельных участков, на которых линейный объект может быть размещен на условиях сервитута, публичного сервитута, их адреса или описание местоположения, перечень и адреса расположенных на таких земельных участках объектов недвижимого имущества (при наличии сведений о них в Едином государственном реестре недвижимости)	-
Сведения об отнесении образуемого земельного участка к определенной категории земель (в том числе в случае, если земельный участок в связи с размещением линейного объекта подлежит отнесению к определенной категории земель в силу закона без необходимости принятия решения о	земли населенных пунктов

Инд. № подл.	Подп. и дата	Взаи. инв. №

Изм.	Кол.уч	Лист	№док.	Подп.	Дата

20-01-П/БП-28-ПМТ-ПЗ

переводе земельного участка из состава земель этой категории в другую) или сведения о необходимости перевода земельного участка из состава земель одной категории в другую	
Условный номер образуемого земельного участка	23:39:1002006:5:ЗУ119
Номера характерных точек образуемых земельных участков	222,216,219,220,221
Кадастровый номер земельных участков, из которых образуются земельные участки	23:39:1002006:5
Площадь образуемого земельного участка кв.м.	636 кв.м.
Способы образования образуемых земельных участков	образование путём раздела исходного земельного участка
Сведения об отнесении (неотнесении) образуемых земельных участков к территории общего пользования	образуемый земельный участок не относится к территории общего пользования
Целевое назначение лесов, вид (виды) разрешенного использования лесного участка, количественные и качественные характеристики лесного участка, сведения о нахождении лесного участка в границах особо защитных участков лесов (в случае, если подготовка проекта межевания территории осуществляется в целях определения местоположения границ образуемых и (или) изменяемых лесных участков)	образуемый земельный участок не находится в границах лесных участков
Условные номера образуемых земельных участков, кадастровые номера или иные ранее присвоенные государственные учетные номера существующих земельных участков, в отношении которых предполагаются их резервирование и (или) изъятие для государственных или муниципальных нужд, их адреса или описание местоположения, перечень и адреса расположенных на таких земельных участках объектов недвижимого имущества (при наличии сведений о них в Едином государственном реестре недвижимости) резервирование и (или) изъятие для государственных или муниципальных нужд земельных участков не предусматривается Перечень кадастровых номеров существующих земельных участков, на которых линейный объект может быть размещен на условиях сервитута, публичного сервитута, их адреса или описание местоположения, перечень и адреса расположенных на таких земельных участках объектов недвижимого имущества (при наличии сведений о них в Едином государственном реестре недвижимости)	-
Сведения об отнесении образуемого земельного участка к определенной категории земель (в том числе в случае, если земельный участок в связи с размещением линейного объекта подлежит отнесению к определенной категории земель в силу закона без необходимости принятия решения о	земли населенных пунктов

Индв. № подл.	Подп. и дата	Взаи. инв. №

Изм.	Кол.уч	Лист	№док.	Подп.	Дата

20-01-П/БП-28-ПМТ-ПЗ

переводе земельного участка из состава земель этой категории в другую) или сведения о необходимости перевода земельного участка из состава земель одной категории в другую	
Условный номер образуемого земельного участка	23:39:1002006:5:ЗУ120
Номера характерных точек образуемых земельных участков	225,222,221,223,224
Кадастровый номер земельных участков, из которых образуются земельные участки	23:39:1002006:5
Площадь образуемого земельного участка кв.м.	636 кв.м.
Способы образования образуемых земельных участков	образование путём раздела исходного земельного участка
Сведения об отнесении (неотнесении) образуемых земельных участков к территории общего пользования	образуемый земельный участок не относится к территории общего пользования
Целевое назначение лесов, вид (виды) разрешенного использования лесного участка, количественные и качественные характеристики лесного участка, сведения о нахождении лесного участка в границах особо защитных участков лесов (в случае, если подготовка проекта межевания территории осуществляется в целях определения местоположения границ образуемых и (или) изменяемых лесных участков)	образуемый земельный участок не находится в границах лесных участков
Условные номера образуемых земельных участков, кадастровые номера или иные ранее присвоенные государственные учетные номера существующих земельных участков, в отношении которых предполагаются их резервирование и (или) изъятие для государственных или муниципальных нужд, их адреса или описание местоположения, перечень и адреса расположенных на таких земельных участках объектов недвижимого имущества (при наличии сведений о них в Едином государственном реестре недвижимости) резервирование и (или) изъятие для государственных или муниципальных нужд земельных участков не предусматривается Перечень кадастровых номеров существующих земельных участков, на которых линейный объект может быть размещен на условиях сервитута, публичного сервитута, их адреса или описание местоположения, перечень и адреса расположенных на таких земельных участках объектов недвижимого имущества (при наличии сведений о них в Едином государственном реестре недвижимости)	-
Сведения об отнесении образуемого земельного участка к определенной категории земель (в том числе в случае, если земельный участок в связи с размещением линейного объекта подлежит отнесению к определенной категории земель в силу закона без необходимости принятия решения о	земли населенных пунктов

Индв. № подл.	Подп. и дата	Взаи. инв. №

Изм.	Кол.уч	Лист	№док.	Подп.	Дата

20-01-П/БП-28-ПМТ-ПЗ

переводе земельного участка из состава земель этой категории в другую) или сведения о необходимости перевода земельного участка из состава земель одной категории в другую	
Условный номер образуемого земельного участка	23:39:1002006:5:ЗУ121
Номера характерных точек образуемых земельных участков	226,225,224,227,228
Кадастровый номер земельных участков, из которых образуются земельные участки	23:39:1002006:5
Площадь образуемого земельного участка кв.м.	637 кв.м.
Способы образования образуемых земельных участков	образование путём раздела исходного земельного участка
Сведения об отнесении (неотнесении) образуемых земельных участков к территории общего пользования	образуемый земельный участок не относится к территории общего пользования
Целевое назначение лесов, вид (виды) разрешенного использования лесного участка, количественные и качественные характеристики лесного участка, сведения о нахождении лесного участка в границах особо защитных участков лесов (в случае, если подготовка проекта межевания территории осуществляется в целях определения местоположения границ образуемых и (или) изменяемых лесных участков)	образуемый земельный участок не находится в границах лесных участков
Условные номера образуемых земельных участков, кадастровые номера или иные ранее присвоенные государственные учетные номера существующих земельных участков, в отношении которых предполагаются их резервирование и (или) изъятие для государственных или муниципальных нужд, их адреса или описание местоположения, перечень и адреса расположенных на таких земельных участках объектов недвижимого имущества (при наличии сведений о них в Едином государственном реестре недвижимости) резервирование и (или) изъятие для государственных или муниципальных нужд земельных участков не предусматривается Перечень кадастровых номеров существующих земельных участков, на которых линейный объект может быть размещен на условиях сервитута, публичного сервитута, их адреса или описание местоположения, перечень и адреса расположенных на таких земельных участках объектов недвижимого имущества (при наличии сведений о них в Едином государственном реестре недвижимости)	-
Сведения об отнесении образуемого земельного участка к определенной категории земель (в том числе в случае, если земельный участок в связи с размещением линейного объекта подлежит отнесению к определенной категории земель в силу закона без необходимости принятия решения о	земли населенных пунктов

Инд. № подл.	Подп. и дата	Взаи. инв. №

Изм.	Кол.уч	Лист	№док.	Подп.	Дата

20-01-П/БП-28-ПМТ-ПЗ

переводе земельного участка из состава земель этой категории в другую) или сведения о необходимости перевода земельного участка из состава земель одной категории в другую	
Условный номер образуемого земельного участка	23:39:1002006:5:3У122
Номера характерных точек образуемых земельных участков	230,226,228,229
Кадастровый номер земельных участков, из которых образуются земельные участки	23:39:1002006:5
Площадь образуемого земельного участка кв.м.	636 кв.м.
Способы образования образуемых земельных участков	образование путём раздела исходного земельного участка
Сведения об отнесении (неотнесении) образуемых земельных участков к территории общего пользования	образуемый земельный участок не относится к территории общего пользования
Целевое назначение лесов, вид (виды) разрешенного использования лесного участка, количественные и качественные характеристики лесного участка, сведения о нахождении лесного участка в границах особо защитных участков лесов (в случае, если подготовка проекта межевания территории осуществляется в целях определения местоположения границ образуемых и (или) изменяемых лесных участков)	образуемый земельный участок не находится в границах лесных участков
Условные номера образуемых земельных участков, кадастровые номера или иные ранее присвоенные государственные учетные номера существующих земельных участков, в отношении которых предполагаются их резервирование и (или) изъятие для государственных или муниципальных нужд, их адреса или описание местоположения, перечень и адреса расположенных на таких земельных участках объектов недвижимого имущества (при наличии сведений о них в Едином государственном реестре недвижимости) резервирование и (или) изъятие для государственных или муниципальных нужд земельных участков не предусматривается Перечень кадастровых номеров существующих земельных участков, на которых линейный объект может быть размещен на условиях сервитута, публичного сервитута, их адреса или описание местоположения, перечень и адреса расположенных на таких земельных участках объектов недвижимого имущества (при наличии сведений о них в Едином государственном реестре недвижимости)	-
Сведения об отнесении образуемого земельного участка к определенной категории земель (в том числе в случае, если земельный участок в связи с размещением линейного объекта подлежит отнесению к определенной категории земель в силу закона без необходимости принятия решения о переводе земельного участка из состава земель этой кате-	земли населенных пунктов

Инв. № подл.	Подп. и дата	Взаи. инв. №

Изм.	Кол.уч	Лист	№док.	Подп.	Дата

20-01-П/БП-28-ПМТ-ПЗ

гории в другую) или сведения о необходимости перевода земельного участка из состава земель одной категории в другую	
Условный номер образуемого земельного участка	23:39:1002006:5:3У123
Номера характерных точек образуемых земельных участков	218,231,232,220,219
Кадастровый номер земельных участков, из которых образуются земельные участки	23:39:1002006:5
Площадь образуемого земельного участка кв.м.	696 кв.м.
Способы образования образуемых земельных участков	образование путём раздела исходного земельного участка
Сведения об отнесении (неотнесении) образуемых земельных участков к территории общего пользования	образуемый земельный участок не относится к территории общего пользования
Целевое назначение лесов, вид (виды) разрешенного использования лесного участка, количественные и качественные характеристики лесного участка, сведения о нахождении лесного участка в границах особо защитных участков лесов (в случае, если подготовка проекта межевания территории осуществляется в целях определения местоположения границ образуемых и (или) изменяемых лесных участков)	образуемый земельный участок не находится в границах лесных участков
Условные номера образуемых земельных участков, кадастровые номера или иные ранее присвоенные государственные учетные номера существующих земельных участков, в отношении которых предполагаются их резервирование и (или) изъятие для государственных или муниципальных нужд, их адреса или описание местоположения, перечень и адреса расположенных на таких земельных участках объектов недвижимого имущества (при наличии сведений о них в Едином государственном реестре недвижимости) резервирование и (или) изъятие для государственных или муниципальных нужд земельных участков не предусматривается Перечень кадастровых номеров существующих земельных участков, на которых линейный объект может быть размещен на условиях сервитута, публичного сервитута, их адреса или описание местоположения, перечень и адреса расположенных на таких земельных участках объектов недвижимого имущества (при наличии сведений о них в Едином государственном реестре недвижимости)	-
Сведения об отнесении образуемого земельного участка к определенной категории земель (в том числе в случае, если земельный участок в связи с размещением линейного объекта подлежит отнесению к определенной категории земель в силу закона без необходимости принятия решения о переводе земельного участка из состава земель этой категории в другую) или сведения о необходимости перевода	земли населенных пунктов

Инов. № подл.	Подп. и дата	Взаи. инв. №

Изм.	Кол.уч	Лист	№док.	Подп.	Дата

20-01-П/БП-28-ПМТ-ПЗ

земельного участка из состава земель одной категории в другую	
Условный номер образуемого земельного участка	23:39:1002006:5:ЗУ124
Номера характерных точек образуемых земельных участков	231,233,234,235,232
Кадастровый номер земельных участков, из которых образуются земельные участки	23:39:1002006:5
Площадь образуемого земельного участка кв.м.	696 кв.м.
Способы образования образуемых земельных участков	образование путём раздела исходного земельного участка
Сведения об отнесении (неотнесении) образуемых земельных участков к территории общего пользования	образуемый земельный участок не относится к территории общего пользования
Целевое назначение лесов, вид (виды) разрешенного использования лесного участка, количественные и качественные характеристики лесного участка, сведения о нахождении лесного участка в границах особо защитных участков лесов (в случае, если подготовка проекта межевания территории осуществляется в целях определения местоположения границ образуемых и (или) изменяемых лесных участков)	образуемый земельный участок не находится в границах лесных участков
Условные номера образуемых земельных участков, кадастровые номера или иные ранее присвоенные государственные учетные номера существующих земельных участков, в отношении которых предполагаются их резервирование и (или) изъятие для государственных или муниципальных нужд, их адреса или описание местоположения, перечень и адреса расположенных на таких земельных участках объектов недвижимого имущества (при наличии сведений о них в Едином государственном реестре недвижимости) резервирование и (или) изъятие для государственных или муниципальных нужд земельных участков не предусматривается Перечень кадастровых номеров существующих земельных участков, на которых линейный объект может быть размещен на условиях сервитута, публичного сервитута, их адреса или описание местоположения, перечень и адреса расположенных на таких земельных участках объектов недвижимого имущества (при наличии сведений о них в Едином государственном реестре недвижимости)	-
Сведения об отнесении образуемого земельного участка к определенной категории земель (в том числе в случае, если земельный участок в связи с размещением линейного объекта подлежит отнесению к определенной категории земель в силу закона без необходимости принятия решения о переводе земельного участка из состава земель этой категории в другую) или сведения о необходимости перевода земельного участка из состава земель одной категории в	земли населенных пунктов

Инва. № подл.	Подп. и дата	Взаи. инв. №

Изм.	Кол.уч	Лист	№док.	Подп.	Дата

20-01-П/БП-28-ПМТ-ПЗ

другую	
Условный номер образуемого земельного участка	23:39:1002006:5:3У125
Номера характерных точек образуемых земельных участков	220,232,235,236,223,221
Кадастровый номер земельных участков, из которых образуются земельные участки	23:39:1002006:5
Площадь образуемого земельного участка кв.м.	696 кв.м.
Способы образования образуемых земельных участков	образование путём раздела исходного земельного участка
Сведения об отнесении (неотнесении) образуемых земельных участков к территории общего пользования	образуемый земельный участок не относится к территории общего пользования
Целевое назначение лесов, вид (виды) разрешенного использования лесного участка, количественные и качественные характеристики лесного участка, сведения о нахождении лесного участка в границах особо защитных участков лесов (в случае, если подготовка проекта межевания территории осуществляется в целях определения местоположения границ образуемых и (или) изменяемых лесных участков)	образуемый земельный участок не находится в границах лесных участков
Условные номера образуемых земельных участков, кадастровые номера или иные ранее присвоенные государственные учетные номера существующих земельных участков, в отношении которых предполагаются их резервирование и (или) изъятие для государственных или муниципальных нужд, их адреса или описание местоположения, перечень и адреса расположенных на таких земельных участках объектов недвижимого имущества (при наличии сведений о них в Едином государственном реестре недвижимости) резервирование и (или) изъятие для государственных или муниципальных нужд земельных участков не предусматривается Перечень кадастровых номеров существующих земельных участков, на которых линейный объект может быть размещен на условиях сервитута, публичного сервитута, их адреса или описание местоположения, перечень и адреса расположенных на таких земельных участках объектов недвижимого имущества (при наличии сведений о них в Едином государственном реестре недвижимости)	-
Сведения об отнесении образуемого земельного участка к определенной категории земель (в том числе в случае, если земельный участок в связи с размещением линейного объекта подлежит отнесению к определенной категории земель в силу закона без необходимости принятия решения о переводе земельного участка из состава земель этой категории в другую) или сведения о необходимости перевода земельного участка из состава земель одной категории в другую	земли населенных пунктов

Инд. № подл.	Подп. и дата	Взаи. инв. №

Изм.	Кол.уч	Лист	№док.	Подп.	Дата

20-01-П/БП-28-ПМТ-ПЗ

Условный номер образуемого земельного участка	23:39:1002006:5:3У126
Номера характерных точек образуемых земельных участков	223,236,237,238,227,224
Кадастровый номер земельных участков, из которых образуются земельные участки	23:39:1002006:5
Площадь образуемого земельного участка кв.м.	696 кв.м.
Способы образования образуемых земельных участков	образование путём раздела исходного земельного участка
Сведения об отнесении (неотнесении) образуемых земельных участков к территории общего пользования	образуемый земельный участок не относится к территории общего пользования
Целевое назначение лесов, вид (виды) разрешенного использования лесного участка, количественные и качественные характеристики лесного участка, сведения о нахождении лесного участка в границах особо защитных участков лесов (в случае, если подготовка проекта межевания территории осуществляется в целях определения местоположения границ образуемых и (или) изменяемых лесных участков)	образуемый земельный участок не находится в границах лесных участков
Условные номера образуемых земельных участков, кадастровые номера или иные ранее присвоенные государственные учетные номера существующих земельных участков, в отношении которых предполагаются их резервирование и (или) изъятие для государственных или муниципальных нужд, их адреса или описание местоположения, перечень и адреса расположенных на таких земельных участках объектов недвижимого имущества (при наличии сведений о них в Едином государственном реестре недвижимости) резервирование и (или) изъятие для государственных или муниципальных нужд земельных участков не предусматривается Перечень кадастровых номеров существующих земельных участков, на которых линейный объект может быть размещен на условиях сервитута, публичного сервитута, их адреса или описание местоположения, перечень и адреса расположенных на таких земельных участках объектов недвижимого имущества (при наличии сведений о них в Едином государственном реестре недвижимости)	-
Сведения об отнесении образуемого земельного участка к определенной категории земель (в том числе в случае, если земельный участок в связи с размещением линейного объекта подлежит отнесению к определенной категории земель в силу закона без необходимости принятия решения о переводе земельного участка из состава земель этой категории в другую) или сведения о необходимости перевода земельного участка из состава земель одной категории в другую	земли населенных пунктов
Условный номер образуемого земельного участка	23:39:1002006:5:3У127

Инва. № подл.	Подп. и дата	Взаи. инв. №

Изм.	Кол.уч	Лист	№док.	Подп.	Дата

20-01-П/БП-28-ПМТ-ПЗ

Номера характерных точек образуемых земельных участков	227,238,239,229,228
Кадастровый номер земельных участков, из которых образуются земельные участки	23:39:1002006:5
Площадь образуемого земельного участка кв.м.	700 кв.м.
Способы образования образуемых земельных участков	образование путём раздела исходного земельного участка
Сведения об отнесении (неотнесении) образуемых земельных участков к территории общего пользования	образуемый земельный участок не относится к территории общего пользования
Целевое назначение лесов, вид (виды) разрешенного использования лесного участка, количественные и качественные характеристики лесного участка, сведения о нахождении лесного участка в границах особо защитных участков лесов (в случае, если подготовка проекта межевания территории осуществляется в целях определения местоположения границ образуемых и (или) изменяемых лесных участков)	образуемый земельный участок не находится в границах лесных участков
Условные номера образуемых земельных участков, кадастровые номера или иные ранее присвоенные государственные учетные номера существующих земельных участков, в отношении которых предполагаются их резервирование и (или) изъятие для государственных или муниципальных нужд, их адреса или описание местоположения, перечень и адреса расположенных на таких земельных участках объектов недвижимого имущества (при наличии сведений о них в Едином государственном реестре недвижимости) резервирование и (или) изъятие для государственных или муниципальных нужд земельных участков не предусматривается Перечень кадастровых номеров существующих земельных участков, на которых линейный объект может быть размещен на условиях сервитута, публичного сервитута, их адреса или описание местоположения, перечень и адреса расположенных на таких земельных участках объектов недвижимого имущества (при наличии сведений о них в Едином государственном реестре недвижимости)	-
Сведения об отнесении образуемого земельного участка к определенной категории земель (в том числе в случае, если земельный участок в связи с размещением линейного объекта подлежит отнесению к определенной категории земель в силу закона без необходимости принятия решения о переводе земельного участка из состава земель этой категории в другую) или сведения о необходимости перевода земельного участка из состава земель одной категории в другую	земли населенных пунктов
Условный номер образуемого земельного участка	23:39:1002006:5:ЗУ128
Номера характерных точек образуемых земельных участков	238,237,240,241,239

Инв. № подл.	Подп. и дата	Взаи. инв. №

Изм.	Кол.уч	Лист	№док.	Подп.	Дата

20-01-П/БП-28-ПМТ-ПЗ

ков	
Кадастровый номер земельных участков, из которых образуются земельные участки	23:39:1002006:5
Площадь образуемого земельного участка кв.м.	700 кв.м.
Способы образования образуемых земельных участков	образование путём раздела исходного земельного участка
Сведения об отнесении (неотнесении) образуемых земельных участков к территории общего пользования	образуемый земельный участок не относится к территории общего пользования
Целевое назначение лесов, вид (виды) разрешенного использования лесного участка, количественные и качественные характеристики лесного участка, сведения о нахождении лесного участка в границах особо защитных участков лесов (в случае, если подготовка проекта межевания территории осуществляется в целях определения местоположения границ образуемых и (или) изменяемых лесных участков)	образуемый земельный участок не находится в границах лесных участков
Условные номера образуемых земельных участков, кадастровые номера или иные ранее присвоенные государственные учетные номера существующих земельных участков, в отношении которых предполагаются их резервирование и (или) изъятие для государственных или муниципальных нужд, их адреса или описание местоположения, перечень и адреса расположенных на таких земельных участках объектов недвижимого имущества (при наличии сведений о них в Едином государственном реестре недвижимости) резервирование и (или) изъятие для государственных или муниципальных нужд земельных участков не предусматривается Перечень кадастровых номеров существующих земельных участков, на которых линейный объект может быть размещен на условиях сервитута, публичного сервитута, их адреса или описание местоположения, перечень и адреса расположенных на таких земельных участках объектов недвижимого имущества (при наличии сведений о них в Едином государственном реестре недвижимости)	-
Сведения об отнесении образуемого земельного участка к определенной категории земель (в том числе в случае, если земельный участок в связи с размещением линейного объекта подлежит отнесению к определенной категории земель в силу закона без необходимости принятия решения о переводе земельного участка из состава земель этой категории в другую) или сведения о необходимости перевода земельного участка из состава земель одной категории в другую	земли населенных пунктов
Условный номер образуемого земельного участка	23:39:1002006:5:3У129
Номера характерных точек образуемых земельных участков	242-246

Инв. № подл.	Подп. и дата	Взаи. инв. №	

Изм.	Кол.уч	Лист	№док.	Подп.	Дата

20-01-П/БП-28-ПМТ-ПЗ

Кадастровый номер земельных участков, из которых образуются земельные участки	23:39:1002006:5
Площадь образуемого земельного участка кв.м.	696 кв.м.
Способы образования образуемых земельных участков	образование путём раздела исходного земельного участка
Сведения об отнесении (неотнесении) образуемых земельных участков к территории общего пользования	образуемый земельный участок не относится к территории общего пользования
Целевое назначение лесов, вид (виды) разрешенного использования лесного участка, количественные и качественные характеристики лесного участка, сведения о нахождении лесного участка в границах особо защитных участков лесов (в случае, если подготовка проекта межевания территории осуществляется в целях определения местоположения границ образуемых и (или) изменяемых лесных участков)	образуемый земельный участок не находится в границах лесных участков
Условные номера образуемых земельных участков, кадастровые номера или иные ранее присвоенные государственные учетные номера существующих земельных участков, в отношении которых предполагаются их резервирование и (или) изъятие для государственных или муниципальных нужд, их адреса или описание местоположения, перечень и адреса расположенных на таких земельных участках объектов недвижимого имущества (при наличии сведений о них в Едином государственном реестре недвижимости) резервирование и (или) изъятие для государственных или муниципальных нужд земельных участков не предусматривается Перечень кадастровых номеров существующих земельных участков, на которых линейный объект может быть размещен на условиях сервитута, публичного сервитута, их адреса или описание местоположения, перечень и адреса расположенных на таких земельных участках объектов недвижимого имущества (при наличии сведений о них в Едином государственном реестре недвижимости)	-
Сведения об отнесении образуемого земельного участка к определенной категории земель (в том числе в случае, если земельный участок в связи с размещением линейного объекта подлежит отнесению к определенной категории земель в силу закона без необходимости принятия решения о переводе земельного участка из состава земель этой категории в другую) или сведения о необходимости перевода земельного участка из состава земель одной категории в другую	земли населенных пунктов
Условный номер образуемого земельного участка	23:39:1002006:5:3У130
Номера характерных точек образуемых земельных участков	243,247,248,244
Кадастровый номер земельных участков, из которых обра-	23:39:1002006:5

Инв. № подл.	Подп. и дата	Взаи. инв. №

Изм.	Кол.уч	Лист	№док.	Подп.	Дата

20-01-П/БП-28-ПМТ-ПЗ

зуются земельные участки	
Площадь образуемого земельного участка кв.м.	696 кв.м.
Способы образования образуемых земельных участков	образование путём раздела исходного земельного участка
Сведения об отнесении (неотнесении) образуемых земельных участков к территории общего пользования	образуемый земельный участок не относится к территории общего пользования
Целевое назначение лесов, вид (виды) разрешенного использования лесного участка, количественные и качественные характеристики лесного участка, сведения о нахождении лесного участка в границах особо защитных участков лесов (в случае, если подготовка проекта межевания территории осуществляется в целях определения местоположения границ образуемых и (или) изменяемых лесных участков)	образуемый земельный участок не находится в границах лесных участков
Условные номера образуемых земельных участков, кадастровые номера или иные ранее присвоенные государственные учетные номера существующих земельных участков, в отношении которых предполагаются их резервирование и (или) изъятие для государственных или муниципальных нужд, их адреса или описание местоположения, перечень и адреса расположенных на таких земельных участках объектов недвижимого имущества (при наличии сведений о них в Едином государственном реестре недвижимости) резервирование и (или) изъятие для государственных или муниципальных нужд земельных участков не предусматривается Перечень кадастровых номеров существующих земельных участков, на которых линейный объект может быть размещен на условиях сервитута, публичного сервитута, их адреса или описание местоположения, перечень и адреса расположенных на таких земельных участках объектов недвижимого имущества (при наличии сведений о них в Едином государственном реестре недвижимости)	-
Сведения об отнесении образуемого земельного участка к определенной категории земель (в том числе в случае, если земельный участок в связи с размещением линейного объекта подлежит отнесению к определенной категории земель в силу закона без необходимости принятия решения о переводе земельного участка из состава земель этой категории в другую) или сведения о необходимости перевода земельного участка из состава земель одной категории в другую	земли населенных пунктов
Условный номер образуемого земельного участка	23:39:1002006:5:ЗУ131
Номера характерных точек образуемых земельных участков	247,249,250,248
Кадастровый номер земельных участков, из которых образуются земельные участки	23:39:1002006:5

Инв. № подл.	Подп. и дата	Взаи. инв. №

Изм.	Кол.уч	Лист	№док.	Подп.	Дата

20-01-П/БП-28-ПМТ-ПЗ

Площадь образуемого земельного участка кв.м.	697 кв.м.
Способы образования образуемых земельных участков	образование путём раздела исходного земельного участка
Сведения об отнесении (неотнесении) образуемых земельных участков к территории общего пользования	образуемый земельный участок не относится к территории общего пользования
Целевое назначение лесов, вид (виды) разрешенного использования лесного участка, количественные и качественные характеристики лесного участка, сведения о нахождении лесного участка в границах особо защитных участков лесов (в случае, если подготовка проекта межевания территории осуществляется в целях определения местоположения границ образуемых и (или) изменяемых лесных участков)	образуемый земельный участок не находится в границах лесных участков
Условные номера образуемых земельных участков, кадастровые номера или иные ранее присвоенные государственные учетные номера существующих земельных участков, в отношении которых предполагаются их резервирование и (или) изъятие для государственных или муниципальных нужд, их адреса или описание местоположения, перечень и адреса расположенных на таких земельных участках объектов недвижимого имущества (при наличии сведений о них в Едином государственном реестре недвижимости) резервирование и (или) изъятие для государственных или муниципальных нужд земельных участков не предусматривается Перечень кадастровых номеров существующих земельных участков, на которых линейный объект может быть размещен на условиях сервитута, публичного сервитута, их адреса или описание местоположения, перечень и адреса расположенных на таких земельных участках объектов недвижимого имущества (при наличии сведений о них в Едином государственном реестре недвижимости)	-
Сведения об отнесении образуемого земельного участка к определенной категории земель (в том числе в случае, если земельный участок в связи с размещением линейного объекта подлежит отнесению к определенной категории земель в силу закона без необходимости принятия решения о переводе земельного участка из состава земель этой категории в другую) или сведения о необходимости перевода земельного участка из состава земель одной категории в другую	земли населенных пунктов
Условный номер образуемого земельного участка	23:39:1002006:5:3У132
Номера характерных точек образуемых земельных участков	249,251,252,253,250
Кадастровый номер земельных участков, из которых образуются земельные участки	23:39:1002006:5
Площадь образуемого земельного участка кв.м.	698 кв.м.

Инв. № подл.	Подп. и дата	Взаи. инв. №

Изм.	Кол.уч	Лист	№док.	Подп.	Дата

20-01-П/БП-28-ПМТ-ПЗ

Способы образования образуемых земельных участков	образование путём раздела исходного земельного участка
Сведения об отнесении (неотнесении) образуемых земельных участков к территории общего пользования	образуемый земельный участок не относится к территории общего пользования
Целевое назначение лесов, вид (виды) разрешенного использования лесного участка, количественные и качественные характеристики лесного участка, сведения о нахождении лесного участка в границах особо защитных участков лесов (в случае, если подготовка проекта межевания территории осуществляется в целях определения местоположения границ образуемых и (или) изменяемых лесных участков)	образуемый земельный участок не находится в границах лесных участков
Условные номера образуемых земельных участков, кадастровые номера или иные ранее присвоенные государственные учетные номера существующих земельных участков, в отношении которых предполагаются их резервирование и (или) изъятие для государственных или муниципальных нужд, их адреса или описание местоположения, перечень и адреса расположенных на таких земельных участках объектов недвижимого имущества (при наличии сведений о них в Едином государственном реестре недвижимости) резервирование и (или) изъятие для государственных или муниципальных нужд земельных участков не предусматривается Перечень кадастровых номеров существующих земельных участков, на которых линейный объект может быть размещен на условиях сервитута, публичного сервитута, их адреса или описание местоположения, перечень и адреса расположенных на таких земельных участках объектов недвижимого имущества (при наличии сведений о них в Едином государственном реестре недвижимости)	-
Сведения об отнесении образуемого земельного участка к определенной категории земель (в том числе в случае, если земельный участок в связи с размещением линейного объекта подлежит отнесению к определенной категории земель в силу закона без необходимости принятия решения о переводе земельного участка из состава земель этой категории в другую) или сведения о необходимости перевода земельного участка из состава земель одной категории в другую	земли населенных пунктов
Условный номер образуемого земельного участка	23:39:1002006:5:3У133
Номера характерных точек образуемых земельных участков	245,244,248,254,255,256
Кадастровый номер земельных участков, из которых образуются земельные участки	23:39:1002006:5
Площадь образуемого земельного участка кв.м.	696 кв.м.
Способы образования образуемых земельных участков	образование путём раздела исходно-

Инв. № подл.	Подп. и дата	Взаи. инв. №

Изм.	Кол.уч	Лист	№док.	Подп.	Дата

20-01-П/БП-28-ПМТ-ПЗ

	го земельного участка
Сведения об отнесении (неотнесении) образуемых земельных участков к территории общего пользования	образуемый земельный участок не относится к территории общего пользования
Целевое назначение лесов, вид (виды) разрешенного использования лесного участка, количественные и качественные характеристики лесного участка, сведения о нахождении лесного участка в границах особо защитных участков лесов (в случае, если подготовка проекта межевания территории осуществляется в целях определения местоположения границ образуемых и (или) изменяемых лесных участков)	образуемый земельный участок не находится в границах лесных участков
Условные номера образуемых земельных участков, кадастровые номера или иные ранее присвоенные государственные учетные номера существующих земельных участков, в отношении которых предполагаются их резервирование и (или) изъятие для государственных или муниципальных нужд, их адреса или описание местоположения, перечень и адреса расположенных на таких земельных участках объектов недвижимого имущества (при наличии сведений о них в Едином государственном реестре недвижимости) резервирование и (или) изъятие для государственных или муниципальных нужд земельных участков не предусматривается Перечень кадастровых номеров существующих земельных участков, на которых линейный объект может быть размещен на условиях сервитута, публичного сервитута, их адреса или описание местоположения, перечень и адреса расположенных на таких земельных участках объектов недвижимого имущества (при наличии сведений о них в Едином государственном реестре недвижимости)	-
Сведения об отнесении образуемого земельного участка к определенной категории земель (в том числе в случае, если земельный участок в связи с размещением линейного объекта подлежит отнесению к определенной категории земель в силу закона без необходимости принятия решения о переводе земельного участка из состава земель этой категории в другую) или сведения о необходимости перевода земельного участка из состава земель одной категории в другую	земли населенных пунктов
Условный номер образуемого земельного участка	23:39:1002006:5:3У134
Номера характерных точек образуемых земельных участков	256,255,254,259,260,261,262
Кадастровый номер земельных участков, из которых образуются земельные участки	23:39:1002006:5
Площадь образуемого земельного участка кв.м.	696 кв.м.
Способы образования образуемых земельных участков	образование путём раздела исходного земельного участка

Инв. № подл.	Подп. и дата	Взаи. инв. №

Изм.	Кол.уч	Лист	№док.	Подп.	Дата

20-01-П/БП-28-ПМТ-ПЗ

Сведения об отнесении (неотнесении) образуемых земельных участков к территории общего пользования	образуемый земельный участок не относится к территории общего пользования
Целевое назначение лесов, вид (виды) разрешенного использования лесного участка, количественные и качественные характеристики лесного участка, сведения о нахождении лесного участка в границах особо защитных участков лесов (в случае, если подготовка проекта межевания территории осуществляется в целях определения местоположения границ образуемых и (или) изменяемых лесных участков)	образуемый земельный участок не находится в границах лесных участков
Условные номера образуемых земельных участков, кадастровые номера или иные ранее присвоенные государственные учетные номера существующих земельных участков, в отношении которых предполагаются их резервирование и (или) изъятие для государственных или муниципальных нужд, их адреса или описание местоположения, перечень и адреса расположенных на таких земельных участках объектов недвижимого имущества (при наличии сведений о них в Едином государственном реестре недвижимости) резервирование и (или) изъятие для государственных или муниципальных нужд земельных участков не предусматривается Перечень кадастровых номеров существующих земельных участков, на которых линейный объект может быть размещен на условиях сервитута, публичного сервитута, их адреса или описание местоположения, перечень и адреса расположенных на таких земельных участках объектов недвижимого имущества (при наличии сведений о них в Едином государственном реестре недвижимости)	-
Сведения об отнесении образуемого земельного участка к определенной категории земель (в том числе в случае, если земельный участок в связи с размещением линейного объекта подлежит отнесению к определенной категории земель в силу закона без необходимости принятия решения о переводе земельного участка из состава земель этой категории в другую) или сведения о необходимости перевода земельного участка из состава земель одной категории в другую	земли населенных пунктов
Условный номер образуемого земельного участка	23:39:1002006:5:3У135
Номера характерных точек образуемых земельных участков	248,250,253,258,257,254
Кадастровый номер земельных участков, из которых образуются земельные участки	23:39:1002006:5
Площадь образуемого земельного участка кв.м.	694 кв.м.
Способы образования образуемых земельных участков	образование путём раздела исходного земельного участка
Сведения об отнесении (неотнесении) образуемых земель-	образуемый земельный участок не

Инв. № подл.	Подп. и дата	Взаи. инв. №

Изм.	Кол.уч	Лист	№док.	Подп.	Дата
------	--------	------	-------	-------	------

20-01-П/БП-28-ПМТ-ПЗ

ных участков к территории общего пользования	относится к территории общего пользования
Целевое назначение лесов, вид (виды) разрешенного использования лесного участка, количественные и качественные характеристики лесного участка, сведения о нахождении лесного участка в границах особо защитных участков лесов (в случае, если подготовка проекта межевания территории осуществляется в целях определения местоположения границ образуемых и (или) изменяемых лесных участков)	образуемый земельный участок не находится в границах лесных участков
Условные номера образуемых земельных участков, кадастровые номера или иные ранее присвоенные государственные учетные номера существующих земельных участков, в отношении которых предполагаются их резервирование и (или) изъятие для государственных или муниципальных нужд, их адреса или описание местоположения, перечень и адреса расположенных на таких земельных участках объектов недвижимого имущества (при наличии сведений о них в Едином государственном реестре недвижимости) резервирование и (или) изъятие для государственных или муниципальных нужд земельных участков не предусматривается Перечень кадастровых номеров существующих земельных участков, на которых линейный объект может быть размещен на условиях сервитута, публичного сервитута, их адреса или описание местоположения, перечень и адреса расположенных на таких земельных участках объектов недвижимого имущества (при наличии сведений о них в Едином государственном реестре недвижимости)	-
Сведения об отнесении образуемого земельного участка к определенной категории земель (в том числе в случае, если земельный участок в связи с размещением линейного объекта подлежит отнесению к определенной категории земель в силу закона без необходимости принятия решения о переводе земельного участка из состава земель этой категории в другую) или сведения о необходимости перевода земельного участка из состава земель одной категории в другую	земли населенных пунктов
Условный номер образуемого земельного участка	23:39:1002006:5:3У136
Номера характерных точек образуемых земельных участков	254,257,258,263,264,259
Кадастровый номер земельных участков, из которых образуются земельные участки	23:39:1002006:5
Площадь образуемого земельного участка кв.м.	696 кв.м.
Способы образования образуемых земельных участков	образование путём раздела исходного земельного участка
Сведения об отнесении (неотнесении) образуемых земельных участков к территории общего пользования	образуемый земельный участок не относится к территории общего

Инв. № подл.	Подп. и дата	Взаи. инв. №	

Изм.	Кол.уч	Лист	№док.	Подп.	Дата

20-01-П/БП-28-ПМТ-ПЗ

	пользования
Целевое назначение лесов, вид (виды) разрешенного использования лесного участка, количественные и качественные характеристики лесного участка, сведения о нахождении лесного участка в границах особо защитных участков лесов (в случае, если подготовка проекта межевания территории осуществляется в целях определения местоположения границ образуемых и (или) изменяемых лесных участков)	образуемый земельный участок не находится в границах лесных участков
Условные номера образуемых земельных участков, кадастровые номера или иные ранее присвоенные государственные учетные номера существующих земельных участков, в отношении которых предполагаются их резервирование и (или) изъятие для государственных или муниципальных нужд, их адреса или описание местоположения, перечень и адреса расположенных на таких земельных участках объектов недвижимого имущества (при наличии сведений о них в Едином государственном реестре недвижимости) резервирование и (или) изъятие для государственных или муниципальных нужд земельных участков не предусматривается Перечень кадастровых номеров существующих земельных участков, на которых линейный объект может быть размещен на условиях сервитута, публичного сервитута, их адреса или описание местоположения, перечень и адреса расположенных на таких земельных участках объектов недвижимого имущества (при наличии сведений о них в Едином государственном реестре недвижимости)	-
Сведения об отнесении образуемого земельного участка к определенной категории земель (в том числе в случае, если земельный участок в связи с размещением линейного объекта подлежит отнесению к определенной категории земель в силу закона без необходимости принятия решения о переводе земельного участка из состава земель этой категории в другую) или сведения о необходимости перевода земельного участка из состава земель одной категории в другую	земли населенных пунктов
Условный номер образуемого земельного участка	23:39:1002006:5:3У137
Номера характерных точек образуемых земельных участков	265,262,261,266,267
Кадастровый номер земельных участков, из которых образуются земельные участки	23:39:1002006:5
Площадь образуемого земельного участка кв.м.	693 кв.м.
Способы образования образуемых земельных участков	образование путём раздела исходного земельного участка
Сведения об отнесении (неотнесении) образуемых земельных участков к территории общего пользования	образуемый земельный участок не относится к территории общего пользования

Инва. № подл.	Подп. и дата	Взаи. инв. №

Изм.	Кол.уч	Лист	№док.	Подп.	Дата

20-01-П/БП-28-ПМТ-ПЗ

Целевое назначение лесов, вид (виды) разрешенного использования лесного участка, количественные и качественные характеристики лесного участка, сведения о нахождении лесного участка в границах особо защитных участков лесов (в случае, если подготовка проекта межевания территории осуществляется в целях определения местоположения границ образуемых и (или) изменяемых лесных участков)	образуемый земельный участок не находится в границах лесных участков
Условные номера образуемых земельных участков, кадастровые номера или иные ранее присвоенные государственные учетные номера существующих земельных участков, в отношении которых предполагаются их резервирование и (или) изъятие для государственных или муниципальных нужд, их адреса или описание местоположения, перечень и адреса расположенных на таких земельных участках объектов недвижимого имущества (при наличии сведений о них в Едином государственном реестре недвижимости) резервирование и (или) изъятие для государственных или муниципальных нужд земельных участков не предусматривается Перечень кадастровых номеров существующих земельных участков, на которых линейный объект может быть размещен на условиях сервитута, публичного сервитута, их адреса или описание местоположения, перечень и адреса расположенных на таких земельных участках объектов недвижимого имущества (при наличии сведений о них в Едином государственном реестре недвижимости)	-
Сведения об отнесении образуемого земельного участка к определенной категории земель (в том числе в случае, если земельный участок в связи с размещением линейного объекта подлежит отнесению к определенной категории земель в силу закона без необходимости принятия решения о переводе земельного участка из состава земель этой категории в другую) или сведения о необходимости перевода земельного участка из состава земель одной категории в другую	земли населенных пунктов
Условный номер образуемого земельного участка	23:39:1002006:5:3У138
Номера характерных точек образуемых земельных участков	261,260,271,266
Кадастровый номер земельных участков, из которых образуются земельные участки	23:39:1002006:5
Площадь образуемого земельного участка кв.м.	693 кв.м.
Способы образования образуемых земельных участков	образование путём раздела исходного земельного участка
Сведения об отнесении (неотнесении) образуемых земельных участков к территории общего пользования	образуемый земельный участок не относится к территории общего пользования
Целевое назначение лесов, вид (виды) разрешенного ис-	образуемый земельный участок не

Инв. № подл.	Подп. и дата	Взаи. инв. №

Изм.	Кол.уч	Лист	№док.	Подп.	Дата
------	--------	------	-------	-------	------

20-01-П/БП-28-ПМТ-ПЗ

пользования лесного участка, количественные и качественные характеристики лесного участка, сведения о нахождении лесного участка в границах особо защитных участков лесов (в случае, если подготовка проекта межевания территории осуществляется в целях определения местоположения границ образуемых и (или) изменяемых лесных участков)	находится в границах лесных участков
Условные номера образуемых земельных участков, кадастровые номера или иные ранее присвоенные государственные учетные номера существующих земельных участков, в отношении которых предполагаются их резервирование и (или) изъятие для государственных или муниципальных нужд, их адреса или описание местоположения, перечень и адреса расположенных на таких земельных участках объектов недвижимого имущества (при наличии сведений о них в Едином государственном реестре недвижимости) резервирование и (или) изъятие для государственных или муниципальных нужд земельных участков не предусматривается Перечень кадастровых номеров существующих земельных участков, на которых линейный объект может быть размещен на условиях сервитута, публичного сервитута, их адреса или описание местоположения, перечень и адреса расположенных на таких земельных участках объектов недвижимого имущества (при наличии сведений о них в Едином государственном реестре недвижимости)	-
Сведения об отнесении образуемого земельного участка к определенной категории земель (в том числе в случае, если земельный участок в связи с размещением линейного объекта подлежит отнесению к определенной категории земель в силу закона без необходимости принятия решения о переводе земельного участка из состава земель этой категории в другую) или сведения о необходимости перевода земельного участка из состава земель одной категории в другую	земли населенных пунктов
Условный номер образуемого земельного участка	23:39:1002006:5:3У139
Номера характерных точек образуемых земельных участков	260,259,264,268,271
Кадастровый номер земельных участков, из которых образуются земельные участки	23:39:1002006:5
Площадь образуемого земельного участка кв.м.	693 кв.м.
Способы образования образуемых земельных участков	образование путём раздела исходного земельного участка
Сведения об отнесении (неотнесении) образуемых земельных участков к территории общего пользования	образуемый земельный участок не относится к территории общего пользования
Целевое назначение лесов, вид (виды) разрешенного использования лесного участка, количественные и качественные характеристики	образуемый земельный участок не находится в границах лесных участков

Инд. № подл.	Подп. и дата	Взаи. инв. №

Изм.	Кол.уч	Лист	№док.	Подп.	Дата

20-01-П/БП-28-ПМТ-ПЗ

венные характеристики лесного участка, сведения о нахождении лесного участка в границах особо защитных участков лесов (в случае, если подготовка проекта межевания территории осуществляется в целях определения местоположения границ образуемых и (или) изменяемых лесных участков)	ков
Условные номера образуемых земельных участков, кадастровые номера или иные ранее присвоенные государственные учетные номера существующих земельных участков, в отношении которых предполагаются их резервирование и (или) изъятие для государственных или муниципальных нужд, их адреса или описание местоположения, перечень и адреса расположенных на таких земельных участках объектов недвижимого имущества (при наличии сведений о них в Едином государственном реестре недвижимости) резервирование и (или) изъятие для государственных или муниципальных нужд земельных участков не предусматривается Перечень кадастровых номеров существующих земельных участков, на которых линейный объект может быть размещен на условиях сервитута, публичного сервитута, их адреса или описание местоположения, перечень и адреса расположенных на таких земельных участках объектов недвижимого имущества (при наличии сведений о них в Едином государственном реестре недвижимости)	-
Сведения об отнесении образуемого земельного участка к определенной категории земель (в том числе в случае, если земельный участок в связи с размещением линейного объекта подлежит отнесению к определенной категории земель в силу закона без необходимости принятия решения о переводе земельного участка из состава земель этой категории в другую) или сведения о необходимости перевода земельного участка из состава земель одной категории в другую	земли населенных пунктов
Условный номер образуемого земельного участка	23:39:1002006:5:3У140
Номера характерных точек образуемых земельных участков	264,263,269,270,268
Кадастровый номер земельных участков, из которых образуются земельные участки	23:39:1002006:5
Площадь образуемого земельного участка кв.м.	693 кв.м.
Способы образования образуемых земельных участков	образование путём раздела исходного земельного участка
Сведения об отнесении (неотнесении) образуемых земельных участков к территории общего пользования	образуемый земельный участок не относится к территории общего пользования
Целевое назначение лесов, вид (виды) разрешенного использования лесного участка, количественные и качественные характеристики лесного участка, сведения о нахо-	образуемый земельный участок не находится в границах лесных участков

Инва. № подл.	Подп. и дата	Взаи. инв. №

Изм.	Кол.уч	Лист	№док.	Подп.	Дата

20-01-П/БП-28-ПМТ-ПЗ

ждении лесного участка в границах особо защитных участков лесов (в случае, если подготовка проекта межевания территории осуществляется в целях определения местоположения границ образуемых и (или) изменяемых лесных участков)	
Условные номера образуемых земельных участков, кадастровые номера или иные ранее присвоенные государственные учетные номера существующих земельных участков, в отношении которых предполагаются их резервирование и (или) изъятие для государственных или муниципальных нужд, их адреса или описание местоположения, перечень и адреса расположенных на таких земельных участках объектов недвижимого имущества (при наличии сведений о них в Едином государственном реестре недвижимости) резервирование и (или) изъятие для государственных или муниципальных нужд земельных участков не предусматривается Перечень кадастровых номеров существующих земельных участков, на которых линейный объект может быть размещен на условиях сервитута, публичного сервитута, их адреса или описание местоположения, перечень и адреса расположенных на таких земельных участках объектов недвижимого имущества (при наличии сведений о них в Едином государственном реестре недвижимости)	-
Сведения об отнесении образуемого земельного участка к определенной категории земель (в том числе в случае, если земельный участок в связи с размещением линейного объекта подлежит отнесению к определенной категории земель в силу закона без необходимости принятия решения о переводе земельного участка из состава земель этой категории в другую) или сведения о необходимости перевода земельного участка из состава земель одной категории в другую	земли населенных пунктов
Условный номер образуемого земельного участка	23:39:1002006:5:ЗУ141
Номера характерных точек образуемых земельных участков	272-276
Кадастровый номер земельных участков, из которых образуются земельные участки	23:39:1002006:5
Площадь образуемого земельного участка кв.м.	696 кв.м.
Способы образования образуемых земельных участков	образование путём раздела исходного земельного участка
Сведения об отнесении (неотнесении) образуемых земельных участков к территории общего пользования	образуемый земельный участок не относится к территории общего пользования
Целевое назначение лесов, вид (виды) разрешенного использования лесного участка, количественные и качественные характеристики лесного участка, сведения о нахождении лесного участка в границах особо защитных участ-	образуемый земельный участок не находится в границах лесных участков

Инв. № подл.	Подп. и дата	Взаи. инв. №	

Изм.	Кол.уч	Лист	№док.	Подп.	Дата

20-01-П/БП-28-ПМТ-ПЗ

ков лесов (в случае, если подготовка проекта межевания территории осуществляется в целях определения местоположения границ образуемых и (или) изменяемых лесных участков)	
Условные номера образуемых земельных участков, кадастровые номера или иные ранее присвоенные государственные учетные номера существующих земельных участков, в отношении которых предполагаются их резервирование и (или) изъятие для государственных или муниципальных нужд, их адреса или описание местоположения, перечень и адреса расположенных на таких земельных участках объектов недвижимого имущества (при наличии сведений о них в Едином государственном реестре недвижимости) резервирование и (или) изъятие для государственных или муниципальных нужд земельных участков не предусматривается Перечень кадастровых номеров существующих земельных участков, на которых линейный объект может быть размещен на условиях сервитута, публичного сервитута, их адреса или описание местоположения, перечень и адреса расположенных на таких земельных участках объектов недвижимого имущества (при наличии сведений о них в Едином государственном реестре недвижимости)	-
Сведения об отнесении образуемого земельного участка к определенной категории земель (в том числе в случае, если земельный участок в связи с размещением линейного объекта подлежит отнесению к определенной категории земель в силу закона без необходимости принятия решения о переводе земельного участка из состава земель этой категории в другую) или сведения о необходимости перевода земельного участка из состава земель одной категории в другую	земли населенных пунктов
Условный номер образуемого земельного участка	23:39:1002006:5:3У142
Номера характерных точек образуемых земельных участков	273,277,278,279,280,274
Кадастровый номер земельных участков, из которых образуются земельные участки	23:39:1002006:5
Площадь образуемого земельного участка кв.м.	696 кв.м.
Способы образования образуемых земельных участков	образование путём раздела исходного земельного участка
Сведения об отнесении (неотнесении) образуемых земельных участков к территории общего пользования	образуемый земельный участок не относится к территории общего пользования
Целевое назначение лесов, вид (виды) разрешенного использования лесного участка, количественные и качественные характеристики лесного участка, сведения о нахождении лесного участка в границах особо защитных участков лесов (в случае, если подготовка проекта межевания	образуемый земельный участок не находится в границах лесных участков

Инв. № подл.	Подп. и дата	Взаи. инв. №	

Изм.	Кол.уч	Лист	№док.	Подп.	Дата

20-01-П/БП-28-ПМТ-ПЗ

территории осуществляется в целях определения местоположения границ образуемых и (или) изменяемых лесных участков)	
Условные номера образуемых земельных участков, кадастровые номера или иные ранее присвоенные государственные учетные номера существующих земельных участков, в отношении которых предполагаются их резервирование и (или) изъятие для государственных или муниципальных нужд, их адреса или описание местоположения, перечень и адреса расположенных на таких земельных участках объектов недвижимого имущества (при наличии сведений о них в Едином государственном реестре недвижимости) резервирование и (или) изъятие для государственных или муниципальных нужд земельных участков не предусматривается Перечень кадастровых номеров существующих земельных участков, на которых линейный объект может быть размещен на условиях сервитута, публичного сервитута, их адреса или описание местоположения, перечень и адреса расположенных на таких земельных участках объектов недвижимого имущества (при наличии сведений о них в Едином государственном реестре недвижимости)	-
Сведения об отнесении образуемого земельного участка к определенной категории земель (в том числе в случае, если земельный участок в связи с размещением линейного объекта подлежит отнесению к определенной категории земель в силу закона без необходимости принятия решения о переводе земельного участка из состава земель этой категории в другую) или сведения о необходимости перевода земельного участка из состава земель одной категории в другую	земли населенных пунктов
Условный номер образуемого земельного участка	23:39:1002006:5:3У143
Номера характерных точек образуемых земельных участков	275,274,280,279,281,282,283
Кадастровый номер земельных участков, из которых образуются земельные участки	23:39:1002006:5
Площадь образуемого земельного участка кв.м.	696 кв.м.
Способы образования образуемых земельных участков	образование путём раздела исходного земельного участка
Сведения об отнесении (неотнесении) образуемых земельных участков к территории общего пользования	образуемый земельный участок не относится к территории общего пользования
Целевое назначение лесов, вид (виды) разрешенного использования лесного участка, количественные и качественные характеристики лесного участка, сведения о нахождении лесного участка в границах особо защитных участков лесов (в случае, если подготовка проекта межевания территории осуществляется в целях определения местоположения границ образуемых и (или) изменяемых лесных участков)	образуемый земельный участок не находится в границах лесных участков

Инв. № подл.	Подп. и дата	Взаи. инв. №	

Изм.	Кол.уч	Лист	№док.	Подп.	Дата

20-01-П/БП-28-ПМТ-ПЗ

ложения границ образуемых и (или) изменяемых лесных участков)	
Условные номера образуемых земельных участков, кадастровые номера или иные ранее присвоенные государственные учетные номера существующих земельных участков, в отношении которых предполагаются их резервирование и (или) изъятие для государственных или муниципальных нужд, их адреса или описание местоположения, перечень и адреса расположенных на таких земельных участках объектов недвижимого имущества (при наличии сведений о них в Едином государственном реестре недвижимости) резервирование и (или) изъятие для государственных или муниципальных нужд земельных участков не предусматривается Перечень кадастровых номеров существующих земельных участков, на которых линейный объект может быть размещен на условиях сервитута, публичного сервитута, их адреса или описание местоположения, перечень и адреса расположенных на таких земельных участках объектов недвижимого имущества (при наличии сведений о них в Едином государственном реестре недвижимости)	-
Сведения об отнесении образуемого земельного участка к определенной категории земель (в том числе в случае, если земельный участок в связи с размещением линейного объекта подлежит отнесению к определенной категории земель в силу закона без необходимости принятия решения о переводе земельного участка из состава земель этой категории в другую) или сведения о необходимости перевода земельного участка из состава земель одной категории в другую	земли населенных пунктов
Условный номер образуемого земельного участка	23:39:1002006:5:3У144
Номера характерных точек образуемых земельных участков	283,282,284,285,286,287
Кадастровый номер земельных участков, из которых образуются земельные участки	23:39:1002006:5
Площадь образуемого земельного участка кв.м.	696 кв.м.
Способы образования образуемых земельных участков	образование путём раздела исходного земельного участка
Сведения об отнесении (неотнесении) образуемых земельных участков к территории общего пользования	образуемый земельный участок не относится к территории общего пользования
Целевое назначение лесов, вид (виды) разрешенного использования лесного участка, количественные и качественные характеристики лесного участка, сведения о нахождении лесного участка в границах особо защитных участков лесов (в случае, если подготовка проекта межевания территории осуществляется в целях определения местоположения границ образуемых и (или) изменяемых лесных	образуемый земельный участок не находится в границах лесных участков

Инв. № подл.	Подп. и дата	Взаи. инв. №

Изм.	Кол.уч	Лист	№док.	Подп.	Дата

20-01-П/БП-28-ПМТ-ПЗ

участков)	
Условные номера образуемых земельных участков, кадастровые номера или иные ранее присвоенные государственные учетные номера существующих земельных участков, в отношении которых предполагаются их резервирование и (или) изъятие для государственных или муниципальных нужд, их адреса или описание местоположения, перечень и адреса расположенных на таких земельных участках объектов недвижимого имущества (при наличии сведений о них в Едином государственном реестре недвижимости) резервирование и (или) изъятие для государственных или муниципальных нужд земельных участков не предусматривается Перечень кадастровых номеров существующих земельных участков, на которых линейный объект может быть размещен на условиях сервитута, публичного сервитута, их адреса или описание местоположения, перечень и адреса расположенных на таких земельных участках объектов недвижимого имущества (при наличии сведений о них в Едином государственном реестре недвижимости)	-
Сведения об отнесении образуемого земельного участка к определенной категории земель (в том числе в случае, если земельный участок в связи с размещением линейного объекта подлежит отнесению к определенной категории земель в силу закона без необходимости принятия решения о переводе земельного участка из состава земель этой категории в другую) или сведения о необходимости перевода земельного участка из состава земель одной категории в другую	земли населенных пунктов
Условный номер образуемого земельного участка	23:39:1002006:5:3У145
Номера характерных точек образуемых земельных участков	288,287,286,289,290
Кадастровый номер земельных участков, из которых образуются земельные участки	23:39:1002006:5
Площадь образуемого земельного участка кв.м.	697 кв.м.
Способы образования образуемых земельных участков	образование путём раздела исходного земельного участка
Сведения об отнесении (неотнесении) образуемых земельных участков к территории общего пользования	образуемый земельный участок не относится к территории общего пользования
Целевое назначение лесов, вид (виды) разрешенного использования лесного участка, количественные и качественные характеристики лесного участка, сведения о нахождении лесного участка в границах особо защитных участков лесов (в случае, если подготовка проекта межевания территории осуществляется в целях определения местоположения границ образуемых и (или) изменяемых лесных участков)	образуемый земельный участок не находится в границах лесных участков

Инв. № подл.	Подп. и дата	Взаи. инв. №

Изм.	Кол.уч	Лист	№док.	Подп.	Дата
------	--------	------	-------	-------	------

20-01-П/БП-28-ПМТ-ПЗ

<p>Условные номера образуемых земельных участков, кадастровые номера или иные ранее присвоенные государственные учетные номера существующих земельных участков, в отношении которых предполагаются их резервирование и (или) изъятие для государственных или муниципальных нужд, их адреса или описание местоположения, перечень и адреса расположенных на таких земельных участках объектов недвижимого имущества (при наличии сведений о них в Едином государственном реестре недвижимости) резервирование и (или) изъятие для государственных или муниципальных нужд земельных участков не предусматривается Перечень кадастровых номеров существующих земельных участков, на которых линейный объект может быть размещен на условиях сервитута, публичного сервитута, их адреса или описание местоположения, перечень и адреса расположенных на таких земельных участках объектов недвижимого имущества (при наличии сведений о них в Едином государственном реестре недвижимости)</p>	-
<p>Сведения об отнесении образуемого земельного участка к определенной категории земель (в том числе в случае, если земельный участок в связи с размещением линейного объекта подлежит отнесению к определенной категории земель в силу закона без необходимости принятия решения о переводе земельного участка из состава земель этой категории в другую) или сведения о необходимости перевода земельного участка из состава земель одной категории в другую</p>	земли населенных пунктов
<p>Условный номер образуемого земельного участка</p>	23:39:1002006:5:3У146
<p>Номера характерных точек образуемых земельных участков</p>	286,285,291,292,289
<p>Кадастровый номер земельных участков, из которых образуются земельные участки</p>	23:39:1002006:5
<p>Площадь образуемого земельного участка кв.м.</p>	697 кв.м.
<p>Способы образования образуемых земельных участков</p>	образование путём раздела исходного земельного участка
<p>Сведения об отнесении (неотнесении) образуемых земельных участков к территории общего пользования</p>	образуемый земельный участок не относится к территории общего пользования
<p>Целевое назначение лесов, вид (виды) разрешенного использования лесного участка, количественные и качественные характеристики лесного участка, сведения о нахождении лесного участка в границах особо защитных участков лесов (в случае, если подготовка проекта межевания территории осуществляется в целях определения местоположения границ образуемых и (или) изменяемых лесных участков)</p>	образуемый земельный участок не находится в границах лесных участков
<p>Условные номера образуемых земельных участков, кадаст-</p>	-

Инва. № подл.	Подп. и дата	Взаи. инв. №
---------------	--------------	--------------

Изм.	Кол.уч	Лист	№ док.	Подп.	Дата
------	--------	------	--------	-------	------

20-01-П/БП-28-ПМТ-ПЗ

<p>ровые номера или иные ранее присвоенные государственные учетные номера существующих земельных участков, в отношении которых предполагаются их резервирование и (или) изъятие для государственных или муниципальных нужд, их адреса или описание местоположения, перечень и адреса расположенных на таких земельных участках объектов недвижимого имущества (при наличии сведений о них в Едином государственном реестре недвижимости) резервирование и (или) изъятие для государственных или муниципальных нужд земельных участков не предусматривается Перечень кадастровых номеров существующих земельных участков, на которых линейный объект может быть размещен на условиях сервитута, публичного сервитута, их адреса или описание местоположения, перечень и адреса расположенных на таких земельных участках объектов недвижимого имущества (при наличии сведений о них в Едином государственном реестре недвижимости)</p>	
<p>Сведения об отнесении образуемого земельного участка к определенной категории земель (в том числе в случае, если земельный участок в связи с размещением линейного объекта подлежит отнесению к определенной категории земель в силу закона без необходимости принятия решения о переводе земельного участка из состава земель этой категории в другую) или сведения о необходимости перевода земельного участка из состава земель одной категории в другую</p>	<p>земли населенных пунктов</p>
<p>Условный номер образуемого земельного участка</p>	<p>23:39:1002006:5:3У147</p>
<p>Номера характерных точек образуемых земельных участков</p>	<p>277,293,294,278</p>
<p>Кадастровый номер земельных участков, из которых образуются земельные участки</p>	<p>23:39:1002006:5</p>
<p>Площадь образуемого земельного участка кв.м.</p>	<p>696 кв.м.</p>
<p>Способы образования образуемых земельных участков</p>	<p>образование путём раздела исходного земельного участка</p>
<p>Сведения об отнесении (неотнесении) образуемых земельных участков к территории общего пользования</p>	<p>образуемый земельный участок не относится к территории общего пользования</p>
<p>Целевое назначение лесов, вид (виды) разрешенного использования лесного участка, количественные и качественные характеристики лесного участка, сведения о нахождении лесного участка в границах особо защитных участков лесов (в случае, если подготовка проекта межевания территории осуществляется в целях определения местоположения границ образуемых и (или) изменяемых лесных участков)</p>	<p>образуемый земельный участок не находится в границах лесных участков</p>
<p>Условные номера образуемых земельных участков, кадастровые номера или иные ранее присвоенные государственные</p>	<p>-</p>

Инва. № подл.	Подп. и дата	Взаи. инв. №
---------------	--------------	--------------

Изм.	Кол.уч	Лист	№док.	Подп.	Дата
------	--------	------	-------	-------	------

20-01-П/БП-28-ПМТ-ПЗ

<p>ные учетные номера существующих земельных участков, в отношении которых предполагаются их резервирование и (или) изъятие для государственных или муниципальных нужд, их адреса или описание местоположения, перечень и адреса расположенных на таких земельных участках объектов недвижимого имущества (при наличии сведений о них в Едином государственном реестре недвижимости) резервирование и (или) изъятие для государственных или муниципальных нужд земельных участков не предусматривается Перечень кадастровых номеров существующих земельных участков, на которых линейный объект может быть размещен на условиях сервитута, публичного сервитута, их адреса или описание местоположения, перечень и адреса расположенных на таких земельных участках объектов недвижимого имущества (при наличии сведений о них в Едином государственном реестре недвижимости)</p>	
<p>Сведения об отнесении образуемого земельного участка к определенной категории земель (в том числе в случае, если земельный участок в связи с размещением линейного объекта подлежит отнесению к определенной категории земель в силу закона без необходимости принятия решения о переводе земельного участка из состава земель этой категории в другую) или сведения о необходимости перевода земельного участка из состава земель одной категории в другую</p>	<p>земли населенных пунктов</p>
<p>Условный номер образуемого земельного участка</p>	<p>23:39:1002006:5:3У148</p>
<p>Номера характерных точек образуемых земельных участков</p>	<p>278,294,295,281,279</p>
<p>Кадастровый номер земельных участков, из которых образуются земельные участки</p>	<p>23:39:1002006:5</p>
<p>Площадь образуемого земельного участка кв.м.</p>	<p>696 кв.м.</p>
<p>Способы образования образуемых земельных участков</p>	<p>образование путём раздела исходного земельного участка</p>
<p>Сведения об отнесении (не отнесении) образуемых земельных участков к территории общего пользования</p>	<p>образуемый земельный участок не относится к территории общего пользования</p>
<p>Целевое назначение лесов, вид (виды) разрешенного использования лесного участка, количественные и качественные характеристики лесного участка, сведения о нахождении лесного участка в границах особо защитных участков лесов (в случае, если подготовка проекта межевания территории осуществляется в целях определения местоположения границ образуемых и (или) изменяемых лесных участков)</p>	<p>образуемый земельный участок не находится в границах лесных участков</p>
<p>Условные номера образуемых земельных участков, кадастровые номера или иные ранее присвоенные государственные учетные номера существующих земельных участков, в</p>	<p>-</p>

Инва. № подл.	Подп. и дата	Взаи. инв. №
---------------	--------------	--------------

Изм.	Кол.уч	Лист	№док.	Подп.	Дата
------	--------	------	-------	-------	------

20-01-П/БП-28-ПМТ-ПЗ

<p>отношении которых предполагаются их резервирование и (или) изъятие для государственных или муниципальных нужд, их адреса или описание местоположения, перечень и адреса расположенных на таких земельных участках объектов недвижимого имущества (при наличии сведений о них в Едином государственном реестре недвижимости) резервирование и (или) изъятие для государственных или муниципальных нужд земельных участков не предусматривается Перечень кадастровых номеров существующих земельных участков, на которых линейный объект может быть размещен на условиях сервитута, публичного сервитута, их адреса или описание местоположения, перечень и адреса расположенных на таких земельных участках объектов недвижимого имущества (при наличии сведений о них в Едином государственном реестре недвижимости)</p>	
<p>Сведения об отнесении образуемого земельного участка к определенной категории земель (в том числе в случае, если земельный участок в связи с размещением линейного объекта подлежит отнесению к определенной категории земель в силу закона без необходимости принятия решения о переводе земельного участка из состава земель этой категории в другую) или сведения о необходимости перевода земельного участка из состава земель одной категории в другую</p>	<p>земли населенных пунктов</p>
<p>Условный номер образуемого земельного участка</p>	<p>23:39:1002006:5:3У149</p>
<p>Номера характерных точек образуемых земельных участков</p>	<p>281,295,296,284,282</p>
<p>Кадастровый номер земельных участков, из которых образуются земельные участки</p>	<p>23:39:1002006:5</p>
<p>Площадь образуемого земельного участка кв.м.</p>	<p>696 кв.м.</p>
<p>Способы образования образуемых земельных участков</p>	<p>образование путём раздела исходного земельного участка</p>
<p>Сведения об отнесении (не отнесении) образуемых земельных участков к территории общего пользования</p>	<p>образуемый земельный участок не относится к территории общего пользования</p>
<p>Целевое назначение лесов, вид (виды) разрешенного использования лесного участка, количественные и качественные характеристики лесного участка, сведения о нахождении лесного участка в границах особо защитных участков лесов (в случае, если подготовка проекта межевания территории осуществляется в целях определения местоположения границ образуемых и (или) изменяемых лесных участков)</p>	<p>образуемый земельный участок не находится в границах лесных участков</p>
<p>Условные номера образуемых земельных участков, кадастровые номера или иные ранее присвоенные государственные учетные номера существующих земельных участков, в отношении которых предполагаются их резервирование и</p>	<p>-</p>

Инв. № подл.	Подп. и дата	Взаи. инв. №
--------------	--------------	--------------

Изм.	Кол.уч	Лист	№док.	Подп.	Дата
------	--------	------	-------	-------	------

20-01-П/БП-28-ПМТ-ПЗ

(или) изъятие для государственных или муниципальных нужд, их адреса или описание местоположения, перечень и адреса расположенных на таких земельных участках объектов недвижимого имущества (при наличии сведений о них в Едином государственном реестре недвижимости) резервирование и (или) изъятие для государственных или муниципальных нужд земельных участков не предусматривается Перечень кадастровых номеров существующих земельных участков, на которых линейный объект может быть размещен на условиях сервитута, публичного сервитута, их адреса или описание местоположения, перечень и адреса расположенных на таких земельных участках объектов недвижимого имущества (при наличии сведений о них в Едином государственном реестре недвижимости)	
Сведения об отнесении образуемого земельного участка к определенной категории земель (в том числе в случае, если земельный участок в связи с размещением линейного объекта подлежит отнесению к определенной категории земель в силу закона без необходимости принятия решения о переводе земельного участка из состава земель этой категории в другую) или сведения о необходимости перевода земельного участка из состава земель одной категории в другую	земли населенных пунктов
Условный номер образуемого земельного участка	23:39:1002006:5:3У150
Номера характерных точек образуемых земельных участков	284,296,297,291,285
Кадастровый номер земельных участков, из которых образуются земельные участки	23:39:1002006:5
Площадь образуемого земельного участка кв.м.	696 кв.м.
Способы образования образуемых земельных участков	образование путём раздела исходного земельного участка
Сведения об отнесении (не отнесении) образуемых земельных участков к территории общего пользования	образуемый земельный участок не относится к территории общего пользования
Целевое назначение лесов, вид (виды) разрешенного использования лесного участка, количественные и качественные характеристики лесного участка, сведения о нахождении лесного участка в границах особо защитных участков лесов (в случае, если подготовка проекта межевания территории осуществляется в целях определения местоположения границ образуемых и (или) изменяемых лесных участков)	образуемый земельный участок не находится в границах лесных участков
Условные номера образуемых земельных участков, кадастровые номера или иные ранее присвоенные государственные учетные номера существующих земельных участков, в отношении которых предполагаются их резервирование и (или) изъятие для государственных или муниципальных	-

Инва. № подл.	Подп. и дата	Взаи. инв. №
---------------	--------------	--------------

Изм.	Кол.уч	Лист	№док.	Подп.	Дата
------	--------	------	-------	-------	------

20-01-П/БП-28-ПМТ-ПЗ

<p>нужд, их адреса или описание местоположения, перечень и адреса расположенных на таких земельных участках объектов недвижимого имущества (при наличии сведений о них в Едином государственном реестре недвижимости) резервирование и (или) изъятие для государственных или муниципальных нужд земельных участков не предусматривается Перечень кадастровых номеров существующих земельных участков, на которых линейный объект может быть размещен на условиях сервитута, публичного сервитута, их адреса или описание местоположения, перечень и адреса расположенных на таких земельных участках объектов недвижимого имущества (при наличии сведений о них в Едином государственном реестре недвижимости)</p>	
<p>Сведения об отнесении образуемого земельного участка к определенной категории земель (в том числе в случае, если земельный участок в связи с размещением линейного объекта подлежит отнесению к определенной категории земель в силу закона без необходимости принятия решения о переводе земельного участка из состава земель этой категории в другую) или сведения о необходимости перевода земельного участка из состава земель одной категории в другую</p>	<p>земли населенных пунктов</p>
<p>Условный номер образуемого земельного участка</p>	<p>23:39:1002006:5:3У151</p>
<p>Номера характерных точек образуемых земельных участков</p>	<p>291,297,298,292</p>
<p>Кадастровый номер земельных участков, из которых образуются земельные участки</p>	<p>23:39:1002006:5</p>
<p>Площадь образуемого земельного участка кв.м.</p>	<p>696 кв.м.</p>
<p>Способы образования образуемых земельных участков</p>	<p>образование путём раздела исходного земельного участка</p>
<p>Сведения об отнесении (не отнесении) образуемых земельных участков к территории общего пользования</p>	<p>образуемый земельный участок не относится к территории общего пользования</p>
<p>Целевое назначение лесов, вид (виды) разрешенного использования лесного участка, количественные и качественные характеристики лесного участка, сведения о нахождении лесного участка в границах особо защитных участков лесов (в случае, если подготовка проекта межевания территории осуществляется в целях определения местоположения границ образуемых и (или) изменяемых лесных участков)</p>	<p>образуемый земельный участок не находится в границах лесных участков</p>
<p>Условные номера образуемых земельных участков, кадастровые номера или иные ранее присвоенные государственные учетные номера существующих земельных участков, в отношении которых предполагаются их резервирование и (или) изъятие для государственных или муниципальных нужд, их адреса или описание местоположения, перечень и</p>	<p>-</p>

Индв. № подл.	Подп. и дата	Взаи. инв. №
---------------	--------------	--------------

Изм.	Кол.уч	Лист	№док.	Подп.	Дата
------	--------	------	-------	-------	------

20-01-П/БП-28-ПМТ-ПЗ

адреса расположенных на таких земельных участках объектов недвижимого имущества (при наличии сведений о них в Едином государственном реестре недвижимости) резервирование и (или) изъятие для государственных или муниципальных нужд земельных участков не предусматривается Перечень кадастровых номеров существующих земельных участков, на которых линейный объект может быть размещен на условиях сервитута, публичного сервитута, их адреса или описание местоположения, перечень и адреса расположенных на таких земельных участках объектов недвижимого имущества (при наличии сведений о них в Едином государственном реестре недвижимости)	
Сведения об отнесении образуемого земельного участка к определенной категории земель (в том числе в случае, если земельный участок в связи с размещением линейного объекта подлежит отнесению к определенной категории земель в силу закона без необходимости принятия решения о переводе земельного участка из состава земель этой категории в другую) или сведения о необходимости перевода земельного участка из состава земель одной категории в другую	земли населенных пунктов
Условный номер образуемого земельного участка	23:39:1002006:5:3У152
Номера характерных точек образуемых земельных участков	299,300,333,334
Кадастровый номер земельных участков, из которых образуются земельные участки	23:39: 1002006:5
Площадь образуемого земельного участка кв.м.	766 кв.м.
Способы образования образуемых земельных участков	образование путём раздела исходного земельного участка
Сведения об отнесении (неотнесении) образуемых земельных участков к территории общего пользования	образуемый земельный участок не относится к территории общего пользования
Целевое назначение лесов, вид (виды) разрешенного использования лесного участка, количественные и качественные характеристики лесного участка, сведения о нахождении лесного участка в границах особо защитных участков лесов (в случае, если подготовка проекта межевания территории осуществляется в целях определения местоположения границ образуемых и (или) изменяемых лесных участков)	образуемый земельный участок не находится в границах лесных участков
Условные номера образуемых земельных участков, кадастровые номера или иные ранее присвоенные государственные учетные номера существующих земельных участков, в отношении которых предполагаются их резервирование и (или) изъятие для государственных или муниципальных нужд, их адреса или описание местоположения, перечень и адреса расположенных на таких земельных участках объ-	-

Взаи. инв. №	
Подп. и дата	
Инв. № подл.	

Изм.	Кол.уч	Лист	№док.	Подп.	Дата	

20-01-П/БП-28-ПМТ-ПЗ

ектов недвижимого имущества (при наличии сведений о них в Едином государственном реестре недвижимости) резервирование и (или) изъятие для государственных или муниципальных нужд земельных участков не предусматривается Перечень кадастровых номеров существующих земельных участков, на которых линейный объект может быть размещен на условиях сервитута, публичного сервитута, их адреса или описание местоположения, перечень и адреса расположенных на таких земельных участках объектов недвижимого имущества (при наличии сведений о них в Едином государственном реестре недвижимости)	
Сведения об отнесении образуемого земельного участка к определенной категории земель (в том числе в случае, если земельный участок в связи с размещением линейного объекта подлежит отнесению к определенной категории земель в силу закона без необходимости принятия решения о переводе земельного участка из состава земель этой категории в другую) или сведения о необходимости перевода земельного участка из состава земель одной категории в другую	земли населенных пунктов
Условный номер образуемого земельного участка	23:39: 1002006:5:3У153
Номера характерных точек образуемых земельных участков	334,333,332,335
Кадастровый номер земельных участков, из которых образуются земельные участки	23:39: 1002006:5
Площадь образуемого земельного участка кв.м.	766 кв.м.
Способы образования образуемых земельных участков	образование путём раздела исходного земельного участка
Сведения об отнесении (неотнесении) образуемых земельных участков к территории общего пользования	образуемый земельный участок не относится к территории общего пользования
Целевое назначение лесов, вид (виды) разрешенного использования лесного участка, количественные и качественные характеристики лесного участка, сведения о нахождении лесного участка в границах особо защитных участков лесов (в случае, если подготовка проекта межевания территории осуществляется в целях определения местоположения границ образуемых и (или) изменяемых лесных участков)	образуемый земельный участок не находится в границах лесных участков
Условные номера образуемых земельных участков, кадастровые номера или иные ранее присвоенные государственные учетные номера существующих земельных участков, в отношении которых предполагаются их резервирование и (или) изъятие для государственных или муниципальных нужд, их адреса или описание местоположения, перечень и адреса расположенных на таких земельных участках объектов недвижимого имущества (при наличии сведений о	-

Инва. № подл.	Подп. и дата	Взаи. инв. №

Изм.	Кол.уч	Лист	№док.	Подп.	Дата

20-01-П/БП-28-ПМТ-ПЗ

них в Едином государственном реестре недвижимости) резервирование и (или) изъятие для государственных или муниципальных нужд земельных участков не предусматривается Перечень кадастровых номеров существующих земельных участков, на которых линейный объект может быть размещен на условиях сервитута, публичного сервитута, их адреса или описание местоположения, перечень и адреса расположенных на таких земельных участках объектов недвижимого имущества (при наличии сведений о них в Едином государственном реестре недвижимости)	
Сведения об отнесении образуемого земельного участка к определенной категории земель (в том числе в случае, если земельный участок в связи с размещением линейного объекта подлежит отнесению к определенной категории земель в силу закона без необходимости принятия решения о переводе земельного участка из состава земель этой категории в другую) или сведения о необходимости перевода земельного участка из состава земель одной категории в другую	земли населенных пунктов
Условный номер образуемого земельного участка	23:39: 1002006:5:3У154
Номера характерных точек образуемых земельных участков	300,301,331,332,333
Кадастровый номер земельных участков, из которых образуются земельные участки	23:39: 1002006:5
Площадь образуемого земельного участка кв.м.	767 кв.м.
Способы образования образуемых земельных участков	образование путём раздела исходного земельного участка
Сведения об отнесении (неотнесении) образуемых земельных участков к территории общего пользования	образуемый земельный участок не относится к территории общего пользования
Целевое назначение лесов, вид (виды) разрешенного использования лесного участка, количественные и качественные характеристики лесного участка, сведения о нахождении лесного участка в границах особо защитных участков лесов (в случае, если подготовка проекта межевания территории осуществляется в целях определения местоположения границ образуемых и (или) изменяемых лесных участков)	образуемый земельный участок не находится в границах лесных участков
Условные номера образуемых земельных участков, кадастровые номера или иные ранее присвоенные государственные учетные номера существующих земельных участков, в отношении которых предполагаются их резервирование и (или) изъятие для государственных или муниципальных нужд, их адреса или описание местоположения, перечень и адреса расположенных на таких земельных участках объектов недвижимого имущества (при наличии сведений о них в Едином государственном реестре недвижимости) ре-	-

Инд. № подл.	Подп. и дата	Взаи. инв. №

Изм.	Кол.уч	Лист	№док.	Подп.	Дата

20-01-П/БП-28-ПМТ-ПЗ

резервирование и (или) изъятие для государственных или муниципальных нужд земельных участков не предусматривается Перечень кадастровых номеров существующих земельных участков, на которых линейный объект может быть размещен на условиях сервитута, публичного сервитута, их адреса или описание местоположения, перечень и адреса расположенных на таких земельных участках объектов недвижимого имущества (при наличии сведений о них в Едином государственном реестре недвижимости)	
Сведения об отнесении образуемого земельного участка к определенной категории земель (в том числе в случае, если земельный участок в связи с размещением линейного объекта подлежит отнесению к определенной категории земель в силу закона без необходимости принятия решения о переводе земельного участка из состава земель этой категории в другую) или сведения о необходимости перевода земельного участка из состава земель одной категории в другую	земли населенных пунктов
Условный номер образуемого земельного участка	23:39: 1002006:5:3У155
Номера характерных точек образуемых земельных участков	301,302,328,331
Кадастровый номер земельных участков, из которых образуются земельные участки	23:39: 1002006:5
Площадь образуемого земельного участка кв.м.	763 кв.м.
Способы образования образуемых земельных участков	образование путём раздела исходного земельного участка
Сведения об отнесении (неотнесении) образуемых земельных участков к территории общего пользования	образуемый земельный участок не относится к территории общего пользования
Целевое назначение лесов, вид (виды) разрешенного использования лесного участка, количественные и качественные характеристики лесного участка, сведения о нахождении лесного участка в границах особо защитных участков лесов (в случае, если подготовка проекта межевания территории осуществляется в целях определения местоположения границ образуемых и (или) изменяемых лесных участков)	образуемый земельный участок не находится в границах лесных участков
Условные номера образуемых земельных участков, кадастровые номера или иные ранее присвоенные государственные учетные номера существующих земельных участков, в отношении которых предполагаются их резервирование и (или) изъятие для государственных или муниципальных нужд, их адреса или описание местоположения, перечень и адреса расположенных на таких земельных участках объектов недвижимого имущества (при наличии сведений о них в Едином государственном реестре недвижимости) резервирование и (или) изъятие для государственных или	-

Инва. № подл.	Подп. и дата	Взаи. инв. №

Изм.	Кол.уч	Лист	№док.	Подп.	Дата

20-01-П/БП-28-ПМТ-ПЗ

муниципальных нужд земельных участков не предусматривается Перечень кадастровых номеров существующих земельных участков, на которых линейный объект может быть размещен на условиях сервитута, публичного сервитута, их адреса или описание местоположения, перечень и адреса расположенных на таких земельных участках объектов недвижимого имущества (при наличии сведений о них в Едином государственном реестре недвижимости)	
Сведения об отнесении образуемого земельного участка к определенной категории земель (в том числе в случае, если земельный участок в связи с размещением линейного объекта подлежит отнесению к определенной категории земель в силу закона без необходимости принятия решения о переводе земельного участка из состава земель этой категории в другую) или сведения о необходимости перевода земельного участка из состава земель одной категории в другую	земли населенных пунктов
Условный номер образуемого земельного участка	23:39: 1002006:5:3У156
Номера характерных точек образуемых земельных участков	302,303,327,328
Кадастровый номер земельных участков, из которых образуются земельные участки	23:39: 1002006:5
Площадь образуемого земельного участка кв.м.	763 кв.м.
Способы образования образуемых земельных участков	образование путём раздела исходного земельного участка
Сведения об отнесении (неотнесении) образуемых земельных участков к территории общего пользования	образуемый земельный участок не относится к территории общего пользования
Целевое назначение лесов, вид (виды) разрешенного использования лесного участка, количественные и качественные характеристики лесного участка, сведения о нахождении лесного участка в границах особо защитных участков лесов (в случае, если подготовка проекта межевания территории осуществляется в целях определения местоположения границ образуемых и (или) изменяемых лесных участков)	образуемый земельный участок не находится в границах лесных участков
Условные номера образуемых земельных участков, кадастровые номера или иные ранее присвоенные государственные учетные номера существующих земельных участков, в отношении которых предполагаются их резервирование и (или) изъятие для государственных или муниципальных нужд, их адреса или описание местоположения, перечень и адреса расположенных на таких земельных участках объектов недвижимого имущества (при наличии сведений о них в Едином государственном реестре недвижимости) резервирование и (или) изъятие для государственных или муниципальных нужд земельных участков не предусмат-	-

Инва. № подл.	Подп. и дата	Взаи. инв. №
---------------	--------------	--------------

Изм.	Кол.уч	Лист	№док.	Подп.	Дата
------	--------	------	-------	-------	------

20-01-П/БП-28-ПМТ-ПЗ

ривается Перечень кадастровых номеров существующих земельных участков, на которых линейный объект может быть размещен на условиях сервитута, публичного сервитута, их адреса или описание местоположения, перечень и адреса расположенных на таких земельных участках объектов недвижимого имущества (при наличии сведений о них в Едином государственном реестре недвижимости)	
Сведения об отнесении образуемого земельного участка к определенной категории земель (в том числе в случае, если земельный участок в связи с размещением линейного объекта подлежит отнесению к определенной категории земель в силу закона без необходимости принятия решения о переводе земельного участка из состава земель этой категории в другую) или сведения о необходимости перевода земельного участка из состава земель одной категории в другую	земли населенных пунктов
Условный номер образуемого земельного участка	23:39: 1002006:5:3У157
Номера характерных точек образуемых земельных участков	303,304,324,327
Кадастровый номер земельных участков, из которых образуются земельные участки	23:39: 1002006:5
Площадь образуемого земельного участка кв.м.	763 кв.м.
Способы образования образуемых земельных участков	образование путём раздела исходного земельного участка
Сведения об отнесении (неотнесении) образуемых земельных участков к территории общего пользования	образуемый земельный участок не относится к территории общего пользования
Целевое назначение лесов, вид (виды) разрешенного использования лесного участка, количественные и качественные характеристики лесного участка, сведения о нахождении лесного участка в границах особо защитных участков лесов (в случае, если подготовка проекта межевания территории осуществляется в целях определения местоположения границ образуемых и (или) изменяемых лесных участков)	образуемый земельный участок не находится в границах лесных участков
Условные номера образуемых земельных участков, кадастровые номера или иные ранее присвоенные государственные учетные номера существующих земельных участков, в отношении которых предполагаются их резервирование и (или) изъятие для государственных или муниципальных нужд, их адреса или описание местоположения, перечень и адреса расположенных на таких земельных участках объектов недвижимого имущества (при наличии сведений о них в Едином государственном реестре недвижимости) резервирование и (или) изъятие для государственных или муниципальных нужд земельных участков не предусматривается Перечень кадастровых номеров существующих	-

Инва. № подл.	Подп. и дата	Взаи. инв. №

Изм.	Кол.уч	Лист	№док.	Подп.	Дата

20-01-П/БП-28-ПМТ-ПЗ

земельных участков, на которых линейный объект может быть размещен на условиях сервитута, публичного сервитута, их адреса или описание местоположения, перечень и адреса расположенных на таких земельных участках объектов недвижимого имущества (при наличии сведений о них в Едином государственном реестре недвижимости)	
Сведения об отнесении образуемого земельного участка к определенной категории земель (в том числе в случае, если земельный участок в связи с размещением линейного объекта подлежит отнесению к определенной категории земель в силу закона без необходимости принятия решения о переводе земельного участка из состава земель этой категории в другую) или сведения о необходимости перевода земельного участка из состава земель одной категории в другую	земли населенных пунктов
Условный номер образуемого земельного участка	23:39: 1002006:5:3У158
Номера характерных точек образуемых земельных участков	304,305,323,324
Кадастровый номер земельных участков, из которых образуются земельные участки	23:39: 1002006:5
Площадь образуемого земельного участка кв.м.	763 кв.м.
Способы образования образуемых земельных участков	образование путём раздела исходного земельного участка
Сведения об отнесении (неотнесении) образуемых земельных участков к территории общего пользования	образуемый земельный участок не относится к территории общего пользования
Целевое назначение лесов, вид (виды) разрешенного использования лесного участка, количественные и качественные характеристики лесного участка, сведения о нахождении лесного участка в границах особо защитных участков лесов (в случае, если подготовка проекта межевания территории осуществляется в целях определения местоположения границ образуемых и (или) изменяемых лесных участков)	образуемый земельный участок не находится в границах лесных участков
Условные номера образуемых земельных участков, кадастровые номера или иные ранее присвоенные государственные учетные номера существующих земельных участков, в отношении которых предполагаются их резервирование и (или) изъятие для государственных или муниципальных нужд, их адреса или описание местоположения, перечень и адреса расположенных на таких земельных участках объектов недвижимого имущества (при наличии сведений о них в Едином государственном реестре недвижимости) резервирование и (или) изъятие для государственных или муниципальных нужд земельных участков не предусматривается Перечень кадастровых номеров существующих земельных участков, на которых линейный объект может	-

Инва. № подл.	Подп. и дата	Взаи. инв. №

Изм.	Кол.уч	Лист	№док.	Подп.	Дата

20-01-П/БП-28-ПМТ-ПЗ

быть размещен на условиях сервитута, публичного сервитута, их адреса или описание местоположения, перечень и адреса расположенных на таких земельных участках объектов недвижимого имущества (при наличии сведений о них в Едином государственном реестре недвижимости)	
Сведения об отнесении образуемого земельного участка к определенной категории земель (в том числе в случае, если земельный участок в связи с размещением линейного объекта подлежит отнесению к определенной категории земель в силу закона без необходимости принятия решения о переводе земельного участка из состава земель этой категории в другую) или сведения о необходимости перевода земельного участка из состава земель одной категории в другую	земли населенных пунктов
Условный номер образуемого земельного участка	23:39: 1002006:5:3У159
Номера характерных точек образуемых земельных участков	305,306,320,323
Кадастровый номер земельных участков, из которых образуются земельные участки	23:39: 1002006:5
Площадь образуемого земельного участка кв.м.	763 кв.м.
Способы образования образуемых земельных участков	образование путём раздела исходного земельного участка
Сведения об отнесении (неотнесении) образуемых земельных участков к территории общего пользования	образуемый земельный участок не относится к территории общего пользования
Целевое назначение лесов, вид (виды) разрешенного использования лесного участка, количественные и качественные характеристики лесного участка, сведения о нахождении лесного участка в границах особо защитных участков лесов (в случае, если подготовка проекта межевания территории осуществляется в целях определения местоположения границ образуемых и (или) изменяемых лесных участков)	образуемый земельный участок не находится в границах лесных участков
Условные номера образуемых земельных участков, кадастровые номера или иные ранее присвоенные государственные учетные номера существующих земельных участков, в отношении которых предполагаются их резервирование и (или) изъятие для государственных или муниципальных нужд, их адреса или описание местоположения, перечень и адреса расположенных на таких земельных участках объектов недвижимого имущества (при наличии сведений о них в Едином государственном реестре недвижимости) резервирование и (или) изъятие для государственных или муниципальных нужд земельных участков не предусматривается Перечень кадастровых номеров существующих земельных участков, на которых линейный объект может быть размещен на условиях сервитута, публичного серви-	-

Инва. № подл.	Подп. и дата	Взаи. инв. №

Изм.	Кол.уч	Лист	№док.	Подп.	Дата

20-01-П/БП-28-ПМТ-ПЗ

тута, их адреса или описание местоположения, перечень и адреса расположенных на таких земельных участках объектов недвижимого имущества (при наличии сведений о них в Едином государственном реестре недвижимости)	
Сведения об отнесении образуемого земельного участка к определенной категории земель (в том числе в случае, если земельный участок в связи с размещением линейного объекта подлежит отнесению к определенной категории земель в силу закона без необходимости принятия решения о переводе земельного участка из состава земель этой категории в другую) или сведения о необходимости перевода земельного участка из состава земель одной категории в другую	земли населенных пунктов
Условный номер образуемого земельного участка	23:39: 1002006:5:3У160
Номера характерных точек образуемых земельных участков	306,307,319,320
Кадастровый номер земельных участков, из которых образуются земельные участки	23:39: 1002006:5
Площадь образуемого земельного участка кв.м.	763 кв.м.
Способы образования образуемых земельных участков	образование путём раздела исходного земельного участка
Сведения об отнесении (неотнесении) образуемых земельных участков к территории общего пользования	образуемый земельный участок не относится к территории общего пользования
Целевое назначение лесов, вид (виды) разрешенного использования лесного участка, количественные и качественные характеристики лесного участка, сведения о нахождении лесного участка в границах особо защитных участков лесов (в случае, если подготовка проекта межевания территории осуществляется в целях определения местоположения границ образуемых и (или) изменяемых лесных участков)	образуемый земельный участок не находится в границах лесных участков
Условные номера образуемых земельных участков, кадастровые номера или иные ранее присвоенные государственные учетные номера существующих земельных участков, в отношении которых предполагаются их резервирование и (или) изъятие для государственных или муниципальных нужд, их адреса или описание местоположения, перечень и адреса расположенных на таких земельных участках объектов недвижимого имущества (при наличии сведений о них в Едином государственном реестре недвижимости) резервирование и (или) изъятие для государственных или муниципальных нужд земельных участков не предусматривается Перечень кадастровых номеров существующих земельных участков, на которых линейный объект может быть размещен на условиях сервитута, публичного сервитута, их адреса или описание местоположения, перечень и	-

Индв. № подл.	Подп. и дата	Взаи. инв. №

Изм.	Кол.уч	Лист	№док.	Подп.	Дата

20-01-П/БП-28-ПМТ-ПЗ

адреса расположенных на таких земельных участках объектов недвижимого имущества (при наличии сведений о них в Едином государственном реестре недвижимости)	
Сведения об отнесении образуемого земельного участка к определенной категории земель (в том числе в случае, если земельный участок в связи с размещением линейного объекта подлежит отнесению к определенной категории земель в силу закона без необходимости принятия решения о переводе земельного участка из состава земель этой категории в другую) или сведения о необходимости перевода земельного участка из состава земель одной категории в другую	земли населенных пунктов
Условный номер образуемого земельного участка	23:39: 1002006:5:3У161
Номера характерных точек образуемых земельных участков	307,308,311,312,319
Кадастровый номер земельных участков, из которых образуются земельные участки	23:39: 1002006:5
Площадь образуемого земельного участка кв.м.	761 кв.м.
Способы образования образуемых земельных участков	образование путём раздела исходного земельного участка
Сведения об отнесении (неотнесении) образуемых земельных участков к территории общего пользования	образуемый земельный участок не относится к территории общего пользования
Целевое назначение лесов, вид (виды) разрешенного использования лесного участка, количественные и качественные характеристики лесного участка, сведения о нахождении лесного участка в границах особо защитных участков лесов (в случае, если подготовка проекта межевания территории осуществляется в целях определения местоположения границ образуемых и (или) изменяемых лесных участков)	образуемый земельный участок не находится в границах лесных участков
Условные номера образуемых земельных участков, кадастровые номера или иные ранее присвоенные государственные учетные номера существующих земельных участков, в отношении которых предполагаются их резервирование и (или) изъятие для государственных или муниципальных нужд, их адреса или описание местоположения, перечень и адреса расположенных на таких земельных участках объектов недвижимого имущества (при наличии сведений о них в Едином государственном реестре недвижимости) резервирование и (или) изъятие для государственных или муниципальных нужд земельных участков не предусматривается Перечень кадастровых номеров существующих земельных участков, на которых линейный объект может быть размещен на условиях сервитута, публичного сервитута, их адреса или описание местоположения, перечень и адреса расположенных на таких земельных участках объ-	-

Инд. № подл.	Подп. и дата	Взаи. инв. №

Изм.	Кол.уч	Лист	№док.	Подп.	Дата

20-01-П/БП-28-ПМТ-ПЗ

ектов недвижимого имущества (при наличии сведений о них в Едином государственном реестре недвижимости)	
Сведения об отнесении образуемого земельного участка к определенной категории земель (в том числе в случае, если земельный участок в связи с размещением линейного объекта подлежит отнесению к определенной категории земель в силу закона без необходимости принятия решения о переводе земельного участка из состава земель этой категории в другую) или сведения о необходимости перевода земельного участка из состава земель одной категории в другую	земли населенных пунктов
Условный номер образуемого земельного участка	23:39: 1002006:5:3У162
Номера характерных точек образуемых земельных участков	308,309,310,311
Кадастровый номер земельных участков, из которых образуются земельные участки	23:39: 1002006:5
Площадь образуемого земельного участка кв.м.	766 кв.м.
Способы образования образуемых земельных участков	образование путём раздела исходного земельного участка
Сведения об отнесении (не отнесении) образуемых земельных участков к территории общего пользования	образуемый земельный участок не относится к территории общего пользования
Целевое назначение лесов, вид (виды) разрешенного использования лесного участка, количественные и качественные характеристики лесного участка, сведения о нахождении лесного участка в границах особо защитных участков лесов (в случае, если подготовка проекта межевания территории осуществляется в целях определения местоположения границ образуемых и (или) изменяемых лесных участков)	образуемый земельный участок не находится в границах лесных участков
Условные номера образуемых земельных участков, кадастровые номера или иные ранее присвоенные государственные учетные номера существующих земельных участков, в отношении которых предполагаются их резервирование и (или) изъятие для государственных или муниципальных нужд, их адреса или описание местоположения, перечень и адреса расположенных на таких земельных участках объектов недвижимого имущества (при наличии сведений о них в Едином государственном реестре недвижимости) резервирование и (или) изъятие для государственных или муниципальных нужд земельных участков не предусматривается Перечень кадастровых номеров существующих земельных участков, на которых линейный объект может быть размещен на условиях сервитута, публичного сервитута, их адреса или описание местоположения, перечень и адреса расположенных на таких земельных участках объектов недвижимого имущества (при наличии сведений о	-

Инва. № подл.	Подп. и дата	Взаи. инв. №

Изм.	Кол.уч	Лист	№док.	Подп.	Дата

20-01-П/БП-28-ПМТ-ПЗ

них в Едином государственном реестре недвижимости)	
Сведения об отнесении образуемого земельного участка к определенной категории земель (в том числе в случае, если земельный участок в связи с размещением линейного объекта подлежит отнесению к определенной категории земель в силу закона без необходимости принятия решения о переводе земельного участка из состава земель этой категории в другую) или сведения о необходимости перевода земельного участка из состава земель одной категории в другую	земли населенных пунктов
Условный номер образуемого земельного участка	23:39: 1002006:5:3У163
Номера характерных точек образуемых земельных участков	311,310,313,312
Кадастровый номер земельных участков, из которых образуются земельные участки	23:39: 1002006:5
Площадь образуемого земельного участка кв.м.	766 кв.м.
Способы образования образуемых земельных участков	образование путём раздела исходного земельного участка
Сведения об отнесении (не отнесении) образуемых земельных участков к территории общего пользования	образуемый земельный участок не относится к территории общего пользования
Целевое назначение лесов, вид (виды) разрешенного использования лесного участка, количественные и качественные характеристики лесного участка, сведения о нахождении лесного участка в границах особо защитных участков лесов (в случае, если подготовка проекта межевания территории осуществляется в целях определения местоположения границ образуемых и (или) изменяемых лесных участков)	образуемый земельный участок не находится в границах лесных участков
Условные номера образуемых земельных участков, кадастровые номера или иные ранее присвоенные государственные учетные номера существующих земельных участков, в отношении которых предполагаются их резервирование и (или) изъятие для государственных или муниципальных нужд, их адреса или описание местоположения, перечень и адреса расположенных на таких земельных участках объектов недвижимого имущества (при наличии сведений о них в Едином государственном реестре недвижимости) резервирование и (или) изъятие для государственных или муниципальных нужд земельных участков не предусматривается Перечень кадастровых номеров существующих земельных участков, на которых линейный объект может быть размещен на условиях сервитута, публичного сервитута, их адреса или описание местоположения, перечень и адреса расположенных на таких земельных участках объектов недвижимого имущества (при наличии сведений о них в Едином государственном реестре недвижимости)	-

Индв. № подл.	Подп. и дата	Взаи. инв. №

Изм.	Кол.уч	Лист	№док.	Подп.	Дата

20-01-П/БП-28-ПМТ-ПЗ

Сведения об отнесении образуемого земельного участка к определенной категории земель (в том числе в случае, если земельный участок в связи с размещением линейного объекта подлежит отнесению к определенной категории земель в силу закона без необходимости принятия решения о переводе земельного участка из состава земель этой категории в другую) или сведения о необходимости перевода земельного участка из состава земель одной категории в другую	земли населенных пунктов
Условный номер образуемого земельного участка	23:39: 1002006:5:3У164
Номера характерных точек образуемых земельных участков	312,313,314,315
Кадастровый номер земельных участков, из которых образуются земельные участки	23:39: 1002006:5
Площадь образуемого земельного участка кв.м.	766 кв.м.
Способы образования образуемых земельных участков	образование путём раздела исходного земельного участка
Сведения об отнесении (не отнесении) образуемых земельных участков к территории общего пользования	образуемый земельный участок не относится к территории общего пользования
Целевое назначение лесов, вид (виды) разрешенного использования лесного участка, количественные и качественные характеристики лесного участка, сведения о нахождении лесного участка в границах особо защитных участков лесов (в случае, если подготовка проекта межевания территории осуществляется в целях определения местоположения границ образуемых и (или) изменяемых лесных участков)	образуемый земельный участок не находится в границах лесных участков
Условные номера образуемых земельных участков, кадастровые номера или иные ранее присвоенные государственные учетные номера существующих земельных участков, в отношении которых предполагаются их резервирование и (или) изъятие для государственных или муниципальных нужд, их адреса или описание местоположения, перечень и адреса расположенных на таких земельных участках объектов недвижимого имущества (при наличии сведений о них в Едином государственном реестре недвижимости) резервирование и (или) изъятие для государственных или муниципальных нужд земельных участков не предусматривается Перечень кадастровых номеров существующих земельных участков, на которых линейный объект может быть размещен на условиях сервитута, публичного сервитута, их адреса или описание местоположения, перечень и адреса расположенных на таких земельных участках объектов недвижимого имущества (при наличии сведений о них в Едином государственном реестре недвижимости)	-
Сведения об отнесении образуемого земельного участка к	земли населенных пунктов

Инва. № подл.	Подп. и дата	Взаи. инв. №

Изм.	Кол.уч	Лист	№док.	Подп.	Дата

20-01-П/БП-28-ПМТ-ПЗ

определенной категории земель (в том числе в случае, если земельный участок в связи с размещением линейного объекта подлежит отнесению к определенной категории земель в силу закона без необходимости принятия решения о переводе земельного участка из состава земель этой категории в другую) или сведения о необходимости перевода земельного участка из состава земель одной категории в другую	
Условный номер образуемого земельного участка	23:39: 1002006:5:3У165
Номера характерных точек образуемых земельных участков	315,314,316,317
Кадастровый номер земельных участков, из которых образуются земельные участки	23:39: 1002006:5
Площадь образуемого земельного участка кв.м.	764 кв.м.
Способы образования образуемых земельных участков	образование путём раздела исходного земельного участка
Сведения об отнесении (не отнесении) образуемых земельных участков к территории общего пользования	образуемый земельный участок не относится к территории общего пользования
Целевое назначение лесов, вид (виды) разрешенного использования лесного участка, количественные и качественные характеристики лесного участка, сведения о нахождении лесного участка в границах особо защитных участков лесов (в случае, если подготовка проекта межевания территории осуществляется в целях определения местоположения границ образуемых и (или) изменяемых лесных участков)	образуемый земельный участок не находится в границах лесных участков
Условные номера образуемых земельных участков, кадастровые номера или иные ранее присвоенные государственные учетные номера существующих земельных участков, в отношении которых предполагаются их резервирование и (или) изъятие для государственных или муниципальных нужд, их адреса или описание местоположения, перечень и адреса расположенных на таких земельных участках объектов недвижимого имущества (при наличии сведений о них в Едином государственном реестре недвижимости) резервирование и (или) изъятие для государственных или муниципальных нужд земельных участков не предусматривается Перечень кадастровых номеров существующих земельных участков, на которых линейный объект может быть размещен на условиях сервитута, публичного сервитута, их адреса или описание местоположения, перечень и адреса расположенных на таких земельных участках объектов недвижимого имущества (при наличии сведений о них в Едином государственном реестре недвижимости)	-
Сведения об отнесении образуемого земельного участка к определенной категории земель (в том числе в случае, если	земли населенных пунктов

Инв. № подл.	Подп. и дата	Взаи. инв. №	

Изм.	Кол.уч	Лист	№док.	Подп.	Дата

20-01-П/БП-28-ПМТ-ПЗ

земельный участок в связи с размещением линейного объекта подлежит отнесению к определенной категории земель в силу закона без необходимости принятия решения о переводе земельного участка из состава земель этой категории в другую) или сведения о необходимости перевода земельного участка из состава земель одной категории в другую	
Условный номер образуемого земельного участка	23:39: 1002006:5:3У166
Номера характерных точек образуемых земельных участков	319,312,315,317,318
Кадастровый номер земельных участков, из которых образуются земельные участки	23:39: 1002006:5
Площадь образуемого земельного участка кв.м.	767 кв.м.
Способы образования образуемых земельных участков	образование путём раздела исходного земельного участка
Сведения об отнесении (не отнесении) образуемых земельных участков к территории общего пользования	образуемый земельный участок не относится к территории общего пользования
Целевое назначение лесов, вид (виды) разрешенного использования лесного участка, количественные и качественные характеристики лесного участка, сведения о нахождении лесного участка в границах особо защитных участков лесов (в случае, если подготовка проекта межевания территории осуществляется в целях определения местоположения границ образуемых и (или) изменяемых лесных участков)	образуемый земельный участок не находится в границах лесных участков
Условные номера образуемых земельных участков, кадастровые номера или иные ранее присвоенные государственные учетные номера существующих земельных участков, в отношении которых предполагаются их резервирование и (или) изъятие для государственных или муниципальных нужд, их адреса или описание местоположения, перечень и адреса расположенных на таких земельных участках объектов недвижимого имущества (при наличии сведений о них в Едином государственном реестре недвижимости) резервирование и (или) изъятие для государственных или муниципальных нужд земельных участков не предусматривается Перечень кадастровых номеров существующих земельных участков, на которых линейный объект может быть размещен на условиях сервитута, публичного сервитута, их адреса или описание местоположения, перечень и адреса расположенных на таких земельных участках объектов недвижимого имущества (при наличии сведений о них в Едином государственном реестре недвижимости)	-
Сведения об отнесении образуемого земельного участка к определенной категории земель (в том числе в случае, если земельный участок в связи с размещением линейного объ-	земли населенных пунктов

Инва. № подл.	Подп. и дата	Взаи. инв. №

Изм.	Кол.уч	Лист	№док.	Подп.	Дата

20-01-П/БП-28-ПМТ-ПЗ

екта подлежит отнесению к определенной категории земель в силу закона без необходимости принятия решения о переводе земельного участка из состава земель этой категории в другую) или сведения о необходимости перевода земельного участка из состава земель одной категории в другую	
Условный номер образуемого земельного участка	23:39: 1002006:5:3У167
Номера характерных точек образуемых земельных участков	320,319,318,321
Кадастровый номер земельных участков, из которых образуются земельные участки	23:39: 1002006:5
Площадь образуемого земельного участка кв.м.	762 кв.м.
Способы образования образуемых земельных участков	образование путём раздела исходного земельного участка
Сведения об отнесении (неотнесении) образуемых земельных участков к территории общего пользования	образуемый земельный участок не относится к территории общего пользования
Целевое назначение лесов, вид (виды) разрешенного использования лесного участка, количественные и качественные характеристики лесного участка, сведения о нахождении лесного участка в границах особо защитных участков лесов (в случае, если подготовка проекта межевания территории осуществляется в целях определения местоположения границ образуемых и (или) изменяемых лесных участков)	образуемый земельный участок не находится в границах лесных участков
Условные номера образуемых земельных участков, кадастровые номера или иные ранее присвоенные государственные учетные номера существующих земельных участков, в отношении которых предполагаются их резервирование и (или) изъятие для государственных или муниципальных нужд, их адреса или описание местоположения, перечень и адреса расположенных на таких земельных участках объектов недвижимого имущества (при наличии сведений о них в Едином государственном реестре недвижимости) резервирование и (или) изъятие для государственных или муниципальных нужд земельных участков не предусматривается Перечень кадастровых номеров существующих земельных участков, на которых линейный объект может быть размещен на условиях сервитута, публичного сервитута, их адреса или описание местоположения, перечень и адреса расположенных на таких земельных участках объектов недвижимого имущества (при наличии сведений о них в Едином государственном реестре недвижимости)	-
Сведения об отнесении образуемого земельного участка к определенной категории земель (в том числе в случае, если земельный участок в связи с размещением линейного объекта подлежит отнесению к определенной категории зе-	земли населенных пунктов

Инд. № подл.	Подп. и дата	Взаи. инв. №

Изм.	Кол.уч	Лист	№док.	Подп.	Дата

20-01-П/БП-28-ПМТ-ПЗ

мель в силу закона без необходимости принятия решения о переводе земельного участка из состава земель этой категории в другую) или сведения о необходимости перевода земельного участка из состава земель одной категории в другую	
Условный номер образуемого земельного участка	23:39: 1002006:5:3У168
Номера характерных точек образуемых земельных участков	323,320,321,322
Кадастровый номер земельных участков, из которых образуются земельные участки	23:39: 1002006:5
Площадь образуемого земельного участка кв.м.	763 кв.м.
Способы образования образуемых земельных участков	образование путём раздела исходного земельного участка
Сведения об отнесении (не отнесении) образуемых земельных участков к территории общего пользования	образуемый земельный участок не относится к территории общего пользования
Целевое назначение лесов, вид (виды) разрешенного использования лесного участка, количественные и качественные характеристики лесного участка, сведения о нахождении лесного участка в границах особо защитных участков лесов (в случае, если подготовка проекта межевания территории осуществляется в целях определения местоположения границ образуемых и (или) изменяемых лесных участков)	образуемый земельный участок не находится в границах лесных участков
Условные номера образуемых земельных участков, кадастровые номера или иные ранее присвоенные государственные учетные номера существующих земельных участков, в отношении которых предполагаются их резервирование и (или) изъятие для государственных или муниципальных нужд, их адреса или описание местоположения, перечень и адреса расположенных на таких земельных участках объектов недвижимого имущества (при наличии сведений о них в Едином государственном реестре недвижимости) резервирование и (или) изъятие для государственных или муниципальных нужд земельных участков не предусматривается Перечень кадастровых номеров существующих земельных участков, на которых линейный объект может быть размещен на условиях сервитута, публичного сервитута, их адреса или описание местоположения, перечень и адреса расположенных на таких земельных участках объектов недвижимого имущества (при наличии сведений о них в Едином государственном реестре недвижимости)	-
Сведения об отнесении образуемого земельного участка к определенной категории земель (в том числе в случае, если земельный участок в связи с размещением линейного объекта подлежит отнесению к определенной категории земель в силу закона без необходимости принятия решения о	земли населенных пунктов

Инд. № подл.	Подп. и дата	Взаи. инв. №

Изм.	Кол.уч	Лист	№док.	Подп.	Дата

20-01-П/БП-28-ПМТ-ПЗ

переводе земельного участка из состава земель этой категории в другую) или сведения о необходимости перевода земельного участка из состава земель одной категории в другую	
Условный номер образуемого земельного участка	23:39: 1002006:5:3У169
Номера характерных точек образуемых земельных участков	324,323,322,325
Кадастровый номер земельных участков, из которых образуются земельные участки	23:39: 1002006:5
Площадь образуемого земельного участка кв.м.	763 кв.м.
Способы образования образуемых земельных участков	образование путём раздела исходного земельного участка
Сведения об отнесении (неотнесении) образуемых земельных участков к территории общего пользования	образуемый земельный участок не относится к территории общего пользования
Целевое назначение лесов, вид (виды) разрешенного использования лесного участка, количественные и качественные характеристики лесного участка, сведения о нахождении лесного участка в границах особо защитных участков лесов (в случае, если подготовка проекта межевания территории осуществляется в целях определения местоположения границ образуемых и (или) изменяемых лесных участков)	образуемый земельный участок не находится в границах лесных участков
Условные номера образуемых земельных участков, кадастровые номера или иные ранее присвоенные государственные учетные номера существующих земельных участков, в отношении которых предполагаются их резервирование и (или) изъятие для государственных или муниципальных нужд, их адреса или описание местоположения, перечень и адреса расположенных на таких земельных участках объектов недвижимого имущества (при наличии сведений о них в Едином государственном реестре недвижимости) резервирование и (или) изъятие для государственных или муниципальных нужд земельных участков не предусматривается Перечень кадастровых номеров существующих земельных участков, на которых линейный объект может быть размещен на условиях сервитута, публичного сервитута, их адреса или описание местоположения, перечень и адреса расположенных на таких земельных участках объектов недвижимого имущества (при наличии сведений о них в Едином государственном реестре недвижимости)	-
Сведения об отнесении образуемого земельного участка к определенной категории земель (в том числе в случае, если земельный участок в связи с размещением линейного объекта подлежит отнесению к определенной категории земель в силу закона без необходимости принятия решения о переводе земельного участка из состава земель этой кате-	земли населенных пунктов

Инв. № подл.	Подп. и дата	Взаи. инв. №

Изм.	Кол.уч	Лист	№док.	Подп.	Дата

20-01-П/БП-28-ПМТ-ПЗ

гории в другую) или сведения о необходимости перевода земельного участка из состава земель одной категории в другую	
Условный номер образуемого земельного участка	23:39: 1002006:5:3У170
Номера характерных точек образуемых земельных участков	327,324,325,326
Кадастровый номер земельных участков, из которых образуются земельные участки	23:39: 1002006:5
Площадь образуемого земельного участка кв.м.	763 кв.м.
Способы образования образуемых земельных участков	образование путём раздела исходного земельного участка
Сведения об отнесении (не отнесении) образуемых земельных участков к территории общего пользования	образуемый земельный участок не относится к территории общего пользования
Целевое назначение лесов, вид (виды) разрешенного использования лесного участка, количественные и качественные характеристики лесного участка, сведения о нахождении лесного участка в границах особо защитных участков лесов (в случае, если подготовка проекта межевания территории осуществляется в целях определения местоположения границ образуемых и (или) изменяемых лесных участков)	образуемый земельный участок не находится в границах лесных участков
Условные номера образуемых земельных участков, кадастровые номера или иные ранее присвоенные государственные учетные номера существующих земельных участков, в отношении которых предполагаются их резервирование и (или) изъятие для государственных или муниципальных нужд, их адреса или описание местоположения, перечень и адреса расположенных на таких земельных участках объектов недвижимого имущества (при наличии сведений о них в Едином государственном реестре недвижимости) резервирование и (или) изъятие для государственных или муниципальных нужд земельных участков не предусматривается Перечень кадастровых номеров существующих земельных участков, на которых линейный объект может быть размещен на условиях сервитута, публичного сервитута, их адреса или описание местоположения, перечень и адреса расположенных на таких земельных участках объектов недвижимого имущества (при наличии сведений о них в Едином государственном реестре недвижимости)	-
Сведения об отнесении образуемого земельного участка к определенной категории земель (в том числе в случае, если земельный участок в связи с размещением линейного объекта подлежит отнесению к определенной категории земель в силу закона без необходимости принятия решения о переводе земельного участка из состава земель этой категории в другую) или сведения о необходимости перевода	земли населенных пунктов

Инва. № подл.	Подп. и дата	Взаи. инв. №

Изм.	Кол.уч	Лист	№док.	Подп.	Дата

20-01-П/БП-28-ПМТ-ПЗ

земельного участка из состава земель одной категории в другую	
Условный номер образуемого земельного участка	23:39: 1002006:5:3У171
Номера характерных точек образуемых земельных участков	328,327,326,329
Кадастровый номер земельных участков, из которых образуются земельные участки	23:39: 1002006:5
Площадь образуемого земельного участка кв.м.	763 кв.м.
Способы образования образуемых земельных участков	образование путём раздела исходного земельного участка
Сведения об отнесении (не отнесении) образуемых земельных участков к территории общего пользования	образуемый земельный участок не относится к территории общего пользования
Целевое назначение лесов, вид (виды) разрешенного использования лесного участка, количественные и качественные характеристики лесного участка, сведения о нахождении лесного участка в границах особо защитных участков лесов (в случае, если подготовка проекта межевания территории осуществляется в целях определения местоположения границ образуемых и (или) изменяемых лесных участков)	образуемый земельный участок не находится в границах лесных участков
Условные номера образуемых земельных участков, кадастровые номера или иные ранее присвоенные государственные учетные номера существующих земельных участков, в отношении которых предполагаются их резервирование и (или) изъятие для государственных или муниципальных нужд, их адреса или описание местоположения, перечень и адреса расположенных на таких земельных участках объектов недвижимого имущества (при наличии сведений о них в Едином государственном реестре недвижимости) резервирование и (или) изъятие для государственных или муниципальных нужд земельных участков не предусматривается Перечень кадастровых номеров существующих земельных участков, на которых линейный объект может быть размещен на условиях сервитута, публичного сервитута, их адреса или описание местоположения, перечень и адреса расположенных на таких земельных участках объектов недвижимого имущества (при наличии сведений о них в Едином государственном реестре недвижимости)	-
Сведения об отнесении образуемого земельного участка к определенной категории земель (в том числе в случае, если земельный участок в связи с размещением линейного объекта подлежит отнесению к определенной категории земель в силу закона без необходимости принятия решения о переводе земельного участка из состава земель этой категории в другую) или сведения о необходимости перевода земельного участка из состава земель одной категории в	земли населенных пунктов

Инва. № подл.	Подп. и дата	Взаи. инв. №

Изм.	Кол.уч	Лист	№док.	Подп.	Дата

20-01-П/БП-28-ПМТ-ПЗ

другую	
Условный номер образуемого земельного участка	23:39: 1002006:5:3У172
Номера характерных точек образуемых земельных участков	331,328,329,330
Кадастровый номер земельных участков, из которых образуются земельные участки	23:39: 1002006:5
Площадь образуемого земельного участка кв.м.	762 кв.м.
Способы образования образуемых земельных участков	образование путём раздела исходного земельного участка
Сведения об отнесении (не отнесении) образуемых земельных участков к территории общего пользования	образуемый земельный участок не относится к территории общего пользования
Целевое назначение лесов, вид (виды) разрешенного использования лесного участка, количественные и качественные характеристики лесного участка, сведения о нахождении лесного участка в границах особо защитных участков лесов (в случае, если подготовка проекта межевания территории осуществляется в целях определения местоположения границ образуемых и (или) изменяемых лесных участков)	образуемый земельный участок не находится в границах лесных участков
Условные номера образуемых земельных участков, кадастровые номера или иные ранее присвоенные государственные учетные номера существующих земельных участков, в отношении которых предполагаются их резервирование и (или) изъятие для государственных или муниципальных нужд, их адреса или описание местоположения, перечень и адреса расположенных на таких земельных участках объектов недвижимого имущества (при наличии сведений о них в Едином государственном реестре недвижимости) резервирование и (или) изъятие для государственных или муниципальных нужд земельных участков не предусматривается Перечень кадастровых номеров существующих земельных участков, на которых линейный объект может быть размещен на условиях сервитута, публичного сервитута, их адреса или описание местоположения, перечень и адреса расположенных на таких земельных участках объектов недвижимого имущества (при наличии сведений о них в Едином государственном реестре недвижимости)	-
Сведения об отнесении образуемого земельного участка к определенной категории земель (в том числе в случае, если земельный участок в связи с размещением линейного объекта подлежит отнесению к определенной категории земель в силу закона без необходимости принятия решения о переводе земельного участка из состава земель этой категории в другую) или сведения о необходимости перевода земельного участка из состава земель одной категории в другую	земли населенных пунктов

Инва. № подл.	Подп. и дата	Взаи. инв. №

Изм.	Кол.уч	Лист	№док.	Подп.	Дата

20-01-П/БП-28-ПМТ-ПЗ

Условный номер образуемого земельного участка	23:39: 1002006:5:3У173
Номера характерных точек образуемых земельных участков	332,331,330,338,337
Кадастровый номер земельных участков, из которых образуются земельные участки	23:39: 1002006:5
Площадь образуемого земельного участка кв.м.	758 кв.м.
Способы образования образуемых земельных участков	образование путём раздела исходного земельного участка
Сведения об отнесении (не отнесении) образуемых земельных участков к территории общего пользования	образуемый земельный участок не относится к территории общего пользования
Целевое назначение лесов, вид (виды) разрешенного использования лесного участка, количественные и качественные характеристики лесного участка, сведения о нахождении лесного участка в границах особо защитных участков лесов (в случае, если подготовка проекта межевания территории осуществляется в целях определения местоположения границ образуемых и (или) изменяемых лесных участков)	образуемый земельный участок не находится в границах лесных участков
Условные номера образуемых земельных участков, кадастровые номера или иные ранее присвоенные государственные учетные номера существующих земельных участков, в отношении которых предполагаются их резервирование и (или) изъятие для государственных или муниципальных нужд, их адреса или описание местоположения, перечень и адреса расположенных на таких земельных участках объектов недвижимого имущества (при наличии сведений о них в Едином государственном реестре недвижимости) резервирование и (или) изъятие для государственных или муниципальных нужд земельных участков не предусматривается Перечень кадастровых номеров существующих земельных участков, на которых линейный объект может быть размещен на условиях сервитута, публичного сервитута, их адреса или описание местоположения, перечень и адреса расположенных на таких земельных участках объектов недвижимого имущества (при наличии сведений о них в Едином государственном реестре недвижимости)	-
Сведения об отнесении образуемого земельного участка к определенной категории земель (в том числе в случае, если земельный участок в связи с размещением линейного объекта подлежит отнесению к определенной категории земель в силу закона без необходимости принятия решения о переводе земельного участка из состава земель этой категории в другую) или сведения о необходимости перевода земельного участка из состава земель одной категории в другую	земли населенных пунктов
Условный номер образуемого земельного участка	23:39: 1002006:5:3У174

Инва. № подл.	Подп. и дата	Взаи. инв. №

Изм.	Кол.уч	Лист	№док.	Подп.	Дата

20-01-П/БП-28-ПМТ-ПЗ

Номера характерных точек образуемых земельных участков	335,332,337,336
Кадастровый номер земельных участков, из которых образуются земельные участки	23:39: 1002006:5
Площадь образуемого земельного участка кв.м.	766 кв.м.
Способы образования образуемых земельных участков	образование путём раздела исходного земельного участка
Сведения об отнесении (не отнесении) образуемых земельных участков к территории общего пользования	образуемый земельный участок не относится к территории общего пользования
Целевое назначение лесов, вид (виды) разрешенного использования лесного участка, количественные и качественные характеристики лесного участка, сведения о нахождении лесного участка в границах особо защитных участков лесов (в случае, если подготовка проекта межевания территории осуществляется в целях определения местоположения границ образуемых и (или) изменяемых лесных участков)	образуемый земельный участок не находится в границах лесных участков
Условные номера образуемых земельных участков, кадастровые номера или иные ранее присвоенные государственные учетные номера существующих земельных участков, в отношении которых предполагаются их резервирование и (или) изъятие для государственных или муниципальных нужд, их адреса или описание местоположения, перечень и адреса расположенных на таких земельных участках объектов недвижимого имущества (при наличии сведений о них в Едином государственном реестре недвижимости) резервирование и (или) изъятие для государственных или муниципальных нужд земельных участков не предусматривается Перечень кадастровых номеров существующих земельных участков, на которых линейный объект может быть размещен на условиях сервитута, публичного сервитута, их адреса или описание местоположения, перечень и адреса расположенных на таких земельных участках объектов недвижимого имущества (при наличии сведений о них в Едином государственном реестре недвижимости)	-
Сведения об отнесении образуемого земельного участка к определенной категории земель (в том числе в случае, если земельный участок в связи с размещением линейного объекта подлежит отнесению к определенной категории земель в силу закона без необходимости принятия решения о переводе земельного участка из состава земель этой категории в другую) или сведения о необходимости перевода земельного участка из состава земель одной категории в другую	земли населенных пунктов
Условный номер образуемого земельного участка	23:39: 1002006:5:3У175
Номера характерных точек образуемых земельных участков	336,337,338,339

Инв. № подл.	Подп. и дата	Взаи. инв. №

Изм.	Кол.уч	Лист	№док.	Подп.	Дата

20-01-П/БП-28-ПМТ-ПЗ

ков	
Кадастровый номер земельных участков, из которых образуются земельные участки	23:39: 1002006:5
Площадь образуемого земельного участка кв.м.	765 кв.м.
Способы образования образуемых земельных участков	образование путём раздела исходного земельного участка
Сведения об отнесении (не отнесении) образуемых земельных участков к территории общего пользования	образуемый земельный участок не относится к территории общего пользования
Целевое назначение лесов, вид (виды) разрешенного использования лесного участка, количественные и качественные характеристики лесного участка, сведения о нахождении лесного участка в границах особо защитных участков лесов (в случае, если подготовка проекта межевания территории осуществляется в целях определения местоположения границ образуемых и (или) изменяемых лесных участков)	образуемый земельный участок не находится в границах лесных участков
Условные номера образуемых земельных участков, кадастровые номера или иные ранее присвоенные государственные учетные номера существующих земельных участков, в отношении которых предполагаются их резервирование и (или) изъятие для государственных или муниципальных нужд, их адреса или описание местоположения, перечень и адреса расположенных на таких земельных участках объектов недвижимого имущества (при наличии сведений о них в Едином государственном реестре недвижимости) резервирование и (или) изъятие для государственных или муниципальных нужд земельных участков не предусматривается Перечень кадастровых номеров существующих земельных участков, на которых линейный объект может быть размещен на условиях сервитута, публичного сервитута, их адреса или описание местоположения, перечень и адреса расположенных на таких земельных участках объектов недвижимого имущества (при наличии сведений о них в Едином государственном реестре недвижимости)	-
Сведения об отнесении образуемого земельного участка к определенной категории земель (в том числе в случае, если земельный участок в связи с размещением линейного объекта подлежит отнесению к определенной категории земель в силу закона без необходимости принятия решения о переводе земельного участка из состава земель этой категории в другую) или сведения о необходимости перевода земельного участка из состава земель одной категории в другую	земли населенных пунктов
Условный номер образуемого земельного участка	23:39: 1002006:5:3У176
Номера характерных точек образуемых земельных участков	340,341,379,380

Инд. № подл.	Подп. и дата	Взаи. инв. №

Изм.	Кол.уч	Лист	№док.	Подп.	Дата

20-01-П/БП-28-ПМТ-ПЗ

Кадастровый номер земельных участков, из которых образуются земельные участки	23:39: 1002006:5
Площадь образуемого земельного участка кв.м.	724 кв.м.
Способы образования образуемых земельных участков	образование путём раздела исходного земельного участка
Сведения об отнесении (не отнесении) образуемых земельных участков к территории общего пользования	образуемый земельный участок не относится к территории общего пользования
Целевое назначение лесов, вид (виды) разрешенного использования лесного участка, количественные и качественные характеристики лесного участка, сведения о нахождении лесного участка в границах особо защитных участков лесов (в случае, если подготовка проекта межевания территории осуществляется в целях определения местоположения границ образуемых и (или) изменяемых лесных участков)	образуемый земельный участок не находится в границах лесных участков
Условные номера образуемых земельных участков, кадастровые номера или иные ранее присвоенные государственные учетные номера существующих земельных участков, в отношении которых предполагаются их резервирование и (или) изъятие для государственных или муниципальных нужд, их адреса или описание местоположения, перечень и адреса расположенных на таких земельных участках объектов недвижимого имущества (при наличии сведений о них в Едином государственном реестре недвижимости) резервирование и (или) изъятие для государственных или муниципальных нужд земельных участков не предусматривается Перечень кадастровых номеров существующих земельных участков, на которых линейный объект может быть размещен на условиях сервитута, публичного сервитута, их адреса или описание местоположения, перечень и адреса расположенных на таких земельных участках объектов недвижимого имущества (при наличии сведений о них в Едином государственном реестре недвижимости)	-
Сведения об отнесении образуемого земельного участка к определенной категории земель (в том числе в случае, если земельный участок в связи с размещением линейного объекта подлежит отнесению к определенной категории земель в силу закона без необходимости принятия решения о переводе земельного участка из состава земель этой категории в другую) или сведения о необходимости перевода земельного участка из состава земель одной категории в другую	земли населенных пунктов
Условный номер образуемого земельного участка	23:39: 1002006:5:3У177
Номера характерных точек образуемых земельных участков	380,379,378,381
Кадастровый номер земельных участков, из которых обра-	23:39: 1002006:5

Инв. № подл.	Подп. и дата	Взаи. инв. №

Изм.	Кол.уч	Лист	№док.	Подп.	Дата

20-01-П/БП-28-ПМТ-ПЗ

зуются земельные участки	
Площадь образуемого земельного участка кв.м.	747 кв.м.
Способы образования образуемых земельных участков	образование путём раздела исходного земельного участка
Сведения об отнесении (не отнесении) образуемых земельных участков к территории общего пользования	образуемый земельный участок не относится к территории общего пользования
Целевое назначение лесов, вид (виды) разрешенного использования лесного участка, количественные и качественные характеристики лесного участка, сведения о нахождении лесного участка в границах особо защитных участков лесов (в случае, если подготовка проекта межевания территории осуществляется в целях определения местоположения границ образуемых и (или) изменяемых лесных участков)	образуемый земельный участок не находится в границах лесных участков
Условные номера образуемых земельных участков, кадастровые номера или иные ранее присвоенные государственные учетные номера существующих земельных участков, в отношении которых предполагаются их резервирование и (или) изъятие для государственных или муниципальных нужд, их адреса или описание местоположения, перечень и адреса расположенных на таких земельных участках объектов недвижимого имущества (при наличии сведений о них в Едином государственном реестре недвижимости) резервирование и (или) изъятие для государственных или муниципальных нужд земельных участков не предусматривается Перечень кадастровых номеров существующих земельных участков, на которых линейный объект может быть размещен на условиях сервитута, публичного сервитута, их адреса или описание местоположения, перечень и адреса расположенных на таких земельных участках объектов недвижимого имущества (при наличии сведений о них в Едином государственном реестре недвижимости)	-
Сведения об отнесении образуемого земельного участка к определенной категории земель (в том числе в случае, если земельный участок в связи с размещением линейного объекта подлежит отнесению к определенной категории земель в силу закона без необходимости принятия решения о переводе земельного участка из состава земель этой категории в другую) или сведения о необходимости перевода земельного участка из состава земель одной категории в другую	земли населенных пунктов
Условный номер образуемого земельного участка	23:39: 1002006:5:3У178
Номера характерных точек образуемых земельных участков	341,342,374,378
Кадастровый номер земельных участков, из которых образуются земельные участки	23:39: 1002006:5

Инв. № подл.	Подп. и дата	Взаи. инв. №

Изм.	Кол.уч	Лист	№док.	Подп.	Дата

20-01-П/БП-28-ПМТ-ПЗ

Площадь образуемого земельного участка кв.м.	774 кв.м.
Способы образования образуемых земельных участков	образование путём раздела исходного земельного участка
Сведения об отнесении (не отнесении) образуемых земельных участков к территории общего пользования	образуемый земельный участок не относится к территории общего пользования
Целевое назначение лесов, вид (виды) разрешенного использования лесного участка, количественные и качественные характеристики лесного участка, сведения о нахождении лесного участка в границах особо защитных участков лесов (в случае, если подготовка проекта межевания территории осуществляется в целях определения местоположения границ образуемых и (или) изменяемых лесных участков)	образуемый земельный участок не находится в границах лесных участков
Условные номера образуемых земельных участков, кадастровые номера или иные ранее присвоенные государственные учетные номера существующих земельных участков, в отношении которых предполагаются их резервирование и (или) изъятие для государственных или муниципальных нужд, их адреса или описание местоположения, перечень и адреса расположенных на таких земельных участках объектов недвижимого имущества (при наличии сведений о них в Едином государственном реестре недвижимости) резервирование и (или) изъятие для государственных или муниципальных нужд земельных участков не предусматривается Перечень кадастровых номеров существующих земельных участков, на которых линейный объект может быть размещен на условиях сервитута, публичного сервитута, их адреса или описание местоположения, перечень и адреса расположенных на таких земельных участках объектов недвижимого имущества (при наличии сведений о них в Едином государственном реестре недвижимости)	-
Сведения об отнесении образуемого земельного участка к определенной категории земель (в том числе в случае, если земельный участок в связи с размещением линейного объекта подлежит отнесению к определенной категории земель в силу закона без необходимости принятия решения о переводе земельного участка из состава земель этой категории в другую) или сведения о необходимости перевода земельного участка из состава земель одной категории в другую	земли населенных пунктов
Условный номер образуемого земельного участка	23:39: 1002006:5:3У179
Номера характерных точек образуемых земельных участков	342,343,373,374
Кадастровый номер земельных участков, из которых образуются земельные участки	23:39: 1002006:5
Площадь образуемого земельного участка кв.м.	774 кв.м.

Инв. № подл.	Подп. и дата	Взаи. инв. №

Изм.	Кол.уч	Лист	№док.	Подп.	Дата

20-01-П/БП-28-ПМТ-ПЗ

Способы образования образуемых земельных участков	образование путём раздела исходного земельного участка
Сведения об отнесении (не отнесении) образуемых земельных участков к территории общего пользования	образуемый земельный участок не относится к территории общего пользования
Целевое назначение лесов, вид (виды) разрешенного использования лесного участка, количественные и качественные характеристики лесного участка, сведения о нахождении лесного участка в границах особо защитных участков лесов (в случае, если подготовка проекта межевания территории осуществляется в целях определения местоположения границ образуемых и (или) изменяемых лесных участков)	образуемый земельный участок не находится в границах лесных участков
Условные номера образуемых земельных участков, кадастровые номера или иные ранее присвоенные государственные учетные номера существующих земельных участков, в отношении которых предполагаются их резервирование и (или) изъятие для государственных или муниципальных нужд, их адреса или описание местоположения, перечень и адреса расположенных на таких земельных участках объектов недвижимого имущества (при наличии сведений о них в Едином государственном реестре недвижимости) резервирование и (или) изъятие для государственных или муниципальных нужд земельных участков не предусматривается Перечень кадастровых номеров существующих земельных участков, на которых линейный объект может быть размещен на условиях сервитута, публичного сервитута, их адреса или описание местоположения, перечень и адреса расположенных на таких земельных участках объектов недвижимого имущества (при наличии сведений о них в Едином государственном реестре недвижимости)	-
Сведения об отнесении образуемого земельного участка к определенной категории земель (в том числе в случае, если земельный участок в связи с размещением линейного объекта подлежит отнесению к определенной категории земель в силу закона без необходимости принятия решения о переводе земельного участка из состава земель этой категории в другую) или сведения о необходимости перевода земельного участка из состава земель одной категории в другую	земли населенных пунктов
Условный номер образуемого земельного участка	23:39: 1002006:5:3У180
Номера характерных точек образуемых земельных участков	343,344,370,373
Кадастровый номер земельных участков, из которых образуются земельные участки	23:39: 1002006:5
Площадь образуемого земельного участка кв.м.	774 кв.м.
Способы образования образуемых земельных участков	образование путём раздела исходно-

Инв. № подл.	Подп. и дата	Взаи. инв. №

Изм.	Кол.уч	Лист	№док.	Подп.	Дата

20-01-П/БП-28-ПМТ-ПЗ

	го земельного участка
Сведения об отнесении (не отнесении) образуемых земельных участков к территории общего пользования	образуемый земельный участок не относится к территории общего пользования
Целевое назначение лесов, вид (виды) разрешенного использования лесного участка, количественные и качественные характеристики лесного участка, сведения о нахождении лесного участка в границах особо защитных участков лесов (в случае, если подготовка проекта межевания территории осуществляется в целях определения местоположения границ образуемых и (или) изменяемых лесных участков)	образуемый земельный участок не находится в границах лесных участков
Условные номера образуемых земельных участков, кадастровые номера или иные ранее присвоенные государственные учетные номера существующих земельных участков, в отношении которых предполагаются их резервирование и (или) изъятие для государственных или муниципальных нужд, их адреса или описание местоположения, перечень и адреса расположенных на таких земельных участках объектов недвижимого имущества (при наличии сведений о них в Едином государственном реестре недвижимости) резервирование и (или) изъятие для государственных или муниципальных нужд земельных участков не предусматривается Перечень кадастровых номеров существующих земельных участков, на которых линейный объект может быть размещен на условиях сервитута, публичного сервитута, их адреса или описание местоположения, перечень и адреса расположенных на таких земельных участках объектов недвижимого имущества (при наличии сведений о них в Едином государственном реестре недвижимости)	-
Сведения об отнесении образуемого земельного участка к определенной категории земель (в том числе в случае, если земельный участок в связи с размещением линейного объекта подлежит отнесению к определенной категории земель в силу закона без необходимости принятия решения о переводе земельного участка из состава земель этой категории в другую) или сведения о необходимости перевода земельного участка из состава земель одной категории в другую	земли населенных пунктов
Условный номер образуемого земельного участка	23:39:1002006:4:ЗУ181
Номера характерных точек образуемых земельных участков	344,345,369,370
Кадастровый номер земельных участков, из которых образуются земельные участки	23:39:1002006:4
Площадь образуемого земельного участка кв.м.	774 кв.м.
Способы образования образуемых земельных участков	образование путём раздела исходного земельного участка

Инв. № подл.	Подп. и дата	Взаи. инв. №

Изм.	Кол.уч	Лист	№док.	Подп.	Дата

20-01-П/БП-28-ПМТ-ПЗ

Сведения об отнесении (не отнесении) образуемых земельных участков к территории общего пользования	образуемый земельный участок не относится к территории общего пользования
Целевое назначение лесов, вид (виды) разрешенного использования лесного участка, количественные и качественные характеристики лесного участка, сведения о нахождении лесного участка в границах особо защитных участков лесов (в случае, если подготовка проекта межевания территории осуществляется в целях определения местоположения границ образуемых и (или) изменяемых лесных участков)	образуемый земельный участок не находится в границах лесных участков
Условные номера образуемых земельных участков, кадастровые номера или иные ранее присвоенные государственные учетные номера существующих земельных участков, в отношении которых предполагаются их резервирование и (или) изъятие для государственных или муниципальных нужд, их адреса или описание местоположения, перечень и адреса расположенных на таких земельных участках объектов недвижимого имущества (при наличии сведений о них в Едином государственном реестре недвижимости) резервирование и (или) изъятие для государственных или муниципальных нужд земельных участков не предусматривается Перечень кадастровых номеров существующих земельных участков, на которых линейный объект может быть размещен на условиях сервитута, публичного сервитута, их адреса или описание местоположения, перечень и адреса расположенных на таких земельных участках объектов недвижимого имущества (при наличии сведений о них в Едином государственном реестре недвижимости)	-
Сведения об отнесении образуемого земельного участка к определенной категории земель (в том числе в случае, если земельный участок в связи с размещением линейного объекта подлежит отнесению к определенной категории земель в силу закона без необходимости принятия решения о переводе земельного участка из состава земель этой категории в другую) или сведения о необходимости перевода земельного участка из состава земель одной категории в другую	земли населенных пунктов
Условный номер образуемого земельного участка	23:39: 1002006:5:3У182
Номера характерных точек образуемых земельных участков	345,346,366,369
Кадастровый номер земельных участков, из которых образуются земельные участки	23:39: 1002006:5
Площадь образуемого земельного участка кв.м.	774 кв.м.
Способы образования образуемых земельных участков	образование путём раздела исходного земельного участка
Сведения об отнесении (не отнесении) образуемых земель-	образуемый земельный участок не

Инв. № подл.	Подп. и дата	Взаи. инв. №

Изм.	Кол.уч	Лист	№док.	Подп.	Дата
------	--------	------	-------	-------	------

20-01-П/БП-28-ПМТ-ПЗ

ных участков к территории общего пользования	относится к территории общего пользования
Целевое назначение лесов, вид (виды) разрешенного использования лесного участка, количественные и качественные характеристики лесного участка, сведения о нахождении лесного участка в границах особо защитных участков лесов (в случае, если подготовка проекта межевания территории осуществляется в целях определения местоположения границ образуемых и (или) изменяемых лесных участков)	образуемый земельный участок не находится в границах лесных участков
Условные номера образуемых земельных участков, кадастровые номера или иные ранее присвоенные государственные учетные номера существующих земельных участков, в отношении которых предполагаются их резервирование и (или) изъятие для государственных или муниципальных нужд, их адреса или описание местоположения, перечень и адреса расположенных на таких земельных участках объектов недвижимого имущества (при наличии сведений о них в Едином государственном реестре недвижимости) резервирование и (или) изъятие для государственных или муниципальных нужд земельных участков не предусматривается Перечень кадастровых номеров существующих земельных участков, на которых линейный объект может быть размещен на условиях сервитута, публичного сервитута, их адреса или описание местоположения, перечень и адреса расположенных на таких земельных участках объектов недвижимого имущества (при наличии сведений о них в Едином государственном реестре недвижимости)	-
Сведения об отнесении образуемого земельного участка к определенной категории земель (в том числе в случае, если земельный участок в связи с размещением линейного объекта подлежит отнесению к определенной категории земель в силу закона без необходимости принятия решения о переводе земельного участка из состава земель этой категории в другую) или сведения о необходимости перевода земельного участка из состава земель одной категории в другую	земли населенных пунктов
Условный номер образуемого земельного участка	23:39: 1002006:5:3У183
Номера характерных точек образуемых земельных участков	346,347,365,366
Кадастровый номер земельных участков, из которых образуются земельные участки	23:39: 1002006:5
Площадь образуемого земельного участка кв.м.	774 кв.м.
Способы образования образуемых земельных участков	образование путём раздела исходного земельного участка
Сведения об отнесении (не отнесении) образуемых земельных участков к территории общего пользования	образуемый земельный участок не относится к территории общего

Инв. № подл.	Подп. и дата	Взаи. инв. №	

Изм.	Кол.уч	Лист	№док.	Подп.	Дата

20-01-П/БП-28-ПМТ-ПЗ

	пользования
Целевое назначение лесов, вид (виды) разрешенного использования лесного участка, количественные и качественные характеристики лесного участка, сведения о нахождении лесного участка в границах особо защитных участков лесов (в случае, если подготовка проекта межевания территории осуществляется в целях определения местоположения границ образуемых и (или) изменяемых лесных участков)	образуемый земельный участок не находится в границах лесных участков
Условные номера образуемых земельных участков, кадастровые номера или иные ранее присвоенные государственные учетные номера существующих земельных участков, в отношении которых предполагаются их резервирование и (или) изъятие для государственных или муниципальных нужд, их адреса или описание местоположения, перечень и адреса расположенных на таких земельных участках объектов недвижимого имущества (при наличии сведений о них в Едином государственном реестре недвижимости) резервирование и (или) изъятие для государственных или муниципальных нужд земельных участков не предусматривается Перечень кадастровых номеров существующих земельных участков, на которых линейный объект может быть размещен на условиях сервитута, публичного сервитута, их адреса или описание местоположения, перечень и адреса расположенных на таких земельных участках объектов недвижимого имущества (при наличии сведений о них в Едином государственном реестре недвижимости)	-
Сведения об отнесении образуемого земельного участка к определенной категории земель (в том числе в случае, если земельный участок в связи с размещением линейного объекта подлежит отнесению к определенной категории земель в силу закона без необходимости принятия решения о переводе земельного участка из состава земель этой категории в другую) или сведения о необходимости перевода земельного участка из состава земель одной категории в другую	земли населенных пунктов
Условный номер образуемого земельного участка	23:39: 1002006:5:3У184
Номера характерных точек образуемых земельных участков	347,348,362,365
Кадастровый номер земельных участков, из которых образуются земельные участки	23:39: 1002006:5
Площадь образуемого земельного участка кв.м.	774 кв.м.
Способы образования образуемых земельных участков	образование путём раздела исходного земельного участка
Сведения об отнесении (не отнесении) образуемых земельных участков к территории общего пользования	образуемый земельный участок не относится к территории общего пользования

Инва. № подл.	Подп. и дата	Взаи. инв. №

Изм.	Кол.уч	Лист	№док.	Подп.	Дата
------	--------	------	-------	-------	------

20-01-П/БП-28-ПМТ-ПЗ

Целевое назначение лесов, вид (виды) разрешенного использования лесного участка, количественные и качественные характеристики лесного участка, сведения о нахождении лесного участка в границах особо защитных участков лесов (в случае, если подготовка проекта межевания территории осуществляется в целях определения местоположения границ образуемых и (или) изменяемых лесных участков)	образуемый земельный участок не находится в границах лесных участков
Условные номера образуемых земельных участков, кадастровые номера или иные ранее присвоенные государственные учетные номера существующих земельных участков, в отношении которых предполагаются их резервирование и (или) изъятие для государственных или муниципальных нужд, их адреса или описание местоположения, перечень и адреса расположенных на таких земельных участках объектов недвижимого имущества (при наличии сведений о них в Едином государственном реестре недвижимости) резервирование и (или) изъятие для государственных или муниципальных нужд земельных участков не предусматривается Перечень кадастровых номеров существующих земельных участков, на которых линейный объект может быть размещен на условиях сервитута, публичного сервитута, их адреса или описание местоположения, перечень и адреса расположенных на таких земельных участках объектов недвижимого имущества (при наличии сведений о них в Едином государственном реестре недвижимости)	-
Сведения об отнесении образуемого земельного участка к определенной категории земель (в том числе в случае, если земельный участок в связи с размещением линейного объекта подлежит отнесению к определенной категории земель в силу закона без необходимости принятия решения о переводе земельного участка из состава земель этой категории в другую) или сведения о необходимости перевода земельного участка из состава земель одной категории в другую	земли населенных пунктов
Условный номер образуемого земельного участка	23:39: 1002006:5:3У185
Номера характерных точек образуемых земельных участков	348,349,361,362
Кадастровый номер земельных участков, из которых образуются земельные участки	23:39: 1002006:5
Площадь образуемого земельного участка кв.м.	774 кв.м.
Способы образования образуемых земельных участков	образование путём раздела исходного земельного участка
Сведения об отнесении (не отнесении) образуемых земельных участков к территории общего пользования	образуемый земельный участок не относится к территории общего пользования
Целевое назначение лесов, вид (виды) разрешенного ис-	образуемый земельный участок не

Инв. № подл.	Подп. и дата	Взаи. инв. №

пользования лесного участка, количественные и качественные характеристики лесного участка, сведения о нахождении лесного участка в границах особо защитных участков лесов (в случае, если подготовка проекта межевания территории осуществляется в целях определения местоположения границ образуемых и (или) изменяемых лесных участков)	находится в границах лесных участков
Условные номера образуемых земельных участков, кадастровые номера или иные ранее присвоенные государственные учетные номера существующих земельных участков, в отношении которых предполагаются их резервирование и (или) изъятие для государственных или муниципальных нужд, их адреса или описание местоположения, перечень и адреса расположенных на таких земельных участках объектов недвижимого имущества (при наличии сведений о них в Едином государственном реестре недвижимости) резервирование и (или) изъятие для государственных или муниципальных нужд земельных участков не предусматривается Перечень кадастровых номеров существующих земельных участков, на которых линейный объект может быть размещен на условиях сервитута, публичного сервитута, их адреса или описание местоположения, перечень и адреса расположенных на таких земельных участках объектов недвижимого имущества (при наличии сведений о них в Едином государственном реестре недвижимости)	-
Сведения об отнесении образуемого земельного участка к определенной категории земель (в том числе в случае, если земельный участок в связи с размещением линейного объекта подлежит отнесению к определенной категории земель в силу закона без необходимости принятия решения о переводе земельного участка из состава земель этой категории в другую) или сведения о необходимости перевода земельного участка из состава земель одной категории в другую	земли населенных пунктов
Условный номер образуемого земельного участка	23:39: 1002006:5:3У186
Номера характерных точек образуемых земельных участков	349,350,353,354,361
Кадастровый номер земельных участков, из которых образуются земельные участки	23:39: 1002006:5
Площадь образуемого земельного участка кв.м.	774 кв.м.
Способы образования образуемых земельных участков	образование путём раздела исходного земельного участка
Сведения об отнесении (не отнесении) образуемых земельных участков к территории общего пользования	образуемый земельный участок не относится к территории общего пользования
Целевое назначение лесов, вид (виды) разрешенного использования лесного участка, количественные и качественные характеристики	образуемый земельный участок не находится в границах лесных участков

Инв. № подл.	Подп. и дата	Взаи. инв. №	

Изм.	Кол.уч	Лист	№док.	Подп.	Дата

20-01-П/БП-28-ПМТ-ПЗ

венные характеристики лесного участка, сведения о нахождении лесного участка в границах особо защитных участков лесов (в случае, если подготовка проекта межевания территории осуществляется в целях определения местоположения границ образуемых и (или) изменяемых лесных участков)	ков
Условные номера образуемых земельных участков, кадастровые номера или иные ранее присвоенные государственные учетные номера существующих земельных участков, в отношении которых предполагаются их резервирование и (или) изъятие для государственных или муниципальных нужд, их адреса или описание местоположения, перечень и адреса расположенных на таких земельных участках объектов недвижимого имущества (при наличии сведений о них в Едином государственном реестре недвижимости) резервирование и (или) изъятие для государственных или муниципальных нужд земельных участков не предусматривается Перечень кадастровых номеров существующих земельных участков, на которых линейный объект может быть размещен на условиях сервитута, публичного сервитута, их адреса или описание местоположения, перечень и адреса расположенных на таких земельных участках объектов недвижимого имущества (при наличии сведений о них в Едином государственном реестре недвижимости)	-
Сведения об отнесении образуемого земельного участка к определенной категории земель (в том числе в случае, если земельный участок в связи с размещением линейного объекта подлежит отнесению к определенной категории земель в силу закона без необходимости принятия решения о переводе земельного участка из состава земель этой категории в другую) или сведения о необходимости перевода земельного участка из состава земель одной категории в другую	земли населенных пунктов
Условный номер образуемого земельного участка	23:39: 1002006:5:3У187
Номера характерных точек образуемых земельных участков	350,351,352,353
Кадастровый номер земельных участков, из которых образуются земельные участки	23:39: 1002006:5
Площадь образуемого земельного участка кв.м.	723 кв.м.
Способы образования образуемых земельных участков	образование путём раздела исходного земельного участка
Сведения об отнесении (не отнесении) образуемых земельных участков к территории общего пользования	образуемый земельный участок не относится к территории общего пользования
Целевое назначение лесов, вид (виды) разрешенного использования лесного участка, количественные и качественные характеристики лесного участка, сведения о нахо-	образуемый земельный участок не находится в границах лесных участков

Инва. № подл.	Подп. и дата	Взаи. инв. №

Изм.	Кол.уч	Лист	№док.	Подп.	Дата
------	--------	------	-------	-------	------

20-01-П/БП-28-ПМТ-ПЗ

ждении лесного участка в границах особо защитных участков лесов (в случае, если подготовка проекта межевания территории осуществляется в целях определения местоположения границ образуемых и (или) изменяемых лесных участков)	
Условные номера образуемых земельных участков, кадастровые номера или иные ранее присвоенные государственные учетные номера существующих земельных участков, в отношении которых предполагаются их резервирование и (или) изъятие для государственных или муниципальных нужд, их адреса или описание местоположения, перечень и адреса расположенных на таких земельных участках объектов недвижимого имущества (при наличии сведений о них в Едином государственном реестре недвижимости) резервирование и (или) изъятие для государственных или муниципальных нужд земельных участков не предусматривается Перечень кадастровых номеров существующих земельных участков, на которых линейный объект может быть размещен на условиях сервитута, публичного сервитута, их адреса или описание местоположения, перечень и адреса расположенных на таких земельных участках объектов недвижимого имущества (при наличии сведений о них в Едином государственном реестре недвижимости)	-
Сведения об отнесении образуемого земельного участка к определенной категории земель (в том числе в случае, если земельный участок в связи с размещением линейного объекта подлежит отнесению к определенной категории земель в силу закона без необходимости принятия решения о переводе земельного участка из состава земель этой категории в другую) или сведения о необходимости перевода земельного участка из состава земель одной категории в другую	земли населенных пунктов
Условный номер образуемого земельного участка	23:39: 1002006:5:3У188
Номера характерных точек образуемых земельных участков	353,352,355,354
Кадастровый номер земельных участков, из которых образуются земельные участки	23:39: 1002006:5
Площадь образуемого земельного участка кв.м.	723 кв.м.
Способы образования образуемых земельных участков	образование путём раздела исходного земельного участка
Сведения об отнесении (не отнесении) образуемых земельных участков к территории общего пользования	образуемый земельный участок не относится к территории общего пользования
Целевое назначение лесов, вид (виды) разрешенного использования лесного участка, количественные и качественные характеристики лесного участка, сведения о нахождении лесного участка в границах особо защитных участ-	образуемый земельный участок не находится в границах лесных участков

Инв. № подл.	Подп. и дата	Взаи. инв. №	

Изм.	Кол.уч	Лист	№док.	Подп.	Дата

20-01-П/БП-28-ПМТ-ПЗ

ков лесов (в случае, если подготовка проекта межевания территории осуществляется в целях определения местоположения границ образуемых и (или) изменяемых лесных участков)	
Условные номера образуемых земельных участков, кадастровые номера или иные ранее присвоенные государственные учетные номера существующих земельных участков, в отношении которых предполагаются их резервирование и (или) изъятие для государственных или муниципальных нужд, их адреса или описание местоположения, перечень и адреса расположенных на таких земельных участках объектов недвижимого имущества (при наличии сведений о них в Едином государственном реестре недвижимости) резервирование и (или) изъятие для государственных или муниципальных нужд земельных участков не предусматривается Перечень кадастровых номеров существующих земельных участков, на которых линейный объект может быть размещен на условиях сервитута, публичного сервитута, их адреса или описание местоположения, перечень и адреса расположенных на таких земельных участках объектов недвижимого имущества (при наличии сведений о них в Едином государственном реестре недвижимости)	-
Сведения об отнесении образуемого земельного участка к определенной категории земель (в том числе в случае, если земельный участок в связи с размещением линейного объекта подлежит отнесению к определенной категории земель в силу закона без необходимости принятия решения о переводе земельного участка из состава земель этой категории в другую) или сведения о необходимости перевода земельного участка из состава земель одной категории в другую	земли населенных пунктов
Условный номер образуемого земельного участка	23:39: 1002006:5:3У189
Номера характерных точек образуемых земельных участков	354,355,356,359
Кадастровый номер земельных участков, из которых образуются земельные участки	23:39: 1002006:5
Площадь образуемого земельного участка кв.м.	723 кв.м.
Способы образования образуемых земельных участков	образование путём раздела исходного земельного участка
Сведения об отнесении (не отнесении) образуемых земельных участков к территории общего пользования	образуемый земельный участок не относится к территории общего пользования
Целевое назначение лесов, вид (виды) разрешенного использования лесного участка, количественные и качественные характеристики лесного участка, сведения о нахождении лесного участка в границах особо защитных участков лесов (в случае, если подготовка проекта межевания	образуемый земельный участок не находится в границах лесных участков

Инв. № подл.	Подп. и дата	Взаи. инв. №

Изм.	Кол.уч	Лист	№док.	Подп.	Дата

20-01-П/БП-28-ПМТ-ПЗ

территории осуществляется в целях определения местоположения границ образуемых и (или) изменяемых лесных участков)	
Условные номера образуемых земельных участков, кадастровые номера или иные ранее присвоенные государственные учетные номера существующих земельных участков, в отношении которых предполагаются их резервирование и (или) изъятие для государственных или муниципальных нужд, их адреса или описание местоположения, перечень и адреса расположенных на таких земельных участках объектов недвижимого имущества (при наличии сведений о них в Едином государственном реестре недвижимости) резервирование и (или) изъятие для государственных или муниципальных нужд земельных участков не предусматривается Перечень кадастровых номеров существующих земельных участков, на которых линейный объект может быть размещен на условиях сервитута, публичного сервитута, их адреса или описание местоположения, перечень и адреса расположенных на таких земельных участках объектов недвижимого имущества (при наличии сведений о них в Едином государственном реестре недвижимости)	-
Сведения об отнесении образуемого земельного участка к определенной категории земель (в том числе в случае, если земельный участок в связи с размещением линейного объекта подлежит отнесению к определенной категории земель в силу закона без необходимости принятия решения о переводе земельного участка из состава земель этой категории в другую) или сведения о необходимости перевода земельного участка из состава земель одной категории в другую	земли населенных пунктов
Условный номер образуемого земельного участка	23:39: 1002006:5:3У190
Номера характерных точек образуемых земельных участков	359,356,357,358
Кадастровый номер земельных участков, из которых образуются земельные участки	23:39: 1002006:5
Площадь образуемого земельного участка кв.м.	723 кв.м.
Способы образования образуемых земельных участков	образование путём раздела исходного земельного участка
Сведения об отнесении (не отнесении) образуемых земельных участков к территории общего пользования	образуемый земельный участок не относится к территории общего пользования
Целевое назначение лесов, вид (виды) разрешенного использования лесного участка, количественные и качественные характеристики лесного участка, сведения о нахождении лесного участка в границах особо защитных участков лесов (в случае, если подготовка проекта межевания территории осуществляется в целях определения местоположения границ образуемых и (или) изменяемых лесных участков)	образуемый земельный участок не находится в границах лесных участков

Инв. № подл.	Подп. и дата	Взаи. инв. №

Изм.	Кол.уч	Лист	№док.	Подп.	Дата

20-01-П/БП-28-ПМТ-ПЗ

ложения границ образуемых и (или) изменяемых лесных участков)	
Условные номера образуемых земельных участков, кадастровые номера или иные ранее присвоенные государственные учетные номера существующих земельных участков, в отношении которых предполагаются их резервирование и (или) изъятие для государственных или муниципальных нужд, их адреса или описание местоположения, перечень и адреса расположенных на таких земельных участках объектов недвижимого имущества (при наличии сведений о них в Едином государственном реестре недвижимости) резервирование и (или) изъятие для государственных или муниципальных нужд земельных участков не предусматривается Перечень кадастровых номеров существующих земельных участков, на которых линейный объект может быть размещен на условиях сервитута, публичного сервитута, их адреса или описание местоположения, перечень и адреса расположенных на таких земельных участках объектов недвижимого имущества (при наличии сведений о них в Едином государственном реестре недвижимости)	-
Сведения об отнесении образуемого земельного участка к определенной категории земель (в том числе в случае, если земельный участок в связи с размещением линейного объекта подлежит отнесению к определенной категории земель в силу закона без необходимости принятия решения о переводе земельного участка из состава земель этой категории в другую) или сведения о необходимости перевода земельного участка из состава земель одной категории в другую	земли населенных пунктов
Условный номер образуемого земельного участка	23:39: 1002006:5:3У191
Номера характерных точек образуемых земельных участков	361,354,359,358,360
Кадастровый номер земельных участков, из которых образуются земельные участки	23:39: 1002006:5
Площадь образуемого земельного участка кв.м.	774 кв.м.
Способы образования образуемых земельных участков	образование путём раздела исходного земельного участка
Сведения об отнесении (не отнесении) образуемых земельных участков к территории общего пользования	образуемый земельный участок не относится к территории общего пользования
Целевое назначение лесов, вид (виды) разрешенного использования лесного участка, количественные и качественные характеристики лесного участка, сведения о нахождении лесного участка в границах особо защитных участков лесов (в случае, если подготовка проекта межевания территории осуществляется в целях определения местоположения границ образуемых и (или) изменяемых лесных	образуемый земельный участок не находится в границах лесных участков

Инва. № подл.	Подп. и дата	Взаи. инв. №

Изм.	Кол.уч	Лист	№док.	Подп.	Дата

20-01-П/БП-28-ПМТ-ПЗ

участков)	
Условные номера образуемых земельных участков, кадастровые номера или иные ранее присвоенные государственные учетные номера существующих земельных участков, в отношении которых предполагаются их резервирование и (или) изъятие для государственных или муниципальных нужд, их адреса или описание местоположения, перечень и адреса расположенных на таких земельных участках объектов недвижимого имущества (при наличии сведений о них в Едином государственном реестре недвижимости) резервирование и (или) изъятие для государственных или муниципальных нужд земельных участков не предусматривается Перечень кадастровых номеров существующих земельных участков, на которых линейный объект может быть размещен на условиях сервитута, публичного сервитута, их адреса или описание местоположения, перечень и адреса расположенных на таких земельных участках объектов недвижимого имущества (при наличии сведений о них в Едином государственном реестре недвижимости)	-
Сведения об отнесении образуемого земельного участка к определенной категории земель (в том числе в случае, если земельный участок в связи с размещением линейного объекта подлежит отнесению к определенной категории земель в силу закона без необходимости принятия решения о переводе земельного участка из состава земель этой категории в другую) или сведения о необходимости перевода земельного участка из состава земель одной категории в другую	земли населенных пунктов
Условный номер образуемого земельного участка	23:39: 1002006:5:3У192
Номера характерных точек образуемых земельных участков	362,361,360,363
Кадастровый номер земельных участков, из которых образуются земельные участки	23:39: 1002006:5
Площадь образуемого земельного участка кв.м.	774 кв.м.
Способы образования образуемых земельных участков	образование путём раздела исходного земельного участка
Сведения об отнесении (не отнесении) образуемых земельных участков к территории общего пользования	образуемый земельный участок не относится к территории общего пользования
Целевое назначение лесов, вид (виды) разрешенного использования лесного участка, количественные и качественные характеристики лесного участка, сведения о нахождении лесного участка в границах особо защитных участков лесов (в случае, если подготовка проекта межевания территории осуществляется в целях определения местоположения границ образуемых и (или) изменяемых лесных участков)	образуемый земельный участок не находится в границах лесных участков

Инва. № подл.	Подп. и дата	Взаи. инв. №

Изм.	Кол.уч	Лист	№док.	Подп.	Дата

20-01-П/БП-28-ПМТ-ПЗ

Условные номера образуемых земельных участков, кадастровые номера или иные ранее присвоенные государственные учетные номера существующих земельных участков, в отношении которых предполагаются их резервирование и (или) изъятие для государственных или муниципальных нужд, их адреса или описание местоположения, перечень и адреса расположенных на таких земельных участках объектов недвижимого имущества (при наличии сведений о них в Едином государственном реестре недвижимости) резервирование и (или) изъятие для государственных или муниципальных нужд земельных участков не предусматривается Перечень кадастровых номеров существующих земельных участков, на которых линейный объект может быть размещен на условиях сервитута, публичного сервитута, их адреса или описание местоположения, перечень и адреса расположенных на таких земельных участках объектов недвижимого имущества (при наличии сведений о них в Едином государственном реестре недвижимости)	-
Сведения об отнесении образуемого земельного участка к определенной категории земель (в том числе в случае, если земельный участок в связи с размещением линейного объекта подлежит отнесению к определенной категории земель в силу закона без необходимости принятия решения о переводе земельного участка из состава земель этой категории в другую) или сведения о необходимости перевода земельного участка из состава земель одной категории в другую	земли населенных пунктов
Условный номер образуемого земельного участка	23:39: 1002006:5:3У193
Номера характерных точек образуемых земельных участков	365,362,363,364
Кадастровый номер земельных участков, из которых образуются земельные участки	23:39: 1002006:5
Площадь образуемого земельного участка кв.м.	774 кв.м.
Способы образования образуемых земельных участков	образование путём раздела исходного земельного участка
Сведения об отнесении (не отнесении) образуемых земельных участков к территории общего пользования	образуемый земельный участок не относится к территории общего пользования
Целевое назначение лесов, вид (виды) разрешенного использования лесного участка, количественные и качественные характеристики лесного участка, сведения о нахождении лесного участка в границах особо защитных участков лесов (в случае, если подготовка проекта межевания территории осуществляется в целях определения местоположения границ образуемых и (или) изменяемых лесных участков)	образуемый земельный участок не находится в границах лесных участков
Условные номера образуемых земельных участков, кадаст-	-

Инва. № подл.	Подп. и дата	Взаи. инв. №

Изм.	Кол.уч	Лист	№ док.	Подп.	Дата

20-01-П/БП-28-ПМТ-ПЗ

Лист

196

ровые номера или иные ранее присвоенные государственные учетные номера существующих земельных участков, в отношении которых предполагаются их резервирование и (или) изъятие для государственных или муниципальных нужд, их адреса или описание местоположения, перечень и адреса расположенных на таких земельных участках объектов недвижимого имущества (при наличии сведений о них в Едином государственном реестре недвижимости) резервирование и (или) изъятие для государственных или муниципальных нужд земельных участков не предусматривается Перечень кадастровых номеров существующих земельных участков, на которых линейный объект может быть размещен на условиях сервитута, публичного сервитута, их адреса или описание местоположения, перечень и адреса расположенных на таких земельных участках объектов недвижимого имущества (при наличии сведений о них в Едином государственном реестре недвижимости)

Сведения об отнесении образуемого земельного участка к определенной категории земель (в том числе в случае, если земельный участок в связи с размещением линейного объекта подлежит отнесению к определенной категории земель в силу закона без необходимости принятия решения о переводе земельного участка из состава земель этой категории в другую) или сведения о необходимости перевода земельного участка из состава земель одной категории в другую

земли населенных пунктов

Условный номер образуемого земельного участка

23:39: 1002006:5:3У194

Номера характерных точек образуемых земельных участков

366,365,364,367

Кадастровый номер земельных участков, из которых образуются земельные участки

23:39: 1002006:5

Площадь образуемого земельного участка кв.м.

774 кв.м.

Способы образования образуемых земельных участков

образование путём раздела исходного земельного участка

Сведения об отнесении (не отнесении) образуемых земельных участков к территории общего пользования

образуемый земельный участок не относится к территории общего пользования

Целевое назначение лесов, вид (виды) разрешенного использования лесного участка, количественные и качественные характеристики лесного участка, сведения о нахождении лесного участка в границах особо защитных участков лесов (в случае, если подготовка проекта межевания территории осуществляется в целях определения местоположения границ образуемых и (или) изменяемых лесных участков)

образуемый земельный участок не находится в границах лесных участков

Условные номера образуемых земельных участков, кадастровые номера или иные ранее присвоенные государственные

-

Инд. № подл. Подп. и дата Взаи. инв. №

Изм.	Кол.уч	Лист	№док.	Подп.	Дата

20-01-П/БП-28-ПМТ-ПЗ

Лист

197

ные учетные номера существующих земельных участков, в отношении которых предполагаются их резервирование и (или) изъятие для государственных или муниципальных нужд, их адреса или описание местоположения, перечень и адреса расположенных на таких земельных участках объектов недвижимого имущества (при наличии сведений о них в Едином государственном реестре недвижимости) резервирование и (или) изъятие для государственных или муниципальных нужд земельных участков не предусматривается Перечень кадастровых номеров существующих земельных участков, на которых линейный объект может быть размещен на условиях сервитута, публичного сервитута, их адреса или описание местоположения, перечень и адреса расположенных на таких земельных участках объектов недвижимого имущества (при наличии сведений о них в Едином государственном реестре недвижимости)

Сведения об отнесении образуемого земельного участка к определенной категории земель (в том числе в случае, если земельный участок в связи с размещением линейного объекта подлежит отнесению к определенной категории земель в силу закона без необходимости принятия решения о переводе земельного участка из состава земель этой категории в другую) или сведения о необходимости перевода земельного участка из состава земель одной категории в другую

земли населенных пунктов

Условный номер образуемого земельного участка

23:39: 1002006:5:3У195

Номера характерных точек образуемых земельных участков

369,366,367,368

Кадастровый номер земельных участков, из которых образуются земельные участки

23:39: 1002006:5

Площадь образуемого земельного участка кв.м.

774 кв.м.

Способы образования образуемых земельных участков

образование путём раздела исходного земельного участка

Сведения об отнесении (не отнесении) образуемых земельных участков к территории общего пользования

образуемый земельный участок не относится к территории общего пользования

Целевое назначение лесов, вид (виды) разрешенного использования лесного участка, количественные и качественные характеристики лесного участка, сведения о нахождении лесного участка в границах особо защитных участков лесов (в случае, если подготовка проекта межевания территории осуществляется в целях определения местоположения границ образуемых и (или) изменяемых лесных участков)

образуемый земельный участок не находится в границах лесных участков

Условные номера образуемых земельных участков, кадастровые номера или иные ранее присвоенные государственные учетные номера существующих земельных участков, в

-

Инв. № подл.	Подп. и дата	Взаи. инв. №	

Изм.	Кол.уч	Лист	№док.	Подп.	Дата

20-01-П/БП-28-ПМТ-ПЗ

Лист

198

<p>отношении которых предполагаются их резервирование и (или) изъятие для государственных или муниципальных нужд, их адреса или описание местоположения, перечень и адреса расположенных на таких земельных участках объектов недвижимого имущества (при наличии сведений о них в Едином государственном реестре недвижимости) резервирование и (или) изъятие для государственных или муниципальных нужд земельных участков не предусматривается Перечень кадастровых номеров существующих земельных участков, на которых линейный объект может быть размещен на условиях сервитута, публичного сервитута, их адреса или описание местоположения, перечень и адреса расположенных на таких земельных участках объектов недвижимого имущества (при наличии сведений о них в Едином государственном реестре недвижимости)</p>	
<p>Сведения об отнесении образуемого земельного участка к определенной категории земель (в том числе в случае, если земельный участок в связи с размещением линейного объекта подлежит отнесению к определенной категории земель в силу закона без необходимости принятия решения о переводе земельного участка из состава земель этой категории в другую) или сведения о необходимости перевода земельного участка из состава земель одной категории в другую</p>	земли населенных пунктов
<p>Условный номер образуемого земельного участка</p>	23:39: 1002006:5:3У196
<p>Номера характерных точек образуемых земельных участков</p>	370,369,368,371
<p>Кадастровый номер земельных участков, из которых образуются земельные участки</p>	23:39: 1002006:5
<p>Площадь образуемого земельного участка кв.м.</p>	774 кв.м.
<p>Способы образования образуемых земельных участков</p>	образование путём раздела исходного земельного участка
<p>Сведения об отнесении (не отнесении) образуемых земельных участков к территории общего пользования</p>	образуемый земельный участок не относится к территории общего пользования
<p>Целевое назначение лесов, вид (виды) разрешенного использования лесного участка, количественные и качественные характеристики лесного участка, сведения о нахождении лесного участка в границах особо защитных участков лесов (в случае, если подготовка проекта межевания территории осуществляется в целях определения местоположения границ образуемых и (или) изменяемых лесных участков)</p>	образуемый земельный участок не находится в границах лесных участков
<p>Условные номера образуемых земельных участков, кадастровые номера или иные ранее присвоенные государственные учетные номера существующих земельных участков, в отношении которых предполагаются их резервирование и</p>	-

Инв. № подл.	Подп. и дата	Взаи. инв. №
--------------	--------------	--------------

Изм.	Кол.уч	Лист	№док.	Подп.	Дата	

20-01-П/БП-28-ПМТ-ПЗ

Лист

199

(или) изъятие для государственных или муниципальных нужд, их адреса или описание местоположения, перечень и адреса расположенных на таких земельных участках объектов недвижимого имущества (при наличии сведений о них в Едином государственном реестре недвижимости) резервирование и (или) изъятие для государственных или муниципальных нужд земельных участков не предусматривается Перечень кадастровых номеров существующих земельных участков, на которых линейный объект может быть размещен на условиях сервитута, публичного сервитута, их адреса или описание местоположения, перечень и адреса расположенных на таких земельных участках объектов недвижимого имущества (при наличии сведений о них в Едином государственном реестре недвижимости)

Сведения об отнесении образуемого земельного участка к определенной категории земель (в том числе в случае, если земельный участок в связи с размещением линейного объекта подлежит отнесению к определенной категории земель в силу закона без необходимости принятия решения о переводе земельного участка из состава земель этой категории в другую) или сведения о необходимости перевода земельного участка из состава земель одной категории в другую

земли населенных пунктов

Условный номер образуемого земельного участка

23:39: 1002006:5:3У197

Номера характерных точек образуемых земельных участков

373,370,371,372

Кадастровый номер земельных участков, из которых образуются земельные участки

23:39: 1002006:5

Площадь образуемого земельного участка кв.м.

774 кв.м.

Способы образования образуемых земельных участков

образование путём раздела исходного земельного участка

Сведения об отнесении (не отнесении) образуемых земельных участков к территории общего пользования

образуемый земельный участок не относится к территории общего пользования

Целевое назначение лесов, вид (виды) разрешенного использования лесного участка, количественные и качественные характеристики лесного участка, сведения о нахождении лесного участка в границах особо защитных участков лесов (в случае, если подготовка проекта межевания территории осуществляется в целях определения местоположения границ образуемых и (или) изменяемых лесных участков)

образуемый земельный участок не находится в границах лесных участков

Условные номера образуемых земельных участков, кадастровые номера или иные ранее присвоенные государственные учетные номера существующих земельных участков, в отношении которых предполагаются их резервирование и (или) изъятие для государственных или муниципальных

-

Инва. № подл. Подп. и дата. Взаи. инв. №

Изм.	Кол.уч	Лист	№док.	Подп.	Дата

20-01-П/БП-28-ПМТ-ПЗ

Лист

200

нужд, их адреса или описание местоположения, перечень и адреса расположенных на таких земельных участках объектов недвижимого имущества (при наличии сведений о них в Едином государственном реестре недвижимости) резервирование и (или) изъятие для государственных или муниципальных нужд земельных участков не предусматривается Перечень кадастровых номеров существующих земельных участков, на которых линейный объект может быть размещен на условиях сервитута, публичного сервитута, их адреса или описание местоположения, перечень и адреса расположенных на таких земельных участках объектов недвижимого имущества (при наличии сведений о них в Едином государственном реестре недвижимости)

Сведения об отнесении образуемого земельного участка к определенной категории земель (в том числе в случае, если земельный участок в связи с размещением линейного объекта подлежит отнесению к определенной категории земель в силу закона без необходимости принятия решения о переводе земельного участка из состава земель этой категории в другую) или сведения о необходимости перевода земельного участка из состава земель одной категории в другую

земли населенных пунктов

Условный номер образуемого земельного участка

23:39: 1002006:5:3У198

Номера характерных точек образуемых земельных участков

374,373,372,375

Кадастровый номер земельных участков, из которых образуются земельные участки

23:39: 1002006:5

Площадь образуемого земельного участка кв.м.

774 кв.м.

Способы образования образуемых земельных участков

образование путём раздела исходного земельного участка

Сведения об отнесении (не отнесении) образуемых земельных участков к территории общего пользования

образуемый земельный участок не относится к территории общего пользования

Целевое назначение лесов, вид (виды) разрешенного использования лесного участка, количественные и качественные характеристики лесного участка, сведения о нахождении лесного участка в границах особо защитных участков лесов (в случае, если подготовка проекта межевания территории осуществляется в целях определения местоположения границ образуемых и (или) изменяемых лесных участков)

образуемый земельный участок не находится в границах лесных участков

Условные номера образуемых земельных участков, кадастровые номера или иные ранее присвоенные государственные учетные номера существующих земельных участков, в отношении которых предполагаются их резервирование и (или) изъятие для государственных или муниципальных нужд, их адреса или описание местоположения, перечень и

-

Инв. № подл.	Подп. и дата	Взаи. инв. №	

Изм.	Кол.уч	Лист	№док.	Подп.	Дата

20-01-П/БП-28-ПМТ-ПЗ

Лист

201

адреса расположенных на таких земельных участках объектов недвижимого имущества (при наличии сведений о них в Едином государственном реестре недвижимости) резервирование и (или) изъятие для государственных или муниципальных нужд земельных участков не предусматривается Перечень кадастровых номеров существующих земельных участков, на которых линейный объект может быть размещен на условиях сервитута, публичного сервитута, их адреса или описание местоположения, перечень и адреса расположенных на таких земельных участках объектов недвижимого имущества (при наличии сведений о них в Едином государственном реестре недвижимости)

Сведения об отнесении образуемого земельного участка к определенной категории земель (в том числе в случае, если земельный участок в связи с размещением линейного объекта подлежит отнесению к определенной категории земель в силу закона без необходимости принятия решения о переводе земельного участка из состава земель этой категории в другую) или сведения о необходимости перевода земельного участка из состава земель одной категории в другую

земли населенных пунктов

Условный номер образуемого земельного участка

23:39: 1002006:5:3У199

Номера характерных точек образуемых земельных участков

378,374,375,376,377

Кадастровый номер земельных участков, из которых образуются земельные участки

23:39: 1002006:5

Площадь образуемого земельного участка кв.м.

774 кв.м.

Способы образования образуемых земельных участков

образование путём раздела исходного земельного участка

Сведения об отнесении (не отнесении) образуемых земельных участков к территории общего пользования

образуемый земельный участок не относится к территории общего пользования

Целевое назначение лесов, вид (виды) разрешенного использования лесного участка, количественные и качественные характеристики лесного участка, сведения о нахождении лесного участка в границах особо защитных участков лесов (в случае, если подготовка проекта межевания территории осуществляется в целях определения местоположения границ образуемых и (или) изменяемых лесных участков)

образуемый земельный участок не находится в границах лесных участков

Условные номера образуемых земельных участков, кадастровые номера или иные ранее присвоенные государственные учетные номера существующих земельных участков, в отношении которых предполагаются их резервирование и (или) изъятие для государственных или муниципальных нужд, их адреса или описание местоположения, перечень и адреса расположенных на таких земельных участках объ-

-

Инв. № подл.	Подп. и дата	Взаи. инв. №

Изм.	Кол.уч	Лист	№док.	Подп.	Дата

20-01-П/БП-28-ПМТ-ПЗ

Лист

202

ектов недвижимого имущества (при наличии сведений о них в Едином государственном реестре недвижимости) резервирование и (или) изъятие для государственных или муниципальных нужд земельных участков не предусматривается Перечень кадастровых номеров существующих земельных участков, на которых линейный объект может быть размещен на условиях сервитута, публичного сервитута, их адреса или описание местоположения, перечень и адреса расположенных на таких земельных участках объектов недвижимого имущества (при наличии сведений о них в Едином государственном реестре недвижимости)

Сведения об отнесении образуемого земельного участка к определенной категории земель (в том числе в случае, если земельный участок в связи с размещением линейного объекта подлежит отнесению к определенной категории земель в силу закона без необходимости принятия решения о переводе земельного участка из состава земель этой категории в другую) или сведения о необходимости перевода земельного участка из состава земель одной категории в другую

земли населенных пунктов

Условный номер образуемого земельного участка

23:39: 1002006:5:3У200

Номера характерных точек образуемых земельных участков

381,378,377,382

Кадастровый номер земельных участков, из которых образуются земельные участки

23:39: 1002006:5

Площадь образуемого земельного участка кв.м.

699 кв.м.

Способы образования образуемых земельных участков

образование путём раздела исходного земельного участка

Сведения об отнесении (не отнесении) образуемых земельных участков к территории общего пользования

образуемый земельный участок не относится к территории общего пользования

Целевое назначение лесов, вид (виды) разрешенного использования лесного участка, количественные и качественные характеристики лесного участка, сведения о нахождении лесного участка в границах особо защитных участков лесов (в случае, если подготовка проекта межевания территории осуществляется в целях определения местоположения границ образуемых и (или) изменяемых лесных участков)

образуемый земельный участок не находится в границах лесных участков

Условные номера образуемых земельных участков, кадастровые номера или иные ранее присвоенные государственные учетные номера существующих земельных участков, в отношении которых предполагаются их резервирование и (или) изъятие для государственных или муниципальных нужд, их адреса или описание местоположения, перечень и адреса расположенных на таких земельных участках объектов недвижимого имущества (при наличии сведений о

-

Инва. № подл. Подп. и дата. Взаи. инв. №

Изм.	Кол.уч	Лист	№док.	Подп.	Дата

20-01-П/БП-28-ПМТ-ПЗ

Лист

203

них в Едином государственном реестре недвижимости) резервирование и (или) изъятие для государственных или муниципальных нужд земельных участков не предусматривается Перечень кадастровых номеров существующих земельных участков, на которых линейный объект может быть размещен на условиях сервитута, публичного сервитута, их адреса или описание местоположения, перечень и адреса расположенных на таких земельных участках объектов недвижимого имущества (при наличии сведений о них в Едином государственном реестре недвижимости)

Сведения об отнесении образуемого земельного участка к определенной категории земель (в том числе в случае, если земельный участок в связи с размещением линейного объекта подлежит отнесению к определенной категории земель в силу закона без необходимости принятия решения о переводе земельного участка из состава земель этой категории в другую) или сведения о необходимости перевода земельного участка из состава земель одной категории в другую

земли населенных пунктов

Условный номер образуемого земельного участка

23:39:1002006:5:3У201

Номера характерных точек образуемых земельных участков

382,377,376,383

Кадастровый номер земельных участков, из которых образуются земельные участки

23:39: 1002006:5

Площадь образуемого земельного участка кв.м.

722 кв.м.

Способы образования образуемых земельных участков

образование путём раздела исходного земельного участка

Сведения об отнесении (не отнесении) образуемых земельных участков к территории общего пользования

образуемый земельный участок не относится к территории общего пользования

Целевое назначение лесов, вид (виды) разрешенного использования лесного участка, количественные и качественные характеристики лесного участка, сведения о нахождении лесного участка в границах особо защитных участков лесов (в случае, если подготовка проекта межевания территории осуществляется в целях определения местоположения границ образуемых и (или) изменяемых лесных участков)

образуемый земельный участок не находится в границах лесных участков

Условные номера образуемых земельных участков, кадастровые номера или иные ранее присвоенные государственные учетные номера существующих земельных участков, в отношении которых предполагаются их резервирование и (или) изъятие для государственных или муниципальных нужд, их адреса или описание местоположения, перечень и адреса расположенных на таких земельных участках объектов недвижимого имущества (при наличии сведений о них в Едином государственном реестре недвижимости) ре-

-

Инв. № подл.	Подп. и дата	Взаи. инв. №

Изм.	Кол.уч	Лист	№док.	Подп.	Дата

20-01-П/БП-28-ПМТ-ПЗ

Лист

204

резервирование и (или) изъятие для государственных или муниципальных нужд земельных участков не предусматривается Перечень кадастровых номеров существующих земельных участков, на которых линейный объект может быть размещен на условиях сервитута, публичного сервитута, их адреса или описание местоположения, перечень и адреса расположенных на таких земельных участках объектов недвижимого имущества (при наличии сведений о них в Едином государственном реестре недвижимости)	
Сведения об отнесении образуемого земельного участка к определенной категории земель (в том числе в случае, если земельный участок в связи с размещением линейного объекта подлежит отнесению к определенной категории земель в силу закона без необходимости принятия решения о переводе земельного участка из состава земель этой категории в другую) или сведения о необходимости перевода земельного участка из состава земель одной категории в другую	земли населенных пунктов
Условный номер образуемого земельного участка	23:39:1002006:5:3У202
Номера характерных точек образуемых земельных участков	384,385,436,437
Кадастровый номер земельных участков, из которых образуются земельные участки	23:39: 1002006:5
Площадь образуемого земельного участка кв.м.	783 кв.м.
Способы образования образуемых земельных участков	образование путём раздела исходного земельного участка
Сведения об отнесении (не отнесении) образуемых земельных участков к территории общего пользования	образуемый земельный участок не относится к территории общего пользования
Целевое назначение лесов, вид (виды) разрешенного использования лесного участка, количественные и качественные характеристики лесного участка, сведения о нахождении лесного участка в границах особо защитных участков лесов (в случае, если подготовка проекта межевания территории осуществляется в целях определения местоположения границ образуемых и (или) изменяемых лесных участков)	образуемый земельный участок не находится в границах лесных участков
Условные номера образуемых земельных участков, кадастровые номера или иные ранее присвоенные государственные учетные номера существующих земельных участков, в отношении которых предполагаются их резервирование и (или) изъятие для государственных или муниципальных нужд, их адреса или описание местоположения, перечень и адреса расположенных на таких земельных участках объектов недвижимого имущества (при наличии сведений о них в Едином государственном реестре недвижимости) резервирование и (или) изъятие для государственных или	-

Инва. № подл.	Подп. и дата	Взаи. инв. №

Изм.	Кол.уч	Лист	№док.	Подп.	Дата

20-01-П/БП-28-ПМТ-ПЗ

Лист

205

муниципальных нужд земельных участков не предусматривается Перечень кадастровых номеров существующих земельных участков, на которых линейный объект может быть размещен на условиях сервитута, публичного сервитута, их адреса или описание местоположения, перечень и адреса расположенных на таких земельных участках объектов недвижимого имущества (при наличии сведений о них в Едином государственном реестре недвижимости)	
Сведения об отнесении образуемого земельного участка к определенной категории земель (в том числе в случае, если земельный участок в связи с размещением линейного объекта подлежит отнесению к определенной категории земель в силу закона без необходимости принятия решения о переводе земельного участка из состава земель этой категории в другую) или сведения о необходимости перевода земельного участка из состава земель одной категории в другую	земли населенных пунктов
Условный номер образуемого земельного участка	23:39: 1002006:5:3У203
Номера характерных точек образуемых земельных участков	385,386,434,435,436
Кадастровый номер земельных участков, из которых образуются земельные участки	23:39: 1002006:5
Площадь образуемого земельного участка кв.м.	783 кв.м.
Способы образования образуемых земельных участков	образование путём раздела исходного земельного участка
Сведения об отнесении (не отнесении) образуемых земельных участков к территории общего пользования	образуемый земельный участок не относится к территории общего пользования
Целевое назначение лесов, вид (виды) разрешенного использования лесного участка, количественные и качественные характеристики лесного участка, сведения о нахождении лесного участка в границах особо защитных участков лесов (в случае, если подготовка проекта межевания территории осуществляется в целях определения местоположения границ образуемых и (или) изменяемых лесных участков)	образуемый земельный участок не находится в границах лесных участков
Условные номера образуемых земельных участков, кадастровые номера или иные ранее присвоенные государственные учетные номера существующих земельных участков, в отношении которых предполагаются их резервирование и (или) изъятие для государственных или муниципальных нужд, их адреса или описание местоположения, перечень и адреса расположенных на таких земельных участках объектов недвижимого имущества (при наличии сведений о них в Едином государственном реестре недвижимости) резервирование и (или) изъятие для государственных или муниципальных нужд земельных участков не предусматривается	-

Инва. № подл.	Подп. и дата	Взаи. инв. №

Изм.	Кол.уч	Лист	№док.	Подп.	Дата

20-01-П/БП-28-ПМТ-ПЗ

Лист

206

ривается Перечень кадастровых номеров существующих земельных участков, на которых линейный объект может быть размещен на условиях сервитута, публичного сервитута, их адреса или описание местоположения, перечень и адреса расположенных на таких земельных участках объектов недвижимого имущества (при наличии сведений о них в Едином государственном реестре недвижимости)	
Сведения об отнесении образуемого земельного участка к определенной категории земель (в том числе в случае, если земельный участок в связи с размещением линейного объекта подлежит отнесению к определенной категории земель в силу закона без необходимости принятия решения о переводе земельного участка из состава земель этой категории в другую) или сведения о необходимости перевода земельного участка из состава земель одной категории в другую	земли населенных пунктов
Условный номер образуемого земельного участка	23:39: 1002006:5:3У204
Номера характерных точек образуемых земельных участков	386,387,433,434
Кадастровый номер земельных участков, из которых образуются земельные участки	23:39: 1002006:5
Площадь образуемого земельного участка кв.м.	783 кв.м.
Способы образования образуемых земельных участков	образование путём раздела исходного земельного участка
Сведения об отнесении (не отнесении) образуемых земельных участков к территории общего пользования	образуемый земельный участок не относится к территории общего пользования
Целевое назначение лесов, вид (виды) разрешенного использования лесного участка, количественные и качественные характеристики лесного участка, сведения о нахождении лесного участка в границах особо защитных участков лесов (в случае, если подготовка проекта межевания территории осуществляется в целях определения местоположения границ образуемых и (или) изменяемых лесных участков)	образуемый земельный участок не находится в границах лесных участков
Условные номера образуемых земельных участков, кадастровые номера или иные ранее присвоенные государственные учетные номера существующих земельных участков, в отношении которых предполагаются их резервирование и (или) изъятие для государственных или муниципальных нужд, их адреса или описание местоположения, перечень и адреса расположенных на таких земельных участках объектов недвижимого имущества (при наличии сведений о них в Едином государственном реестре недвижимости) резервирование и (или) изъятие для государственных или муниципальных нужд земельных участков не предусматривается Перечень кадастровых номеров существующих	-

Инд. № подл.	Подп. и дата	Взаи. инв. №

Изм.	Кол.уч	Лист	№док.	Подп.	Дата

20-01-П/БП-28-ПМТ-ПЗ

Лист

207

земельных участков, на которых линейный объект может быть размещен на условиях сервитута, публичного сервитута, их адреса или описание местоположения, перечень и адреса расположенных на таких земельных участках объектов недвижимого имущества (при наличии сведений о них в Едином государственном реестре недвижимости)	
Сведения об отнесении образуемого земельного участка к определенной категории земель (в том числе в случае, если земельный участок в связи с размещением линейного объекта подлежит отнесению к определенной категории земель в силу закона без необходимости принятия решения о переводе земельного участка из состава земель этой категории в другую) или сведения о необходимости перевода земельного участка из состава земель одной категории в другую	земли населенных пунктов
Условный номер образуемого земельного участка	23:39: 1002006:5:3У205
Номера характерных точек образуемых земельных участков	387,388,432,433
Кадастровый номер земельных участков, из которых образуются земельные участки	23:39: 1002006:5
Площадь образуемого земельного участка кв.м.	783 кв.м.
Способы образования образуемых земельных участков	образование путём раздела исходного земельного участка
Сведения об отнесении (не отнесении) образуемых земельных участков к территории общего пользования	образуемый земельный участок не относится к территории общего пользования
Целевое назначение лесов, вид (виды) разрешенного использования лесного участка, количественные и качественные характеристики лесного участка, сведения о нахождении лесного участка в границах особо защитных участков лесов (в случае, если подготовка проекта межевания территории осуществляется в целях определения местоположения границ образуемых и (или) изменяемых лесных участков)	образуемый земельный участок не находится в границах лесных участков
Условные номера образуемых земельных участков, кадастровые номера или иные ранее присвоенные государственные учетные номера существующих земельных участков, в отношении которых предполагаются их резервирование и (или) изъятие для государственных или муниципальных нужд, их адреса или описание местоположения, перечень и адреса расположенных на таких земельных участках объектов недвижимого имущества (при наличии сведений о них в Едином государственном реестре недвижимости) резервирование и (или) изъятие для государственных или муниципальных нужд земельных участков не предусматривается Перечень кадастровых номеров существующих земельных участков, на которых линейный объект может	-

Инв. № подл.	Подп. и дата	Взаи. инв. №					Лист
			20-01-П/БП-28-ПМТ-ПЗ				
Изм.	Кол.уч	Лист	№док.	Подп.	Дата		

быть размещен на условиях сервитута, публичного сервитута, их адреса или описание местоположения, перечень и адреса расположенных на таких земельных участках объектов недвижимого имущества (при наличии сведений о них в Едином государственном реестре недвижимости)	
Сведения об отнесении образуемого земельного участка к определенной категории земель (в том числе в случае, если земельный участок в связи с размещением линейного объекта подлежит отнесению к определенной категории земель в силу закона без необходимости принятия решения о переводе земельного участка из состава земель этой категории в другую) или сведения о необходимости перевода земельного участка из состава земель одной категории в другую	земли населенных пунктов
Условный номер образуемого земельного участка	23:39: 1002006:5:3У206
Номера характерных точек образуемых земельных участков	388,389,431,432
Кадастровый номер земельных участков, из которых образуются земельные участки	23:39: 1002006:5
Площадь образуемого земельного участка кв.м.	787 кв.м.
Способы образования образуемых земельных участков	образование путём раздела исходного земельного участка
Сведения об отнесении (не отнесении) образуемых земельных участков к территории общего пользования	образуемый земельный участок не относится к территории общего пользования
Целевое назначение лесов, вид (виды) разрешенного использования лесного участка, количественные и качественные характеристики лесного участка, сведения о нахождении лесного участка в границах особо защитных участков лесов (в случае, если подготовка проекта межевания территории осуществляется в целях определения местоположения границ образуемых и (или) изменяемых лесных участков)	образуемый земельный участок не находится в границах лесных участков
Условные номера образуемых земельных участков, кадастровые номера или иные ранее присвоенные государственные учетные номера существующих земельных участков, в отношении которых предполагаются их резервирование и (или) изъятие для государственных или муниципальных нужд, их адреса или описание местоположения, перечень и адреса расположенных на таких земельных участках объектов недвижимого имущества (при наличии сведений о них в Едином государственном реестре недвижимости) резервирование и (или) изъятие для государственных или муниципальных нужд земельных участков не предусматривается Перечень кадастровых номеров существующих земельных участков, на которых линейный объект может быть размещен на условиях сервитута, публичного серви-	-

Инва. № подл.	Подп. и дата	Взаи. инв. №

Изм.	Кол.уч	Лист	№док.	Подп.	Дата

20-01-П/БП-28-ПМТ-ПЗ

Лист

209

тута, их адреса или описание местоположения, перечень и адреса расположенных на таких земельных участках объектов недвижимого имущества (при наличии сведений о них в Едином государственном реестре недвижимости)	
Сведения об отнесении образуемого земельного участка к определенной категории земель (в том числе в случае, если земельный участок в связи с размещением линейного объекта подлежит отнесению к определенной категории земель в силу закона без необходимости принятия решения о переводе земельного участка из состава земель этой категории в другую) или сведения о необходимости перевода земельного участка из состава земель одной категории в другую	земли населенных пунктов
Условный номер образуемого земельного участка	23:39: 1002006:5:3У207
Номера характерных точек образуемых земельных участков	389,390,430,431
Кадастровый номер земельных участков, из которых образуются земельные участки	23:39: 1002006:5
Площадь образуемого земельного участка кв.м.	786 кв.м.
Способы образования образуемых земельных участков	образование путём раздела исходного земельного участка
Сведения об отнесении (не отнесении) образуемых земельных участков к территории общего пользования	образуемый земельный участок не относится к территории общего пользования
Целевое назначение лесов, вид (виды) разрешенного использования лесного участка, количественные и качественные характеристики лесного участка, сведения о нахождении лесного участка в границах особо защитных участков лесов (в случае, если подготовка проекта межевания территории осуществляется в целях определения местоположения границ образуемых и (или) изменяемых лесных участков)	образуемый земельный участок не находится в границах лесных участков
Условные номера образуемых земельных участков, кадастровые номера или иные ранее присвоенные государственные учетные номера существующих земельных участков, в отношении которых предполагаются их резервирование и (или) изъятие для государственных или муниципальных нужд, их адреса или описание местоположения, перечень и адреса расположенных на таких земельных участках объектов недвижимого имущества (при наличии сведений о них в Едином государственном реестре недвижимости) резервирование и (или) изъятие для государственных или муниципальных нужд земельных участков не предусматривается Перечень кадастровых номеров существующих земельных участков, на которых линейный объект может быть размещен на условиях сервитута, публичного сервитута, их адреса или описание местоположения, перечень и	-

Инд. № подл.	Подп. и дата	Взаи. инв. №

Изм.	Кол.уч	Лист	№док.	Подп.	Дата

20-01-П/БП-28-ПМТ-ПЗ

Лист

210

адреса расположенных на таких земельных участках объектов недвижимого имущества (при наличии сведений о них в Едином государственном реестре недвижимости)	
Сведения об отнесении образуемого земельного участка к определенной категории земель (в том числе в случае, если земельный участок в связи с размещением линейного объекта подлежит отнесению к определенной категории земель в силу закона без необходимости принятия решения о переводе земельного участка из состава земель этой категории в другую) или сведения о необходимости перевода земельного участка из состава земель одной категории в другую	земли населенных пунктов
Условный номер образуемого земельного участка	23:39: 1002006:5:3У208
Номера характерных точек образуемых земельных участков	390,391,429,430
Кадастровый номер земельных участков, из которых образуются земельные участки	23:39: 1002006:5
Площадь образуемого земельного участка кв.м.	786 кв.м.
Способы образования образуемых земельных участков	образование путём раздела исходного земельного участка
Сведения об отнесении (не отнесении) образуемых земельных участков к территории общего пользования	образуемый земельный участок не относится к территории общего пользования
Целевое назначение лесов, вид (виды) разрешенного использования лесного участка, количественные и качественные характеристики лесного участка, сведения о нахождении лесного участка в границах особо защитных участков лесов (в случае, если подготовка проекта межевания территории осуществляется в целях определения местоположения границ образуемых и (или) изменяемых лесных участков)	образуемый земельный участок не находится в границах лесных участков
Условные номера образуемых земельных участков, кадастровые номера или иные ранее присвоенные государственные учетные номера существующих земельных участков, в отношении которых предполагаются их резервирование и (или) изъятие для государственных или муниципальных нужд, их адреса или описание местоположения, перечень и адреса расположенных на таких земельных участках объектов недвижимого имущества (при наличии сведений о них в Едином государственном реестре недвижимости) резервирование и (или) изъятие для государственных или муниципальных нужд земельных участков не предусматривается Перечень кадастровых номеров существующих земельных участков, на которых линейный объект может быть размещен на условиях сервитута, публичного сервитута, их адреса или описание местоположения, перечень и адреса расположенных на таких земельных участках объ-	-

Инва. № подл.	Подп. и дата	Взаи. инв. №

Изм.	Кол.уч	Лист	№док.	Подп.	Дата

20-01-П/БП-28-ПМТ-ПЗ

Лист

211

ектов недвижимого имущества (при наличии сведений о них в Едином государственном реестре недвижимости)	
Сведения об отнесении образуемого земельного участка к определенной категории земель (в том числе в случае, если земельный участок в связи с размещением линейного объекта подлежит отнесению к определенной категории земель в силу закона без необходимости принятия решения о переводе земельного участка из состава земель этой категории в другую) или сведения о необходимости перевода земельного участка из состава земель одной категории в другую	земли населенных пунктов
Условный номер образуемого земельного участка	23:39: 1002006:5:3У209
Номера характерных точек образуемых земельных участков	391,392,428,429
Кадастровый номер земельных участков, из которых образуются земельные участки	23:39: 1002006:5
Площадь образуемого земельного участка кв.м.	785 кв.м.
Способы образования образуемых земельных участков	образование путём раздела исходного земельного участка
Сведения об отнесении (не отнесении) образуемых земельных участков к территории общего пользования	образуемый земельный участок не относится к территории общего пользования
Целевое назначение лесов, вид (виды) разрешенного использования лесного участка, количественные и качественные характеристики лесного участка, сведения о нахождении лесного участка в границах особо защитных участков лесов (в случае, если подготовка проекта межевания территории осуществляется в целях определения местоположения границ образуемых и (или) изменяемых лесных участков)	образуемый земельный участок не находится в границах лесных участков
Условные номера образуемых земельных участков, кадастровые номера или иные ранее присвоенные государственные учетные номера существующих земельных участков, в отношении которых предполагаются их резервирование и (или) изъятие для государственных или муниципальных нужд, их адреса или описание местоположения, перечень и адреса расположенных на таких земельных участках объектов недвижимого имущества (при наличии сведений о них в Едином государственном реестре недвижимости) резервирование и (или) изъятие для государственных или муниципальных нужд земельных участков не предусматривается Перечень кадастровых номеров существующих земельных участков, на которых линейный объект может быть размещен на условиях сервитута, публичного сервитута, их адреса или описание местоположения, перечень и адреса расположенных на таких земельных участках объектов недвижимого имущества (при наличии сведений о	-

Инва. № подл.	Подп. и дата	Взаи. инв. №

Изм.	Кол.уч	Лист	№док.	Подп.	Дата

20-01-П/БП-28-ПМТ-ПЗ

Лист

212

них в Едином государственном реестре недвижимости)	
Сведения об отнесении образуемого земельного участка к определенной категории земель (в том числе в случае, если земельный участок в связи с размещением линейного объекта подлежит отнесению к определенной категории земель в силу закона без необходимости принятия решения о переводе земельного участка из состава земель этой категории в другую) или сведения о необходимости перевода земельного участка из состава земель одной категории в другую	земли населенных пунктов
Условный номер образуемого земельного участка	23:39: 1002006:5:3У210
Номера характерных точек образуемых земельных участков	392,393,427,428
Кадастровый номер земельных участков, из которых образуются земельные участки	23:39: 1002006:5
Площадь образуемого земельного участка кв.м.	785 кв.м.
Способы образования образуемых земельных участков	образование путём раздела исходного земельного участка
Сведения об отнесении (не отнесении) образуемых земельных участков к территории общего пользования	образуемый земельный участок не относится к территории общего пользования
Целевое назначение лесов, вид (виды) разрешенного использования лесного участка, количественные и качественные характеристики лесного участка, сведения о нахождении лесного участка в границах особо защитных участков лесов (в случае, если подготовка проекта межевания территории осуществляется в целях определения местоположения границ образуемых и (или) изменяемых лесных участков)	образуемый земельный участок не находится в границах лесных участков
Условные номера образуемых земельных участков, кадастровые номера или иные ранее присвоенные государственные учетные номера существующих земельных участков, в отношении которых предполагаются их резервирование и (или) изъятие для государственных или муниципальных нужд, их адреса или описание местоположения, перечень и адреса расположенных на таких земельных участках объектов недвижимого имущества (при наличии сведений о них в Едином государственном реестре недвижимости) резервирование и (или) изъятие для государственных или муниципальных нужд земельных участков не предусматривается Перечень кадастровых номеров существующих земельных участков, на которых линейный объект может быть размещен на условиях сервитута, публичного сервитута, их адреса или описание местоположения, перечень и адреса расположенных на таких земельных участках объектов недвижимого имущества (при наличии сведений о них в Едином государственном реестре недвижимости)	-

Инва. № подл.	Подп. и дата	Взаи. инв. №

Изм.	Кол.уч	Лист	№док.	Подп.	Дата

20-01-П/БП-28-ПМТ-ПЗ

Лист

213

Сведения об отнесении образуемого земельного участка к определенной категории земель (в том числе в случае, если земельный участок в связи с размещением линейного объекта подлежит отнесению к определенной категории земель в силу закона без необходимости принятия решения о переводе земельного участка из состава земель этой категории в другую) или сведения о необходимости перевода земельного участка из состава земель одной категории в другую	земли населенных пунктов
Условный номер образуемого земельного участка	23:39: 1002006:5:3У211
Номера характерных точек образуемых земельных участков	393,394,426,427
Кадастровый номер земельных участков, из которых образуются земельные участки	23:39: 1002006:5
Площадь образуемого земельного участка кв.м.	784 кв.м.
Способы образования образуемых земельных участков	образование путём раздела исходного земельного участка
Сведения об отнесении (не отнесении) образуемых земельных участков к территории общего пользования	образуемый земельный участок не относится к территории общего пользования
Целевое назначение лесов, вид (виды) разрешенного использования лесного участка, количественные и качественные характеристики лесного участка, сведения о нахождении лесного участка в границах особо защитных участков лесов (в случае, если подготовка проекта межевания территории осуществляется в целях определения местоположения границ образуемых и (или) изменяемых лесных участков)	образуемый земельный участок не находится в границах лесных участков
Условные номера образуемых земельных участков, кадастровые номера или иные ранее присвоенные государственные учетные номера существующих земельных участков, в отношении которых предполагаются их резервирование и (или) изъятие для государственных или муниципальных нужд, их адреса или описание местоположения, перечень и адреса расположенных на таких земельных участках объектов недвижимого имущества (при наличии сведений о них в Едином государственном реестре недвижимости) резервирование и (или) изъятие для государственных или муниципальных нужд земельных участков не предусматривается Перечень кадастровых номеров существующих земельных участков, на которых линейный объект может быть размещен на условиях сервитута, публичного сервитута, их адреса или описание местоположения, перечень и адреса расположенных на таких земельных участках объектов недвижимого имущества (при наличии сведений о них в Едином государственном реестре недвижимости)	-
Сведения об отнесении образуемого земельного участка к	земли населенных пунктов

Инва. № подл.	Подп. и дата	Взаи. инв. №

Изм.	Кол.уч	Лист	№док.	Подп.	Дата

20-01-П/БП-28-ПМТ-ПЗ

Лист

214

определенной категории земель (в том числе в случае, если земельный участок в связи с размещением линейного объекта подлежит отнесению к определенной категории земель в силу закона без необходимости принятия решения о переводе земельного участка из состава земель этой категории в другую) или сведения о необходимости перевода земельного участка из состава земель одной категории в другую	
Условный номер образуемого земельного участка	23:39: 1002006:5:3У212
Номера характерных точек образуемых земельных участков	394,395,425,426
Кадастровый номер земельных участков, из которых образуются земельные участки	23:39: 1002006:5
Площадь образуемого земельного участка кв.м.	784кв.м.
Способы образования образуемых земельных участков	образование путём раздела исходного земельного участка
Сведения об отнесении (не отнесении) образуемых земельных участков к территории общего пользования	образуемый земельный участок не относится к территории общего пользования
Целевое назначение лесов, вид (виды) разрешенного использования лесного участка, количественные и качественные характеристики лесного участка, сведения о нахождении лесного участка в границах особо защитных участков лесов (в случае, если подготовка проекта межевания территории осуществляется в целях определения местоположения границ образуемых и (или) изменяемых лесных участков)	образуемый земельный участок не находится в границах лесных участков
Условные номера образуемых земельных участков, кадастровые номера или иные ранее присвоенные государственные учетные номера существующих земельных участков, в отношении которых предполагаются их резервирование и (или) изъятие для государственных или муниципальных нужд, их адреса или описание местоположения, перечень и адреса расположенных на таких земельных участках объектов недвижимого имущества (при наличии сведений о них в Едином государственном реестре недвижимости) резервирование и (или) изъятие для государственных или муниципальных нужд земельных участков не предусматривается Перечень кадастровых номеров существующих земельных участков, на которых линейный объект может быть размещен на условиях сервитута, публичного сервитута, их адреса или описание местоположения, перечень и адреса расположенных на таких земельных участках объектов недвижимого имущества (при наличии сведений о них в Едином государственном реестре недвижимости)	-
Сведения об отнесении образуемого земельного участка к определенной категории земель (в том числе в случае, если	земли населенных пунктов

Инва. № подл.	Подп. и дата	Взаи. инв. №

Изм.	Кол.уч	Лист	№док.	Подп.	Дата

20-01-П/БП-28-ПМТ-ПЗ

Лист

215

земельный участок в связи с размещением линейного объекта подлежит отнесению к определенной категории земель в силу закона без необходимости принятия решения о переводе земельного участка из состава земель этой категории в другую) или сведения о необходимости перевода земельного участка из состава земель одной категории в другую	
Условный номер образуемого земельного участка	23:39: 1002006:5:3У213
Номера характерных точек образуемых земельных участков	395,396,424,425
Кадастровый номер земельных участков, из которых образуются земельные участки	23:39: 1002006:5
Площадь образуемого земельного участка кв.м.	783 кв.м.
Способы образования образуемых земельных участков	образование путём раздела исходного земельного участка
Сведения об отнесении (не отнесении) образуемых земельных участков к территории общего пользования	образуемый земельный участок не относится к территории общего пользования
Целевое назначение лесов, вид (виды) разрешенного использования лесного участка, количественные и качественные характеристики лесного участка, сведения о нахождении лесного участка в границах особо защитных участков лесов (в случае, если подготовка проекта межевания территории осуществляется в целях определения местоположения границ образуемых и (или) изменяемых лесных участков)	образуемый земельный участок не находится в границах лесных участков
Условные номера образуемых земельных участков, кадастровые номера или иные ранее присвоенные государственные учетные номера существующих земельных участков, в отношении которых предполагаются их резервирование и (или) изъятие для государственных или муниципальных нужд, их адреса или описание местоположения, перечень и адреса расположенных на таких земельных участках объектов недвижимого имущества (при наличии сведений о них в Едином государственном реестре недвижимости) резервирование и (или) изъятие для государственных или муниципальных нужд земельных участков не предусматривается Перечень кадастровых номеров существующих земельных участков, на которых линейный объект может быть размещен на условиях сервитута, публичного сервитута, их адреса или описание местоположения, перечень и адреса расположенных на таких земельных участках объектов недвижимого имущества (при наличии сведений о них в Едином государственном реестре недвижимости)	-
Сведения об отнесении образуемого земельного участка к определенной категории земель (в том числе в случае, если земельный участок в связи с размещением линейного объ-	земли населенных пунктов

Инва. № подл.	Подп. и дата	Взаи. инв. №

Изм.	Кол.уч	Лист	№док.	Подп.	Дата

20-01-П/БП-28-ПМТ-ПЗ

Лист

216

екта подлежит отнесению к определенной категории земель в силу закона без необходимости принятия решения о переводе земельного участка из состава земель этой категории в другую) или сведения о необходимости перевода земельного участка из состава земель одной категории в другую	
Условный номер образуемого земельного участка	23:39: 1002006:5:3У214
Номера характерных точек образуемых земельных участков	396,397,423,424
Кадастровый номер земельных участков, из которых образуются земельные участки	23:39: 1002006:5
Площадь образуемого земельного участка кв.м.	785 кв.м.
Способы образования образуемых земельных участков	образование путём раздела исходного земельного участка
Сведения об отнесении (не отнесении) образуемых земельных участков к территории общего пользования	образуемый земельный участок не относится к территории общего пользования
Целевое назначение лесов, вид (виды) разрешенного использования лесного участка, количественные и качественные характеристики лесного участка, сведения о нахождении лесного участка в границах особо защитных участков лесов (в случае, если подготовка проекта межевания территории осуществляется в целях определения местоположения границ образуемых и (или) изменяемых лесных участков)	образуемый земельный участок не находится в границах лесных участков
Условные номера образуемых земельных участков, кадастровые номера или иные ранее присвоенные государственные учетные номера существующих земельных участков, в отношении которых предполагаются их резервирование и (или) изъятие для государственных или муниципальных нужд, их адреса или описание местоположения, перечень и адреса расположенных на таких земельных участках объектов недвижимого имущества (при наличии сведений о них в Едином государственном реестре недвижимости) резервирование и (или) изъятие для государственных или муниципальных нужд земельных участков не предусматривается Перечень кадастровых номеров существующих земельных участков, на которых линейный объект может быть размещен на условиях сервитута, публичного сервитута, их адреса или описание местоположения, перечень и адреса расположенных на таких земельных участках объектов недвижимого имущества (при наличии сведений о них в Едином государственном реестре недвижимости)	-
Сведения об отнесении образуемого земельного участка к определенной категории земель (в том числе в случае, если земельный участок в связи с размещением линейного объекта подлежит отнесению к определенной категории зе-	земли населенных пунктов

Инд. № подл.	Подп. и дата	Взаи. инв. №

Изм.	Кол.уч	Лист	№док.	Подп.	Дата

20-01-П/БП-28-ПМТ-ПЗ

Лист

217

мель в силу закона без необходимости принятия решения о переводе земельного участка из состава земель этой категории в другую) или сведения о необходимости перевода земельного участка из состава земель одной категории в другую	
Условный номер образуемого земельного участка	23:39:1002006:5:3У215
Номера характерных точек образуемых земельных участков	397,398,422,423
Кадастровый номер земельных участков, из которых образуются земельные участки	23:39:1002006:5
Площадь образуемого земельного участка кв.м.	784 кв.м.
Способы образования образуемых земельных участков	образование путём раздела исходного земельного участка
Сведения об отнесении (не отнесении) образуемых земельных участков к территории общего пользования	образуемый земельный участок не относится к территории общего пользования
Целевое назначение лесов, вид (виды) разрешенного использования лесного участка, количественные и качественные характеристики лесного участка, сведения о нахождении лесного участка в границах особо защитных участков лесов (в случае, если подготовка проекта межевания территории осуществляется в целях определения местоположения границ образуемых и (или) изменяемых лесных участков)	образуемый земельный участок не находится в границах лесных участков
Условные номера образуемых земельных участков, кадастровые номера или иные ранее присвоенные государственные учетные номера существующих земельных участков, в отношении которых предполагаются их резервирование и (или) изъятие для государственных или муниципальных нужд, их адреса или описание местоположения, перечень и адреса расположенных на таких земельных участках объектов недвижимого имущества (при наличии сведений о них в Едином государственном реестре недвижимости) резервирование и (или) изъятие для государственных или муниципальных нужд земельных участков не предусматривается Перечень кадастровых номеров существующих земельных участков, на которых линейный объект может быть размещен на условиях сервитута, публичного сервитута, их адреса или описание местоположения, перечень и адреса расположенных на таких земельных участках объектов недвижимого имущества (при наличии сведений о них в Едином государственном реестре недвижимости)	-
Сведения об отнесении образуемого земельного участка к определенной категории земель (в том числе в случае, если земельный участок в связи с размещением линейного объекта подлежит отнесению к определенной категории земель в силу закона без необходимости принятия решения о	земли населенных пунктов

Инва. № подл.	Подп. и дата	Взаи. инв. №

Изм.	Кол.уч	Лист	№док.	Подп.	Дата

20-01-П/БП-28-ПМТ-ПЗ

Лист

218

переводе земельного участка из состава земель этой категории в другую) или сведения о необходимости перевода земельного участка из состава земель одной категории в другую	
Условный номер образуемого земельного участка	23:39: 1002006:5:3У216
Номера характерных точек образуемых земельных участков	398,399,421,422
Кадастровый номер земельных участков, из которых образуются земельные участки	23:39: 1002006:5
Площадь образуемого земельного участка кв.м.	784 кв.м.
Способы образования образуемых земельных участков	образование путём раздела исходного земельного участка
Сведения об отнесении (не отнесении) образуемых земельных участков к территории общего пользования	образуемый земельный участок не относится к территории общего пользования
Целевое назначение лесов, вид (виды) разрешенного использования лесного участка, количественные и качественные характеристики лесного участка, сведения о нахождении лесного участка в границах особо защитных участков лесов (в случае, если подготовка проекта межевания территории осуществляется в целях определения местоположения границ образуемых и (или) изменяемых лесных участков)	образуемый земельный участок не находится в границах лесных участков
Условные номера образуемых земельных участков, кадастровые номера или иные ранее присвоенные государственные учетные номера существующих земельных участков, в отношении которых предполагаются их резервирование и (или) изъятие для государственных или муниципальных нужд, их адреса или описание местоположения, перечень и адреса расположенных на таких земельных участках объектов недвижимого имущества (при наличии сведений о них в Едином государственном реестре недвижимости) резервирование и (или) изъятие для государственных или муниципальных нужд земельных участков не предусматривается Перечень кадастровых номеров существующих земельных участков, на которых линейный объект может быть размещен на условиях сервитута, публичного сервитута, их адреса или описание местоположения, перечень и адреса расположенных на таких земельных участках объектов недвижимого имущества (при наличии сведений о них в Едином государственном реестре недвижимости)	-
Сведения об отнесении образуемого земельного участка к определенной категории земель (в том числе в случае, если земельный участок в связи с размещением линейного объекта подлежит отнесению к определенной категории земель в силу закона без необходимости принятия решения о переводе земельного участка из состава земель этой кате-	земли населенных пунктов

Инва. № подл.	Подп. и дата	Взаи. инв. №

Изм.	Кол.уч	Лист	№док.	Подп.	Дата

20-01-П/БП-28-ПМТ-ПЗ

Лист

219

гории в другую) или сведения о необходимости перевода земельного участка из состава земель одной категории в другую	
Условный номер образуемого земельного участка	23:39: 1002006:5:3У217
Номера характерных точек образуемых земельных участков	399,400,420,421
Кадастровый номер земельных участков, из которых образуются земельные участки	23:39: 1002006:5
Площадь образуемого земельного участка кв.м.	783 кв.м.
Способы образования образуемых земельных участков	образование путём раздела исходного земельного участка
Сведения об отнесении (не отнесении) образуемых земельных участков к территории общего пользования	образуемый земельный участок не относится к территории общего пользования
Целевое назначение лесов, вид (виды) разрешенного использования лесного участка, количественные и качественные характеристики лесного участка, сведения о нахождении лесного участка в границах особо защитных участков лесов (в случае, если подготовка проекта межевания территории осуществляется в целях определения местоположения границ образуемых и (или) изменяемых лесных участков)	образуемый земельный участок не находится в границах лесных участков
Условные номера образуемых земельных участков, кадастровые номера или иные ранее присвоенные государственные учетные номера существующих земельных участков, в отношении которых предполагаются их резервирование и (или) изъятие для государственных или муниципальных нужд, их адреса или описание местоположения, перечень и адреса расположенных на таких земельных участках объектов недвижимого имущества (при наличии сведений о них в Едином государственном реестре недвижимости) резервирование и (или) изъятие для государственных или муниципальных нужд земельных участков не предусматривается Перечень кадастровых номеров существующих земельных участков, на которых линейный объект может быть размещен на условиях сервитута, публичного сервитута, их адреса или описание местоположения, перечень и адреса расположенных на таких земельных участках объектов недвижимого имущества (при наличии сведений о них в Едином государственном реестре недвижимости)	-
Сведения об отнесении образуемого земельного участка к определенной категории земель (в том числе в случае, если земельный участок в связи с размещением линейного объекта подлежит отнесению к определенной категории земель в силу закона без необходимости принятия решения о переводе земельного участка из состава земель этой категории в другую) или сведения о необходимости перевода	земли населенных пунктов

Инва. № подл.	Подп. и дата	Взаи. инв. №

Изм.	Кол.уч	Лист	№док.	Подп.	Дата

20-01-П/БП-28-ПМТ-ПЗ

земельного участка из состава земель одной категории в другую	
Условный номер образуемого земельного участка	23:39: 1002006:5:3У218
Номера характерных точек образуемых земельных участков	400,401,419,420
Кадастровый номер земельных участков, из которых образуются земельные участки	23:39: 1002006:5
Площадь образуемого земельного участка кв.м.	783 кв.м.
Способы образования образуемых земельных участков	образование путём раздела исходного земельного участка
Сведения об отнесении (не отнесении) образуемых земельных участков к территории общего пользования	образуемый земельный участок не относится к территории общего пользования
Целевое назначение лесов, вид (виды) разрешенного использования лесного участка, количественные и качественные характеристики лесного участка, сведения о нахождении лесного участка в границах особо защитных участков лесов (в случае, если подготовка проекта межевания территории осуществляется в целях определения местоположения границ образуемых и (или) изменяемых лесных участков)	образуемый земельный участок не находится в границах лесных участков
Условные номера образуемых земельных участков, кадастровые номера или иные ранее присвоенные государственные учетные номера существующих земельных участков, в отношении которых предполагаются их резервирование и (или) изъятие для государственных или муниципальных нужд, их адреса или описание местоположения, перечень и адреса расположенных на таких земельных участках объектов недвижимого имущества (при наличии сведений о них в Едином государственном реестре недвижимости) резервирование и (или) изъятие для государственных или муниципальных нужд земельных участков не предусматривается Перечень кадастровых номеров существующих земельных участков, на которых линейный объект может быть размещен на условиях сервитута, публичного сервитута, их адреса или описание местоположения, перечень и адреса расположенных на таких земельных участках объектов недвижимого имущества (при наличии сведений о них в Едином государственном реестре недвижимости)	-
Сведения об отнесении образуемого земельного участка к определенной категории земель (в том числе в случае, если земельный участок в связи с размещением линейного объекта подлежит отнесению к определенной категории земель в силу закона без необходимости принятия решения о переводе земельного участка из состава земель этой категории в другую) или сведения о необходимости перевода земельного участка из состава земель одной категории в	земли населенных пунктов

Инва. № подл.	Подп. и дата	Взаи. инв. №

Изм.	Кол.уч	Лист	№док.	Подп.	Дата

20-01-П/БП-28-ПМТ-ПЗ

Лист

221

другую	
Условный номер образуемого земельного участка	23:39: 1002006:5:3У219
Номера характерных точек образуемых земельных участков	401,402,418,419
Кадастровый номер земельных участков, из которых образуются земельные участки	23:39: 1002006:5
Площадь образуемого земельного участка кв.м.	784 кв.м.
Способы образования образуемых земельных участков	образование путём раздела исходного земельного участка
Сведения об отнесении (не отнесении) образуемых земельных участков к территории общего пользования	образуемый земельный участок не относится к территории общего пользования
Целевое назначение лесов, вид (виды) разрешенного использования лесного участка, количественные и качественные характеристики лесного участка, сведения о нахождении лесного участка в границах особо защитных участков лесов (в случае, если подготовка проекта межевания территории осуществляется в целях определения местоположения границ образуемых и (или) изменяемых лесных участков)	образуемый земельный участок не находится в границах лесных участков
Условные номера образуемых земельных участков, кадастровые номера или иные ранее присвоенные государственные учетные номера существующих земельных участков, в отношении которых предполагаются их резервирование и (или) изъятие для государственных или муниципальных нужд, их адреса или описание местоположения, перечень и адреса расположенных на таких земельных участках объектов недвижимого имущества (при наличии сведений о них в Едином государственном реестре недвижимости) резервирование и (или) изъятие для государственных или муниципальных нужд земельных участков не предусматривается Перечень кадастровых номеров существующих земельных участков, на которых линейный объект может быть размещен на условиях сервитута, публичного сервитута, их адреса или описание местоположения, перечень и адреса расположенных на таких земельных участках объектов недвижимого имущества (при наличии сведений о них в Едином государственном реестре недвижимости)	-
Сведения об отнесении образуемого земельного участка к определенной категории земель (в том числе в случае, если земельный участок в связи с размещением линейного объекта подлежит отнесению к определенной категории земель в силу закона без необходимости принятия решения о переводе земельного участка из состава земель этой категории в другую) или сведения о необходимости перевода земельного участка из состава земель одной категории в другую	земли населенных пунктов

Индв. № подл.	Подп. и дата	Взаи. инв. №

Изм.	Кол.уч	Лист	№док.	Подп.	Дата

20-01-П/БП-28-ПМТ-ПЗ

Лист

222

Условный номер образуемого земельного участка	23:39:1002006:5:3У220
Номера характерных точек образуемых земельных участков	402,403,417,418
Кадастровый номер земельных участков, из которых образуются земельные участки	23:39:1002006:5
Площадь образуемого земельного участка кв.м.	784 кв.м.
Способы образования образуемых земельных участков	образование путём раздела исходного земельного участка
Сведения об отнесении (не отнесении) образуемых земельных участков к территории общего пользования	образуемый земельный участок не относится к территории общего пользования
Целевое назначение лесов, вид (виды) разрешенного использования лесного участка, количественные и качественные характеристики лесного участка, сведения о нахождении лесного участка в границах особо защитных участков лесов (в случае, если подготовка проекта межевания территории осуществляется в целях определения местоположения границ образуемых и (или) изменяемых лесных участков)	образуемый земельный участок не находится в границах лесных участков
Условные номера образуемых земельных участков, кадастровые номера или иные ранее присвоенные государственные учетные номера существующих земельных участков, в отношении которых предполагаются их резервирование и (или) изъятие для государственных или муниципальных нужд, их адреса или описание местоположения, перечень и адреса расположенных на таких земельных участках объектов недвижимого имущества (при наличии сведений о них в Едином государственном реестре недвижимости) резервирование и (или) изъятие для государственных или муниципальных нужд земельных участков не предусматривается Перечень кадастровых номеров существующих земельных участков, на которых линейный объект может быть размещен на условиях сервитута, публичного сервитута, их адреса или описание местоположения, перечень и адреса расположенных на таких земельных участках объектов недвижимого имущества (при наличии сведений о них в Едином государственном реестре недвижимости)	-
Сведения об отнесении образуемого земельного участка к определенной категории земель (в том числе в случае, если земельный участок в связи с размещением линейного объекта подлежит отнесению к определенной категории земель в силу закона без необходимости принятия решения о переводе земельного участка из состава земель этой категории в другую) или сведения о необходимости перевода земельного участка из состава земель одной категории в другую	земли населенных пунктов
Условный номер образуемого земельного участка	23:39: 1002006:5:3У221

Инд. № подл.	Подп. и дата	Взаи. инв. №

Изм.	Кол.уч	Лист	№док.	Подп.	Дата

20-01-П/БП-28-ПМТ-ПЗ

Лист

223

Номера характерных точек образуемых земельных участков	403,404,416,417
Кадастровый номер земельных участков, из которых образуются земельные участки	23:39: 1002006:5
Площадь образуемого земельного участка кв.м.	783 кв.м.
Способы образования образуемых земельных участков	образование путём раздела исходного земельного участка
Сведения об отнесении (не отнесении) образуемых земельных участков к территории общего пользования	образуемый земельный участок не относится к территории общего пользования
Целевое назначение лесов, вид (виды) разрешенного использования лесного участка, количественные и качественные характеристики лесного участка, сведения о нахождении лесного участка в границах особо защитных участков лесов (в случае, если подготовка проекта межевания территории осуществляется в целях определения местоположения границ образуемых и (или) изменяемых лесных участков)	образуемый земельный участок не находится в границах лесных участков
Условные номера образуемых земельных участков, кадастровые номера или иные ранее присвоенные государственные учетные номера существующих земельных участков, в отношении которых предполагаются их резервирование и (или) изъятие для государственных или муниципальных нужд, их адреса или описание местоположения, перечень и адреса расположенных на таких земельных участках объектов недвижимого имущества (при наличии сведений о них в Едином государственном реестре недвижимости) резервирование и (или) изъятие для государственных или муниципальных нужд земельных участков не предусматривается Перечень кадастровых номеров существующих земельных участков, на которых линейный объект может быть размещен на условиях сервитута, публичного сервитута, их адреса или описание местоположения, перечень и адреса расположенных на таких земельных участках объектов недвижимого имущества (при наличии сведений о них в Едином государственном реестре недвижимости)	-
Сведения об отнесении образуемого земельного участка к определенной категории земель (в том числе в случае, если земельный участок в связи с размещением линейного объекта подлежит отнесению к определенной категории земель в силу закона без необходимости принятия решения о переводе земельного участка из состава земель этой категории в другую) или сведения о необходимости перевода земельного участка из состава земель одной категории в другую	земли населенных пунктов
Условный номер образуемого земельного участка	23:39: 1002006:5:3У222
Номера характерных точек образуемых земельных участков	404,405,415,416

Инв. № подл.	Подп. и дата	Взаи. инв. №	

Изм.	Кол.уч	Лист	№док.	Подп.	Дата

20-01-П/БП-28-ПМТ-ПЗ

Лист

224

ков	
Кадастровый номер земельных участков, из которых образуются земельные участки	23:39: 1002006:5
Площадь образуемого земельного участка кв.м.	783 кв.м.
Способы образования образуемых земельных участков	образование путём раздела исходного земельного участка
Сведения об отнесении (не отнесении) образуемых земельных участков к территории общего пользования	образуемый земельный участок не относится к территории общего пользования
Целевое назначение лесов, вид (виды) разрешенного использования лесного участка, количественные и качественные характеристики лесного участка, сведения о нахождении лесного участка в границах особо защитных участков лесов (в случае, если подготовка проекта межевания территории осуществляется в целях определения местоположения границ образуемых и (или) изменяемых лесных участков)	образуемый земельный участок не находится в границах лесных участков
Условные номера образуемых земельных участков, кадастровые номера или иные ранее присвоенные государственные учетные номера существующих земельных участков, в отношении которых предполагаются их резервирование и (или) изъятие для государственных или муниципальных нужд, их адреса или описание местоположения, перечень и адреса расположенных на таких земельных участках объектов недвижимого имущества (при наличии сведений о них в Едином государственном реестре недвижимости) резервирование и (или) изъятие для государственных или муниципальных нужд земельных участков не предусматривается Перечень кадастровых номеров существующих земельных участков, на которых линейный объект может быть размещен на условиях сервитута, публичного сервитута, их адреса или описание местоположения, перечень и адреса расположенных на таких земельных участках объектов недвижимого имущества (при наличии сведений о них в Едином государственном реестре недвижимости)	-
Сведения об отнесении образуемого земельного участка к определенной категории земель (в том числе в случае, если земельный участок в связи с размещением линейного объекта подлежит отнесению к определенной категории земель в силу закона без необходимости принятия решения о переводе земельного участка из состава земель этой категории в другую) или сведения о необходимости перевода земельного участка из состава земель одной категории в другую	земли населенных пунктов
Условный номер образуемого земельного участка	23:39: 1002006:5:3У223
Номера характерных точек образуемых земельных участков	405,406,414,415

Инд. № подл.	Подп. и дата	Взаи. инв. №

Изм.	Кол.уч	Лист	№док.	Подп.	Дата

20-01-П/БП-28-ПМТ-ПЗ

Лист

225

Кадастровый номер земельных участков, из которых образуются земельные участки	23:39: 1002006:5
Площадь образуемого земельного участка кв.м.	784 кв.м.
Способы образования образуемых земельных участков	образование путём раздела исходного земельного участка
Сведения об отнесении (не отнесении) образуемых земельных участков к территории общего пользования	образуемый земельный участок не относится к территории общего пользования
Целевое назначение лесов, вид (виды) разрешенного использования лесного участка, количественные и качественные характеристики лесного участка, сведения о нахождении лесного участка в границах особо защитных участков лесов (в случае, если подготовка проекта межевания территории осуществляется в целях определения местоположения границ образуемых и (или) изменяемых лесных участков)	образуемый земельный участок не находится в границах лесных участков
Условные номера образуемых земельных участков, кадастровые номера или иные ранее присвоенные государственные учетные номера существующих земельных участков, в отношении которых предполагаются их резервирование и (или) изъятие для государственных или муниципальных нужд, их адреса или описание местоположения, перечень и адреса расположенных на таких земельных участках объектов недвижимого имущества (при наличии сведений о них в Едином государственном реестре недвижимости) резервирование и (или) изъятие для государственных или муниципальных нужд земельных участков не предусматривается Перечень кадастровых номеров существующих земельных участков, на которых линейный объект может быть размещен на условиях сервитута, публичного сервитута, их адреса или описание местоположения, перечень и адреса расположенных на таких земельных участках объектов недвижимого имущества (при наличии сведений о них в Едином государственном реестре недвижимости)	-
Сведения об отнесении образуемого земельного участка к определенной категории земель (в том числе в случае, если земельный участок в связи с размещением линейного объекта подлежит отнесению к определенной категории земель в силу закона без необходимости принятия решения о переводе земельного участка из состава земель этой категории в другую) или сведения о необходимости перевода земельного участка из состава земель одной категории в другую	земли населенных пунктов
Условный номер образуемого земельного участка	23:39: 1002006:5:3У224
Номера характерных точек образуемых земельных участков	406,407,413,414
Кадастровый номер земельных участков, из которых обра-	23:39: 1002006:5

Инв. № подл.	Подп. и дата	Взаи. инв. №

Изм.	Кол.уч	Лист	№док.	Подп.	Дата

20-01-П/БП-28-ПМТ-ПЗ

Лист

226

зуются земельные участки	
Площадь образуемого земельного участка кв.м.	784 кв.м.
Способы образования образуемых земельных участков	образование путём раздела исходного земельного участка
Сведения об отнесении (не отнесении) образуемых земельных участков к территории общего пользования	образуемый земельный участок не относится к территории общего пользования
Целевое назначение лесов, вид (виды) разрешенного использования лесного участка, количественные и качественные характеристики лесного участка, сведения о нахождении лесного участка в границах особо защитных участков лесов (в случае, если подготовка проекта межевания территории осуществляется в целях определения местоположения границ образуемых и (или) изменяемых лесных участков)	образуемый земельный участок не находится в границах лесных участков
Условные номера образуемых земельных участков, кадастровые номера или иные ранее присвоенные государственные учетные номера существующих земельных участков, в отношении которых предполагаются их резервирование и (или) изъятие для государственных или муниципальных нужд, их адреса или описание местоположения, перечень и адреса расположенных на таких земельных участках объектов недвижимого имущества (при наличии сведений о них в Едином государственном реестре недвижимости) резервирование и (или) изъятие для государственных или муниципальных нужд земельных участков не предусматривается Перечень кадастровых номеров существующих земельных участков, на которых линейный объект может быть размещен на условиях сервитута, публичного сервитута, их адреса или описание местоположения, перечень и адреса расположенных на таких земельных участках объектов недвижимого имущества (при наличии сведений о них в Едином государственном реестре недвижимости)	-
Сведения об отнесении образуемого земельного участка к определенной категории земель (в том числе в случае, если земельный участок в связи с размещением линейного объекта подлежит отнесению к определенной категории земель в силу закона без необходимости принятия решения о переводе земельного участка из состава земель этой категории в другую) или сведения о необходимости перевода земельного участка из состава земель одной категории в другую	земли населенных пунктов
Условный номер образуемого земельного участка	23:39: 1002006:5:3У225
Номера характерных точек образуемых земельных участков	407,408,412,413
Кадастровый номер земельных участков, из которых образуются земельные участки	23:39: 1002006:5

Инв. № подл.	Подп. и дата	Взаи. инв. №

Изм.	Кол.уч	Лист	№док.	Подп.	Дата

20-01-П/БП-28-ПМТ-ПЗ

Лист

227

Площадь образуемого земельного участка кв.м.	783 кв.м.
Способы образования образуемых земельных участков	образование путём раздела исходного земельного участка
Сведения об отнесении (не отнесении) образуемых земельных участков к территории общего пользования	образуемый земельный участок не относится к территории общего пользования
Целевое назначение лесов, вид (виды) разрешенного использования лесного участка, количественные и качественные характеристики лесного участка, сведения о нахождении лесного участка в границах особо защитных участков лесов (в случае, если подготовка проекта межевания территории осуществляется в целях определения местоположения границ образуемых и (или) изменяемых лесных участков)	образуемый земельный участок не находится в границах лесных участков
Условные номера образуемых земельных участков, кадастровые номера или иные ранее присвоенные государственные учетные номера существующих земельных участков, в отношении которых предполагаются их резервирование и (или) изъятие для государственных или муниципальных нужд, их адреса или описание местоположения, перечень и адреса расположенных на таких земельных участках объектов недвижимого имущества (при наличии сведений о них в Едином государственном реестре недвижимости) резервирование и (или) изъятие для государственных или муниципальных нужд земельных участков не предусматривается Перечень кадастровых номеров существующих земельных участков, на которых линейный объект может быть размещен на условиях сервитута, публичного сервитута, их адреса или описание местоположения, перечень и адреса расположенных на таких земельных участках объектов недвижимого имущества (при наличии сведений о них в Едином государственном реестре недвижимости)	-
Сведения об отнесении образуемого земельного участка к определенной категории земель (в том числе в случае, если земельный участок в связи с размещением линейного объекта подлежит отнесению к определенной категории земель в силу закона без необходимости принятия решения о переводе земельного участка из состава земель этой категории в другую) или сведения о необходимости перевода земельного участка из состава земель одной категории в другую	земли населенных пунктов
Условный номер образуемого земельного участка	23:39: 1002006:5:3У226
Номера характерных точек образуемых земельных участков	408,409,411,412
Кадастровый номер земельных участков, из которых образуются земельные участки	23:39: 1002006:5
Площадь образуемого земельного участка кв.м.	783 кв.м.

Инв. № подл.	Подп. и дата	Взаи. инв. №	

Изм.	Кол.уч	Лист	№док.	Подп.	Дата

20-01-П/БП-28-ПМТ-ПЗ

Лист

228

Способы образования образуемых земельных участков	образование путём раздела исходного земельного участка
Сведения об отнесении (не отнесении) образуемых земельных участков к территории общего пользования	образуемый земельный участок не относится к территории общего пользования
Целевое назначение лесов, вид (виды) разрешенного использования лесного участка, количественные и качественные характеристики лесного участка, сведения о нахождении лесного участка в границах особо защитных участков лесов (в случае, если подготовка проекта межевания территории осуществляется в целях определения местоположения границ образуемых и (или) изменяемых лесных участков)	образуемый земельный участок не находится в границах лесных участков
Условные номера образуемых земельных участков, кадастровые номера или иные ранее присвоенные государственные учетные номера существующих земельных участков, в отношении которых предполагаются их резервирование и (или) изъятие для государственных или муниципальных нужд, их адреса или описание местоположения, перечень и адреса расположенных на таких земельных участках объектов недвижимого имущества (при наличии сведений о них в Едином государственном реестре недвижимости) резервирование и (или) изъятие для государственных или муниципальных нужд земельных участков не предусматривается Перечень кадастровых номеров существующих земельных участков, на которых линейный объект может быть размещен на условиях сервитута, публичного сервитута, их адреса или описание местоположения, перечень и адреса расположенных на таких земельных участках объектов недвижимого имущества (при наличии сведений о них в Едином государственном реестре недвижимости)	-
Сведения об отнесении образуемого земельного участка к определенной категории земель (в том числе в случае, если земельный участок в связи с размещением линейного объекта подлежит отнесению к определенной категории земель в силу закона без необходимости принятия решения о переводе земельного участка из состава земель этой категории в другую) или сведения о необходимости перевода земельного участка из состава земель одной категории в другую	земли населенных пунктов
Условный номер образуемого земельного участка	23:39: 1002006:5:3У227
Номера характерных точек образуемых земельных участков	409,410,410/1,411
Кадастровый номер земельных участков, из которых образуются земельные участки	23:39: 1002006:5
Площадь образуемого земельного участка кв.м.	785 кв.м.
Способы образования образуемых земельных участков	образование путём раздела исходно-

Инв. № подл.	Подп. и дата	Взаи. инв. №	

Изм.	Кол.уч	Лист	№док.	Подп.	Дата
------	--------	------	-------	-------	------

20-01-П/БП-28-ПМТ-ПЗ

Лист

229

	го земельного участка
Сведения об отнесении (не отнесении) образуемых земельных участков к территории общего пользования	образуемый земельный участок не относится к территории общего пользования
Целевое назначение лесов, вид (виды) разрешенного использования лесного участка, количественные и качественные характеристики лесного участка, сведения о нахождении лесного участка в границах особо защитных участков лесов (в случае, если подготовка проекта межевания территории осуществляется в целях определения местоположения границ образуемых и (или) изменяемых лесных участков)	образуемый земельный участок не находится в границах лесных участков
Условные номера образуемых земельных участков, кадастровые номера или иные ранее присвоенные государственные учетные номера существующих земельных участков, в отношении которых предполагаются их резервирование и (или) изъятие для государственных или муниципальных нужд, их адреса или описание местоположения, перечень и адреса расположенных на таких земельных участках объектов недвижимого имущества (при наличии сведений о них в Едином государственном реестре недвижимости) резервирование и (или) изъятие для государственных или муниципальных нужд земельных участков не предусматривается Перечень кадастровых номеров существующих земельных участков, на которых линейный объект может быть размещен на условиях сервитута, публичного сервитута, их адреса или описание местоположения, перечень и адреса расположенных на таких земельных участках объектов недвижимого имущества (при наличии сведений о них в Едином государственном реестре недвижимости)	-
Сведения об отнесении образуемого земельного участка к определенной категории земель (в том числе в случае, если земельный участок в связи с размещением линейного объекта подлежит отнесению к определенной категории земель в силу закона без необходимости принятия решения о переводе земельного участка из состава земель этой категории в другую) или сведения о необходимости перевода земельного участка из состава земель одной категории в другую	земли населенных пунктов
Условный номер образуемого земельного участка	23:39: 1002006:5:3У228
Номера характерных точек образуемых земельных участков	439,440,478,438
Кадастровый номер земельных участков, из которых образуются земельные участки	23:39: 1002006:5
Площадь образуемого земельного участка кв.м.	844 кв.м.
Способы образования образуемых земельных участков	образование путём раздела исходного земельного участка

Инв. № подл.	Подп. и дата	Взаи. инв. №	

Изм.	Кол.уч	Лист	№док.	Подп.	Дата

20-01-П/БП-28-ПМТ-ПЗ

Лист

230

Сведения об отнесении (не отнесении) образуемых земельных участков к территории общего пользования	образуемый земельный участок не относится к территории общего пользования
Целевое назначение лесов, вид (виды) разрешенного использования лесного участка, количественные и качественные характеристики лесного участка, сведения о нахождении лесного участка в границах особо защитных участков лесов (в случае, если подготовка проекта межевания территории осуществляется в целях определения местоположения границ образуемых и (или) изменяемых лесных участков)	образуемый земельный участок не находится в границах лесных участков
Условные номера образуемых земельных участков, кадастровые номера или иные ранее присвоенные государственные учетные номера существующих земельных участков, в отношении которых предполагаются их резервирование и (или) изъятие для государственных или муниципальных нужд, их адреса или описание местоположения, перечень и адреса расположенных на таких земельных участках объектов недвижимого имущества (при наличии сведений о них в Едином государственном реестре недвижимости) резервирование и (или) изъятие для государственных или муниципальных нужд земельных участков не предусматривается Перечень кадастровых номеров существующих земельных участков, на которых линейный объект может быть размещен на условиях сервитута, публичного сервитута, их адреса или описание местоположения, перечень и адреса расположенных на таких земельных участках объектов недвижимого имущества (при наличии сведений о них в Едином государственном реестре недвижимости)	-
Сведения об отнесении образуемого земельного участка к определенной категории земель (в том числе в случае, если земельный участок в связи с размещением линейного объекта подлежит отнесению к определенной категории земель в силу закона без необходимости принятия решения о переводе земельного участка из состава земель этой категории в другую) или сведения о необходимости перевода земельного участка из состава земель одной категории в другую	земли населенных пунктов
Условный номер образуемого земельного участка	23:39: 1002006:5:3У229
Номера характерных точек образуемых земельных участков	438,478,476,477
Кадастровый номер земельных участков, из которых образуются земельные участки	23:39: 1002006:5
Площадь образуемого земельного участка кв.м.	844 кв.м.
Способы образования образуемых земельных участков	образование путём раздела исходного земельного участка
Сведения об отнесении (не отнесении) образуемых земель-	образуемый земельный участок не

Инв. № подл.	Подп. и дата	Взаи. инв. №	

Изм.	Кол.уч	Лист	№док.	Подп.	Дата

20-01-П/БП-28-ПМТ-ПЗ

Лист

231

ных участков к территории общего пользования	относится к территории общего пользования
Целевое назначение лесов, вид (виды) разрешенного использования лесного участка, количественные и качественные характеристики лесного участка, сведения о нахождении лесного участка в границах особо защитных участков лесов (в случае, если подготовка проекта межевания территории осуществляется в целях определения местоположения границ образуемых и (или) изменяемых лесных участков)	образуемый земельный участок не находится в границах лесных участков
Условные номера образуемых земельных участков, кадастровые номера или иные ранее присвоенные государственные учетные номера существующих земельных участков, в отношении которых предполагаются их резервирование и (или) изъятие для государственных или муниципальных нужд, их адреса или описание местоположения, перечень и адреса расположенных на таких земельных участках объектов недвижимого имущества (при наличии сведений о них в Едином государственном реестре недвижимости) резервирование и (или) изъятие для государственных или муниципальных нужд земельных участков не предусматривается Перечень кадастровых номеров существующих земельных участков, на которых линейный объект может быть размещен на условиях сервитута, публичного сервитута, их адреса или описание местоположения, перечень и адреса расположенных на таких земельных участках объектов недвижимого имущества (при наличии сведений о них в Едином государственном реестре недвижимости)	-
Сведения об отнесении образуемого земельного участка к определенной категории земель (в том числе в случае, если земельный участок в связи с размещением линейного объекта подлежит отнесению к определенной категории земель в силу закона без необходимости принятия решения о переводе земельного участка из состава земель этой категории в другую) или сведения о необходимости перевода земельного участка из состава земель одной категории в другую	земли населенных пунктов
Условный номер образуемого земельного участка	23:39:1002006:5:3У230
Номера характерных точек образуемых земельных участков	440,441,470,476,478
Кадастровый номер земельных участков, из которых образуются земельные участки	23:39:1002006:5
Площадь образуемого земельного участка кв.м.	843 кв.м.
Способы образования образуемых земельных участков	образование путём раздела исходного земельного участка
Сведения об отнесении (не отнесении) образуемых земельных участков к территории общего пользования	образуемый земельный участок не относится к территории общего пользования

Инв. № подл.	Подп. и дата	Взаи. инв. №	

Изм.	Кол.уч	Лист	№док.	Подп.	Дата
------	--------	------	-------	-------	------

20-01-П/БП-28-ПМТ-ПЗ

Лист

232

	пользования
Целевое назначение лесов, вид (виды) разрешенного использования лесного участка, количественные и качественные характеристики лесного участка, сведения о нахождении лесного участка в границах особо защитных участков лесов (в случае, если подготовка проекта межевания территории осуществляется в целях определения местоположения границ образуемых и (или) изменяемых лесных участков)	образуемый земельный участок не находится в границах лесных участков
Условные номера образуемых земельных участков, кадастровые номера или иные ранее присвоенные государственные учетные номера существующих земельных участков, в отношении которых предполагаются их резервирование и (или) изъятие для государственных или муниципальных нужд, их адреса или описание местоположения, перечень и адреса расположенных на таких земельных участках объектов недвижимого имущества (при наличии сведений о них в Едином государственном реестре недвижимости) резервирование и (или) изъятие для государственных или муниципальных нужд земельных участков не предусматривается Перечень кадастровых номеров существующих земельных участков, на которых линейный объект может быть размещен на условиях сервитута, публичного сервитута, их адреса или описание местоположения, перечень и адреса расположенных на таких земельных участках объектов недвижимого имущества (при наличии сведений о них в Едином государственном реестре недвижимости)	-
Сведения об отнесении образуемого земельного участка к определенной категории земель (в том числе в случае, если земельный участок в связи с размещением линейного объекта подлежит отнесению к определенной категории земель в силу закона без необходимости принятия решения о переводе земельного участка из состава земель этой категории в другую) или сведения о необходимости перевода земельного участка из состава земель одной категории в другую	земли населенных пунктов
Условный номер образуемого земельного участка	23:39: 1002006:5:3У231
Номера характерных точек образуемых земельных участков	441,442,469,470
Кадастровый номер земельных участков, из которых образуются земельные участки	23:39: 1002006:5
Площадь образуемого земельного участка кв.м.	843 кв.м.
Способы образования образуемых земельных участков	образование путём раздела исходного земельного участка
Сведения об отнесении (не отнесении) образуемых земельных участков к территории общего пользования	образуемый земельный участок не относится к территории общего пользования

Инва. № подл.	Подп. и дата	Взаи. инв. №	

Изм.	Кол.уч	Лист	№док.	Подп.	Дата

20-01-П/БП-28-ПМТ-ПЗ

Лист

233

Целевое назначение лесов, вид (виды) разрешенного использования лесного участка, количественные и качественные характеристики лесного участка, сведения о нахождении лесного участка в границах особо защитных участков лесов (в случае, если подготовка проекта межевания территории осуществляется в целях определения местоположения границ образуемых и (или) изменяемых лесных участков)	образуемый земельный участок не находится в границах лесных участков
Условные номера образуемых земельных участков, кадастровые номера или иные ранее присвоенные государственные учетные номера существующих земельных участков, в отношении которых предполагаются их резервирование и (или) изъятие для государственных или муниципальных нужд, их адреса или описание местоположения, перечень и адреса расположенных на таких земельных участках объектов недвижимого имущества (при наличии сведений о них в Едином государственном реестре недвижимости) резервирование и (или) изъятие для государственных или муниципальных нужд земельных участков не предусматривается Перечень кадастровых номеров существующих земельных участков, на которых линейный объект может быть размещен на условиях сервитута, публичного сервитута, их адреса или описание местоположения, перечень и адреса расположенных на таких земельных участках объектов недвижимого имущества (при наличии сведений о них в Едином государственном реестре недвижимости)	-
Сведения об отнесении образуемого земельного участка к определенной категории земель (в том числе в случае, если земельный участок в связи с размещением линейного объекта подлежит отнесению к определенной категории земель в силу закона без необходимости принятия решения о переводе земельного участка из состава земель этой категории в другую) или сведения о необходимости перевода земельного участка из состава земель одной категории в другую	земли населенных пунктов
Условный номер образуемого земельного участка	23:39: 1002006:5:3У232
Номера характерных точек образуемых земельных участков	442,443,466,469
Кадастровый номер земельных участков, из которых образуются земельные участки	23:39: 1002006:5
Площадь образуемого земельного участка кв.м.	843 кв.м.
Способы образования образуемых земельных участков	образование путём раздела исходного земельного участка
Сведения об отнесении (не отнесении) образуемых земельных участков к территории общего пользования	образуемый земельный участок не относится к территории общего пользования
Целевое назначение лесов, вид (виды) разрешенного ис-	образуемый земельный участок не

Инв. № подл.	Подп. и дата	Взаи. инв. №

Изм.	Кол.уч	Лист	№док.	Подп.	Дата
------	--------	------	-------	-------	------

20-01-П/БП-28-ПМТ-ПЗ

Лист

234

пользования лесного участка, количественные и качественные характеристики лесного участка, сведения о нахождении лесного участка в границах особо защитных участков лесов (в случае, если подготовка проекта межевания территории осуществляется в целях определения местоположения границ образуемых и (или) изменяемых лесных участков)	находится в границах лесных участков
Условные номера образуемых земельных участков, кадастровые номера или иные ранее присвоенные государственные учетные номера существующих земельных участков, в отношении которых предполагаются их резервирование и (или) изъятие для государственных или муниципальных нужд, их адреса или описание местоположения, перечень и адреса расположенных на таких земельных участках объектов недвижимого имущества (при наличии сведений о них в Едином государственном реестре недвижимости) резервирование и (или) изъятие для государственных или муниципальных нужд земельных участков не предусматривается Перечень кадастровых номеров существующих земельных участков, на которых линейный объект может быть размещен на условиях сервитута, публичного сервитута, их адреса или описание местоположения, перечень и адреса расположенных на таких земельных участках объектов недвижимого имущества (при наличии сведений о них в Едином государственном реестре недвижимости)	-
Сведения об отнесении образуемого земельного участка к определенной категории земель (в том числе в случае, если земельный участок в связи с размещением линейного объекта подлежит отнесению к определенной категории земель в силу закона без необходимости принятия решения о переводе земельного участка из состава земель этой категории в другую) или сведения о необходимости перевода земельного участка из состава земель одной категории в другую	земли населенных пунктов
Условный номер образуемого земельного участка	23:39: 1002006:5:3У233
Номера характерных точек образуемых земельных участков	443,444,465,466
Кадастровый номер земельных участков, из которых образуются земельные участки	23:39: 1002006:5
Площадь образуемого земельного участка кв.м.	843 кв.м.
Способы образования образуемых земельных участков	образование путём раздела исходного земельного участка
Сведения об отнесении (не отнесении) образуемых земельных участков к территории общего пользования	образуемый земельный участок не относится к территории общего пользования
Целевое назначение лесов, вид (виды) разрешенного использования лесного участка, количественные и качественные характеристики лесного участка, сведения о нахождении лесного участка в границах особо защитных участков лесов	образуемый земельный участок не находится в границах лесных участков

Инд. № подл.	Подп. и дата	Взаи. инв. №

Изм.	Кол.уч	Лист	№док.	Подп.	Дата

20-01-П/БП-28-ПМТ-ПЗ

Лист

235

венные характеристики лесного участка, сведения о нахождении лесного участка в границах особо защитных участков лесов (в случае, если подготовка проекта межевания территории осуществляется в целях определения местоположения границ образуемых и (или) изменяемых лесных участков)	ков
Условные номера образуемых земельных участков, кадастровые номера или иные ранее присвоенные государственные учетные номера существующих земельных участков, в отношении которых предполагаются их резервирование и (или) изъятие для государственных или муниципальных нужд, их адреса или описание местоположения, перечень и адреса расположенных на таких земельных участках объектов недвижимого имущества (при наличии сведений о них в Едином государственном реестре недвижимости) резервирование и (или) изъятие для государственных или муниципальных нужд земельных участков не предусматривается Перечень кадастровых номеров существующих земельных участков, на которых линейный объект может быть размещен на условиях сервитута, публичного сервитута, их адреса или описание местоположения, перечень и адреса расположенных на таких земельных участках объектов недвижимого имущества (при наличии сведений о них в Едином государственном реестре недвижимости)	-
Сведения об отнесении образуемого земельного участка к определенной категории земель (в том числе в случае, если земельный участок в связи с размещением линейного объекта подлежит отнесению к определенной категории земель в силу закона без необходимости принятия решения о переводе земельного участка из состава земель этой категории в другую) или сведения о необходимости перевода земельного участка из состава земель одной категории в другую	земли населенных пунктов
Условный номер образуемого земельного участка	23:39: 1002006:5:3У234
Номера характерных точек образуемых земельных участков	444,445,462,465
Кадастровый номер земельных участков, из которых образуются земельные участки	23:39: 1002006:5
Площадь образуемого земельного участка кв.м.	843 кв.м.
Способы образования образуемых земельных участков	образование путём раздела исходного земельного участка
Сведения об отнесении (не отнесении) образуемых земельных участков к территории общего пользования	образуемый земельный участок не относится к территории общего пользования
Целевое назначение лесов, вид (виды) разрешенного использования лесного участка, количественные и качественные характеристики лесного участка, сведения о нахо-	образуемый земельный участок не находится в границах лесных участков

Инва. № подл.	Подп. и дата	Взаи. инв. №	

Изм.	Кол.уч	Лист	№док.	Подп.	Дата
------	--------	------	-------	-------	------

20-01-П/БП-28-ПМТ-ПЗ

Лист

236

ждении лесного участка в границах особо защитных участков лесов (в случае, если подготовка проекта межевания территории осуществляется в целях определения местоположения границ образуемых и (или) изменяемых лесных участков)

Условные номера образуемых земельных участков, кадастровые номера или иные ранее присвоенные государственные учетные номера существующих земельных участков, в отношении которых предполагаются их резервирование и (или) изъятие для государственных или муниципальных нужд, их адреса или описание местоположения, перечень и адреса расположенных на таких земельных участках объектов недвижимого имущества (при наличии сведений о них в Едином государственном реестре недвижимости) резервирование и (или) изъятие для государственных или муниципальных нужд земельных участков не предусматривается Перечень кадастровых номеров существующих земельных участков, на которых линейный объект может быть размещен на условиях сервитута, публичного сервитута, их адреса или описание местоположения, перечень и адреса расположенных на таких земельных участках объектов недвижимого имущества (при наличии сведений о них в Едином государственном реестре недвижимости)

Сведения об отнесении образуемого земельного участка к определенной категории земель (в том числе в случае, если земельный участок в связи с размещением линейного объекта подлежит отнесению к определенной категории земель в силу закона без необходимости принятия решения о переводе земельного участка из состава земель этой категории в другую) или сведения о необходимости перевода земельного участка из состава земель одной категории в другую

земли населенных пунктов

Условный номер образуемого земельного участка

23:39:1002006:5:ЗУ235

Номера характерных точек образуемых земельных участков

445,446,461,462

Кадастровый номер земельных участков, из которых образуются земельные участки

23:39:1002006:5

Площадь образуемого земельного участка кв.м.

843 кв.м.

Способы образования образуемых земельных участков

образование путём раздела исходного земельного участка

Сведения об отнесении (не отнесении) образуемых земельных участков к территории общего пользования

образуемый земельный участок не относится к территории общего пользования

Целевое назначение лесов, вид (виды) разрешенного использования лесного участка, количественные и качественные характеристики лесного участка, сведения о нахождении лесного участка в границах особо защитных участ-

образуемый земельный участок не находится в границах лесных участков

Инв. № подл.	Подп. и дата	Взаи. инв. №	

Изм.	Кол.уч	Лист	№док.	Подп.	Дата

20-01-П/БП-28-ПМТ-ПЗ

Лист

237

ков лесов (в случае, если подготовка проекта межевания территории осуществляется в целях определения местоположения границ образуемых и (или) изменяемых лесных участков)	
Условные номера образуемых земельных участков, кадастровые номера или иные ранее присвоенные государственные учетные номера существующих земельных участков, в отношении которых предполагаются их резервирование и (или) изъятие для государственных или муниципальных нужд, их адреса или описание местоположения, перечень и адреса расположенных на таких земельных участках объектов недвижимого имущества (при наличии сведений о них в Едином государственном реестре недвижимости) резервирование и (или) изъятие для государственных или муниципальных нужд земельных участков не предусматривается Перечень кадастровых номеров существующих земельных участков, на которых линейный объект может быть размещен на условиях сервитута, публичного сервитута, их адреса или описание местоположения, перечень и адреса расположенных на таких земельных участках объектов недвижимого имущества (при наличии сведений о них в Едином государственном реестре недвижимости)	-
Сведения об отнесении образуемого земельного участка к определенной категории земель (в том числе в случае, если земельный участок в связи с размещением линейного объекта подлежит отнесению к определенной категории земель в силу закона без необходимости принятия решения о переводе земельного участка из состава земель этой категории в другую) или сведения о необходимости перевода земельного участка из состава земель одной категории в другую	земли населенных пунктов
Условный номер образуемого земельного участка	23:39: 1002006:5:3У236
Номера характерных точек образуемых земельных участков	446,447,458,461
Кадастровый номер земельных участков, из которых образуются земельные участки	23:39: 1002006:5
Площадь образуемого земельного участка кв.м.	843 кв.м.
Способы образования образуемых земельных участков	образование путём раздела исходного земельного участка
Сведения об отнесении (не отнесении) образуемых земельных участков к территории общего пользования	образуемый земельный участок не относится к территории общего пользования
Целевое назначение лесов, вид (виды) разрешенного использования лесного участка, количественные и качественные характеристики лесного участка, сведения о нахождении лесного участка в границах особо защитных участков лесов (в случае, если подготовка проекта межевания	образуемый земельный участок не находится в границах лесных участков

Инв. № подл.	Подп. и дата	Взаи. инв. №	

Изм.	Кол.уч	Лист	№док.	Подп.	Дата

20-01-П/БП-28-ПМТ-ПЗ

Лист

238

территории осуществляется в целях определения местоположения границ образуемых и (или) изменяемых лесных участков)	
Условные номера образуемых земельных участков, кадастровые номера или иные ранее присвоенные государственные учетные номера существующих земельных участков, в отношении которых предполагаются их резервирование и (или) изъятие для государственных или муниципальных нужд, их адреса или описание местоположения, перечень и адреса расположенных на таких земельных участках объектов недвижимого имущества (при наличии сведений о них в Едином государственном реестре недвижимости) резервирование и (или) изъятие для государственных или муниципальных нужд земельных участков не предусматривается Перечень кадастровых номеров существующих земельных участков, на которых линейный объект может быть размещен на условиях сервитута, публичного сервитута, их адреса или описание местоположения, перечень и адреса расположенных на таких земельных участках объектов недвижимого имущества (при наличии сведений о них в Едином государственном реестре недвижимости)	-
Сведения об отнесении образуемого земельного участка к определенной категории земель (в том числе в случае, если земельный участок в связи с размещением линейного объекта подлежит отнесению к определенной категории земель в силу закона без необходимости принятия решения о переводе земельного участка из состава земель этой категории в другую) или сведения о необходимости перевода земельного участка из состава земель одной категории в другую	земли населенных пунктов
Условный номер образуемого земельного участка	23:39: 1002006:5:3У237
Номера характерных точек образуемых земельных участков	447,448,449,457,458
Кадастровый номер земельных участков, из которых образуются земельные участки	23:39: 1002006:5
Площадь образуемого земельного участка кв.м.	844 кв.м.
Способы образования образуемых земельных участков	образование путём раздела исходного земельного участка
Сведения об отнесении (не отнесении) образуемых земельных участков к территории общего пользования	образуемый земельный участок не относится к территории общего пользования
Целевое назначение лесов, вид (виды) разрешенного использования лесного участка, количественные и качественные характеристики лесного участка, сведения о нахождении лесного участка в границах особо защитных участков лесов (в случае, если подготовка проекта межевания территории осуществляется в целях определения местоположения границ образуемых и (или) изменяемых лесных участков)	образуемый земельный участок не находится в границах лесных участков

Инд. № подл.	Подп. и дата	Взаи. инв. №

Изм.	Кол.уч	Лист	№док.	Подп.	Дата

20-01-П/БП-28-ПМТ-ПЗ

Лист

239

ложения границ образуемых и (или) изменяемых лесных участков)	
Условные номера образуемых земельных участков, кадастровые номера или иные ранее присвоенные государственные учетные номера существующих земельных участков, в отношении которых предполагаются их резервирование и (или) изъятие для государственных или муниципальных нужд, их адреса или описание местоположения, перечень и адреса расположенных на таких земельных участках объектов недвижимого имущества (при наличии сведений о них в Едином государственном реестре недвижимости) резервирование и (или) изъятие для государственных или муниципальных нужд земельных участков не предусматривается Перечень кадастровых номеров существующих земельных участков, на которых линейный объект может быть размещен на условиях сервитута, публичного сервитута, их адреса или описание местоположения, перечень и адреса расположенных на таких земельных участках объектов недвижимого имущества (при наличии сведений о них в Едином государственном реестре недвижимости)	-
Сведения об отнесении образуемого земельного участка к определенной категории земель (в том числе в случае, если земельный участок в связи с размещением линейного объекта подлежит отнесению к определенной категории земель в силу закона без необходимости принятия решения о переводе земельного участка из состава земель этой категории в другую) или сведения о необходимости перевода земельного участка из состава земель одной категории в другую	земли населенных пунктов
Условный номер образуемого земельного участка	23:39: 1002006:5:3У238
Номера характерных точек образуемых земельных участков	448,450,451,449
Кадастровый номер земельных участков, из которых образуются земельные участки	23:39: 1002006:5
Площадь образуемого земельного участка кв.м.	844 кв.м.
Способы образования образуемых земельных участков	образование путём раздела исходного земельного участка
Сведения об отнесении (не отнесении) образуемых земельных участков к территории общего пользования	образуемый земельный участок не относится к территории общего пользования
Целевое назначение лесов, вид (виды) разрешенного использования лесного участка, количественные и качественные характеристики лесного участка, сведения о нахождении лесного участка в границах особо защитных участков лесов (в случае, если подготовка проекта межевания территории осуществляется в целях определения местоположения границ образуемых и (или) изменяемых лесных	образуемый земельный участок не находится в границах лесных участков

Инв. № подл.	Подп. и дата	Взаи. инв. №

Изм.	Кол.уч	Лист	№док.	Подп.	Дата

20-01-П/БП-28-ПМТ-ПЗ

участков)	
Условные номера образуемых земельных участков, кадастровые номера или иные ранее присвоенные государственные учетные номера существующих земельных участков, в отношении которых предполагаются их резервирование и (или) изъятие для государственных или муниципальных нужд, их адреса или описание местоположения, перечень и адреса расположенных на таких земельных участках объектов недвижимого имущества (при наличии сведений о них в Едином государственном реестре недвижимости) резервирование и (или) изъятие для государственных или муниципальных нужд земельных участков не предусматривается Перечень кадастровых номеров существующих земельных участков, на которых линейный объект может быть размещен на условиях сервитута, публичного сервитута, их адреса или описание местоположения, перечень и адреса расположенных на таких земельных участках объектов недвижимого имущества (при наличии сведений о них в Едином государственном реестре недвижимости)	-
Сведения об отнесении образуемого земельного участка к определенной категории земель (в том числе в случае, если земельный участок в связи с размещением линейного объекта подлежит отнесению к определенной категории земель в силу закона без необходимости принятия решения о переводе земельного участка из состава земель этой категории в другую) или сведения о необходимости перевода земельного участка из состава земель одной категории в другую	земли населенных пунктов
Условный номер образуемого земельного участка	23:39: 1002006:5:3У239
Номера характерных точек образуемых земельных участков	449,451,452,457
Кадастровый номер земельных участков, из которых образуются земельные участки	23:39: 1002006:5
Площадь образуемого земельного участка кв.м.	844 кв.м.
Способы образования образуемых земельных участков	образование путём раздела исходного земельного участка
Сведения об отнесении (не отнесении) образуемых земельных участков к территории общего пользования	образуемый земельный участок не относится к территории общего пользования
Целевое назначение лесов, вид (виды) разрешенного использования лесного участка, количественные и качественные характеристики лесного участка, сведения о нахождении лесного участка в границах особо защитных участков лесов (в случае, если подготовка проекта межевания территории осуществляется в целях определения местоположения границ образуемых и (или) изменяемых лесных участков)	образуемый земельный участок не находится в границах лесных участков

Инва. № подл.	Подп. и дата	Взаи. инв. №

Изм.	Кол.уч	Лист	№док.	Подп.	Дата

20-01-П/БП-28-ПМТ-ПЗ

Лист

241

Условные номера образуемых земельных участков, кадастровые номера или иные ранее присвоенные государственные учетные номера существующих земельных участков, в отношении которых предполагаются их резервирование и (или) изъятие для государственных или муниципальных нужд, их адреса или описание местоположения, перечень и адреса расположенных на таких земельных участках объектов недвижимого имущества (при наличии сведений о них в Едином государственном реестре недвижимости) резервирование и (или) изъятие для государственных или муниципальных нужд земельных участков не предусматривается Перечень кадастровых номеров существующих земельных участков, на которых линейный объект может быть размещен на условиях сервитута, публичного сервитута, их адреса или описание местоположения, перечень и адреса расположенных на таких земельных участках объектов недвижимого имущества (при наличии сведений о них в Едином государственном реестре недвижимости)	-
Сведения об отнесении образуемого земельного участка к определенной категории земель (в том числе в случае, если земельный участок в связи с размещением линейного объекта подлежит отнесению к определенной категории земель в силу закона без необходимости принятия решения о переводе земельного участка из состава земель этой категории в другую) или сведения о необходимости перевода земельного участка из состава земель одной категории в другую	земли населенных пунктов
Условный номер образуемого земельного участка	23:39: 1002006:5:3У240
Номера характерных точек образуемых земельных участков	457,452,453,456
Кадастровый номер земельных участков, из которых образуются земельные участки	23:39: 1002006:5
Площадь образуемого земельного участка кв.м.	844 кв.м.
Способы образования образуемых земельных участков	образование путём раздела исходного земельного участка
Сведения об отнесении (не отнесении) образуемых земельных участков к территории общего пользования	образуемый земельный участок не относится к территории общего пользования
Целевое назначение лесов, вид (виды) разрешенного использования лесного участка, количественные и качественные характеристики лесного участка, сведения о нахождении лесного участка в границах особо защитных участков лесов (в случае, если подготовка проекта межевания территории осуществляется в целях определения местоположения границ образуемых и (или) изменяемых лесных участков)	образуемый земельный участок не находится в границах лесных участков
Условные номера образуемых земельных участков, кадаст-	-

Инва. № подл.	Подп. и дата	Взаи. инв. №
---------------	--------------	--------------

Изм.	Кол.уч	Лист	№док.	Подп.	Дата	

20-01-П/БП-28-ПМТ-ПЗ

Лист

242

ровые номера или иные ранее присвоенные государственные учетные номера существующих земельных участков, в отношении которых предполагаются их резервирование и (или) изъятие для государственных или муниципальных нужд, их адреса или описание местоположения, перечень и адреса расположенных на таких земельных участках объектов недвижимого имущества (при наличии сведений о них в Едином государственном реестре недвижимости) резервирование и (или) изъятие для государственных или муниципальных нужд земельных участков не предусматривается Перечень кадастровых номеров существующих земельных участков, на которых линейный объект может быть размещен на условиях сервитута, публичного сервитута, их адреса или описание местоположения, перечень и адреса расположенных на таких земельных участках объектов недвижимого имущества (при наличии сведений о них в Едином государственном реестре недвижимости)

Сведения об отнесении образуемого земельного участка к определенной категории земель (в том числе в случае, если земельный участок в связи с размещением линейного объекта подлежит отнесению к определенной категории земель в силу закона без необходимости принятия решения о переводе земельного участка из состава земель этой категории в другую) или сведения о необходимости перевода земельного участка из состава земель одной категории в другую

земли населенных пунктов

Условный номер образуемого земельного участка

23:39: 1002006:5:3У241

Номера характерных точек образуемых земельных участков

456,453,454,455

Кадастровый номер земельных участков, из которых образуются земельные участки

23:39: 1002006:5

Площадь образуемого земельного участка кв.м.

844 кв.м.

Способы образования образуемых земельных участков

образование путём раздела исходного земельного участка

Сведения об отнесении (не отнесении) образуемых земельных участков к территории общего пользования

образуемый земельный участок не относится к территории общего пользования

Целевое назначение лесов, вид (виды) разрешенного использования лесного участка, количественные и качественные характеристики лесного участка, сведения о нахождении лесного участка в границах особо защитных участков лесов (в случае, если подготовка проекта межевания территории осуществляется в целях определения местоположения границ образуемых и (или) изменяемых лесных участков)

образуемый земельный участок не находится в границах лесных участков

Условные номера образуемых земельных участков, кадастровые номера или иные ранее присвоенные государствен-

-

Инд. № подл. Подп. и дата Взаи. инв. №

Изм.	Кол.уч	Лист	№док.	Подп.	Дата

20-01-П/БП-28-ПМТ-ПЗ

Лист

243

ные учетные номера существующих земельных участков, в отношении которых предполагаются их резервирование и (или) изъятие для государственных или муниципальных нужд, их адреса или описание местоположения, перечень и адреса расположенных на таких земельных участках объектов недвижимого имущества (при наличии сведений о них в Едином государственном реестре недвижимости) резервирование и (или) изъятие для государственных или муниципальных нужд земельных участков не предусматривается Перечень кадастровых номеров существующих земельных участков, на которых линейный объект может быть размещен на условиях сервитута, публичного сервитута, их адреса или описание местоположения, перечень и адреса расположенных на таких земельных участках объектов недвижимого имущества (при наличии сведений о них в Едином государственном реестре недвижимости)

Сведения об отнесении образуемого земельного участка к определенной категории земель (в том числе в случае, если земельный участок в связи с размещением линейного объекта подлежит отнесению к определенной категории земель в силу закона без необходимости принятия решения о переводе земельного участка из состава земель этой категории в другую) или сведения о необходимости перевода земельного участка из состава земель одной категории в другую

земли населенных пунктов

Условный номер образуемого земельного участка

23:39: 1002006:5:3У242

Номера характерных точек образуемых земельных участков

458,457,456,455,459

Кадастровый номер земельных участков, из которых образуются земельные участки

23:39: 1002006:5

Площадь образуемого земельного участка кв.м.

844 кв.м.

Способы образования образуемых земельных участков

образование путём раздела исходного земельного участка

Сведения об отнесении (не отнесении) образуемых земельных участков к территории общего пользования

образуемый земельный участок не относится к территории общего пользования

Целевое назначение лесов, вид (виды) разрешенного использования лесного участка, количественные и качественные характеристики лесного участка, сведения о нахождении лесного участка в границах особо защитных участков лесов (в случае, если подготовка проекта межевания территории осуществляется в целях определения местоположения границ образуемых и (или) изменяемых лесных участков)

образуемый земельный участок не находится в границах лесных участков

Условные номера образуемых земельных участков, кадастровые номера или иные ранее присвоенные государственные учетные номера существующих земельных участков, в

-

Инв. № подл.	Подп. и дата	Взаи. инв. №	

Изм.	Кол.уч	Лист	№док.	Подп.	Дата

20-01-П/БП-28-ПМТ-ПЗ

Лист

244

<p>отношении которых предполагаются их резервирование и (или) изъятие для государственных или муниципальных нужд, их адреса или описание местоположения, перечень и адреса расположенных на таких земельных участках объектов недвижимого имущества (при наличии сведений о них в Едином государственном реестре недвижимости) резервирование и (или) изъятие для государственных или муниципальных нужд земельных участков не предусматривается Перечень кадастровых номеров существующих земельных участков, на которых линейный объект может быть размещен на условиях сервитута, публичного сервитута, их адреса или описание местоположения, перечень и адреса расположенных на таких земельных участках объектов недвижимого имущества (при наличии сведений о них в Едином государственном реестре недвижимости)</p>	
<p>Сведения об отнесении образуемого земельного участка к определенной категории земель (в том числе в случае, если земельный участок в связи с размещением линейного объекта подлежит отнесению к определенной категории земель в силу закона без необходимости принятия решения о переводе земельного участка из состава земель этой категории в другую) или сведения о необходимости перевода земельного участка из состава земель одной категории в другую</p>	земли населенных пунктов
<p>Условный номер образуемого земельного участка</p>	23:39: 1002006:5:3У243
<p>Номера характерных точек образуемых земельных участков</p>	461,458,459,460
<p>Кадастровый номер земельных участков, из которых образуются земельные участки</p>	23:39: 1002006:5
<p>Площадь образуемого земельного участка кв.м.</p>	843 кв.м.
<p>Способы образования образуемых земельных участков</p>	образование путём раздела исходного земельного участка
<p>Сведения об отнесении (не отнесении) образуемых земельных участков к территории общего пользования</p>	образуемый земельный участок не относится к территории общего пользования
<p>Целевое назначение лесов, вид (виды) разрешенного использования лесного участка, количественные и качественные характеристики лесного участка, сведения о нахождении лесного участка в границах особо защитных участков лесов (в случае, если подготовка проекта межевания территории осуществляется в целях определения местоположения границ образуемых и (или) изменяемых лесных участков)</p>	образуемый земельный участок не находится в границах лесных участков
<p>Условные номера образуемых земельных участков, кадастровые номера или иные ранее присвоенные государственные учетные номера существующих земельных участков, в отношении которых предполагаются их резервирование и</p>	-

Инв. № подл.	Подп. и дата	Взаи. инв. №
--------------	--------------	--------------

Изм.	Кол.уч	Лист	№док.	Подп.	Дата	

20-01-П/БП-28-ПМТ-ПЗ

Лист

245

(или) изъятие для государственных или муниципальных нужд, их адреса или описание местоположения, перечень и адреса расположенных на таких земельных участках объектов недвижимого имущества (при наличии сведений о них в Едином государственном реестре недвижимости) резервирование и (или) изъятие для государственных или муниципальных нужд земельных участков не предусматривается Перечень кадастровых номеров существующих земельных участков, на которых линейный объект может быть размещен на условиях сервитута, публичного сервитута, их адреса или описание местоположения, перечень и адреса расположенных на таких земельных участках объектов недвижимого имущества (при наличии сведений о них в Едином государственном реестре недвижимости)

Сведения об отнесении образуемого земельного участка к определенной категории земель (в том числе в случае, если земельный участок в связи с размещением линейного объекта подлежит отнесению к определенной категории земель в силу закона без необходимости принятия решения о переводе земельного участка из состава земель этой категории в другую) или сведения о необходимости перевода земельного участка из состава земель одной категории в другую

земли населенных пунктов

Условный номер образуемого земельного участка

23:39:1002006:5:ЗУ244

Номера характерных точек образуемых земельных участков

462,461,460,463

Кадастровый номер земельных участков, из которых образуются земельные участки

23:39:1002006:5

Площадь образуемого земельного участка кв.м.

843 кв.м.

Способы образования образуемых земельных участков

образование путём раздела исходного земельного участка

Сведения об отнесении (не отнесении) образуемых земельных участков к территории общего пользования

образуемый земельный участок не относится к территории общего пользования

Целевое назначение лесов, вид (виды) разрешенного использования лесного участка, количественные и качественные характеристики лесного участка, сведения о нахождении лесного участка в границах особо защитных участков лесов (в случае, если подготовка проекта межевания территории осуществляется в целях определения местоположения границ образуемых и (или) изменяемых лесных участков)

образуемый земельный участок не находится в границах лесных участков

Условные номера образуемых земельных участков, кадастровые номера или иные ранее присвоенные государственные учетные номера существующих земельных участков, в отношении которых предполагаются их резервирование и (или) изъятие для государственных или муниципальных

-

Инва. № подл. Подп. и дата. Взаи. инв. №

Изм.	Кол.уч	Лист	№док.	Подп.	Дата

20-01-П/БП-28-ПМТ-ПЗ

Лист

246

нужд, их адреса или описание местоположения, перечень и адреса расположенных на таких земельных участках объектов недвижимого имущества (при наличии сведений о них в Едином государственном реестре недвижимости) резервирование и (или) изъятие для государственных или муниципальных нужд земельных участков не предусматривается Перечень кадастровых номеров существующих земельных участков, на которых линейный объект может быть размещен на условиях сервитута, публичного сервитута, их адреса или описание местоположения, перечень и адреса расположенных на таких земельных участках объектов недвижимого имущества (при наличии сведений о них в Едином государственном реестре недвижимости)

Сведения об отнесении образуемого земельного участка к определенной категории земель (в том числе в случае, если земельный участок в связи с размещением линейного объекта подлежит отнесению к определенной категории земель в силу закона без необходимости принятия решения о переводе земельного участка из состава земель этой категории в другую) или сведения о необходимости перевода земельного участка из состава земель одной категории в другую

земли населенных пунктов

Условный номер образуемого земельного участка

23:39: 1002006:5:3У245

Номера характерных точек образуемых земельных участков

465,462,463,464

Кадастровый номер земельных участков, из которых образуются земельные участки

23:39: 1002006:5

Площадь образуемого земельного участка кв.м.

843 кв.м.

Способы образования образуемых земельных участков

образование путём раздела исходного земельного участка

Сведения об отнесении (не отнесении) образуемых земельных участков к территории общего пользования

образуемый земельный участок не относится к территории общего пользования

Целевое назначение лесов, вид (виды) разрешенного использования лесного участка, количественные и качественные характеристики лесного участка, сведения о нахождении лесного участка в границах особо защитных участков лесов (в случае, если подготовка проекта межевания территории осуществляется в целях определения местоположения границ образуемых и (или) изменяемых лесных участков)

образуемый земельный участок не находится в границах лесных участков

Условные номера образуемых земельных участков, кадастровые номера или иные ранее присвоенные государственные учетные номера существующих земельных участков, в отношении которых предполагаются их резервирование и (или) изъятие для государственных или муниципальных нужд, их адреса или описание местоположения, перечень и

-

Инд. № подл. Подп. и дата Взаи. инв. №

Изм.	Кол.уч	Лист	№док.	Подп.	Дата

20-01-П/БП-28-ПМТ-ПЗ

Лист

247

адреса расположенных на таких земельных участках объектов недвижимого имущества (при наличии сведений о них в Едином государственном реестре недвижимости) резервирование и (или) изъятие для государственных или муниципальных нужд земельных участков не предусматривается Перечень кадастровых номеров существующих земельных участков, на которых линейный объект может быть размещен на условиях сервитута, публичного сервитута, их адреса или описание местоположения, перечень и адреса расположенных на таких земельных участках объектов недвижимого имущества (при наличии сведений о них в Едином государственном реестре недвижимости)

Сведения об отнесении образуемого земельного участка к определенной категории земель (в том числе в случае, если земельный участок в связи с размещением линейного объекта подлежит отнесению к определенной категории земель в силу закона без необходимости принятия решения о переводе земельного участка из состава земель этой категории в другую) или сведения о необходимости перевода земельного участка из состава земель одной категории в другую

земли населенных пунктов

Условный номер образуемого земельного участка

23:39: 1002006:5:3У246

Номера характерных точек образуемых земельных участков

466,465,464,467

Кадастровый номер земельных участков, из которых образуются земельные участки

23:39: 1002006:5

Площадь образуемого земельного участка кв.м.

843 кв.м.

Способы образования образуемых земельных участков

образование путём раздела исходного земельного участка

Сведения об отнесении (не отнесении) образуемых земельных участков к территории общего пользования

образуемый земельный участок не относится к территории общего пользования

Целевое назначение лесов, вид (виды) разрешенного использования лесного участка, количественные и качественные характеристики лесного участка, сведения о нахождении лесного участка в границах особо защитных участков лесов (в случае, если подготовка проекта межевания территории осуществляется в целях определения местоположения границ образуемых и (или) изменяемых лесных участков)

образуемый земельный участок не находится в границах лесных участков

Условные номера образуемых земельных участков, кадастровые номера или иные ранее присвоенные государственные учетные номера существующих земельных участков, в отношении которых предполагаются их резервирование и (или) изъятие для государственных или муниципальных нужд, их адреса или описание местоположения, перечень и адреса расположенных на таких земельных участках объ-

-

Инв. № подл.	Подп. и дата	Взаи. инв. №

Изм.	Кол.уч	Лист	№док.	Подп.	Дата

20-01-П/БП-28-ПМТ-ПЗ

Лист

248

ектов недвижимого имущества (при наличии сведений о них в Едином государственном реестре недвижимости) резервирование и (или) изъятие для государственных или муниципальных нужд земельных участков не предусматривается Перечень кадастровых номеров существующих земельных участков, на которых линейный объект может быть размещен на условиях сервитута, публичного сервитута, их адреса или описание местоположения, перечень и адреса расположенных на таких земельных участках объектов недвижимого имущества (при наличии сведений о них в Едином государственном реестре недвижимости)

Сведения об отнесении образуемого земельного участка к определенной категории земель (в том числе в случае, если земельный участок в связи с размещением линейного объекта подлежит отнесению к определенной категории земель в силу закона без необходимости принятия решения о переводе земельного участка из состава земель этой категории в другую) или сведения о необходимости перевода земельного участка из состава земель одной категории в другую

земли населенных пунктов

Условный номер образуемого земельного участка

23:39: 1002006:5:3У247

Номера характерных точек образуемых земельных участков

469,466,467,468

Кадастровый номер земельных участков, из которых образуются земельные участки

23:39: 1002006:5

Площадь образуемого земельного участка кв.м.

843 кв.м.

Способы образования образуемых земельных участков

образование путём раздела исходного земельного участка

Сведения об отнесении (не отнесении) образуемых земельных участков к территории общего пользования

образуемый земельный участок не относится к территории общего пользования

Целевое назначение лесов, вид (виды) разрешенного использования лесного участка, количественные и качественные характеристики лесного участка, сведения о нахождении лесного участка в границах особо защитных участков лесов (в случае, если подготовка проекта межевания территории осуществляется в целях определения местоположения границ образуемых и (или) изменяемых лесных участков)

образуемый земельный участок не находится в границах лесных участков

Условные номера образуемых земельных участков, кадастровые номера или иные ранее присвоенные государственные учетные номера существующих земельных участков, в отношении которых предполагаются их резервирование и (или) изъятие для государственных или муниципальных нужд, их адреса или описание местоположения, перечень и адреса расположенных на таких земельных участках объектов недвижимого имущества (при наличии сведений о

-

Инва. № подл. Подп. и дата Взаи. инв. №

Изм.	Кол.уч	Лист	№док.	Подп.	Дата

20-01-П/БП-28-ПМТ-ПЗ

Лист

249

них в Едином государственном реестре недвижимости) резервирование и (или) изъятие для государственных или муниципальных нужд земельных участков не предусматривается Перечень кадастровых номеров существующих земельных участков, на которых линейный объект может быть размещен на условиях сервитута, публичного сервитута, их адреса или описание местоположения, перечень и адреса расположенных на таких земельных участках объектов недвижимого имущества (при наличии сведений о них в Едином государственном реестре недвижимости)

Сведения об отнесении образуемого земельного участка к определенной категории земель (в том числе в случае, если земельный участок в связи с размещением линейного объекта подлежит отнесению к определенной категории земель в силу закона без необходимости принятия решения о переводе земельного участка из состава земель этой категории в другую) или сведения о необходимости перевода земельного участка из состава земель одной категории в другую

земли населенных пунктов

Условный номер образуемого земельного участка

23:39: 1002006:5:3У248

Номера характерных точек образуемых земельных участков

470,469,468,471

Кадастровый номер земельных участков, из которых образуются земельные участки

23:39: 1002006:5

Площадь образуемого земельного участка кв.м.

843 кв.м.

Способы образования образуемых земельных участков

образование путём раздела исходного земельного участка

Сведения об отнесении (не отнесении) образуемых земельных участков к территории общего пользования

образуемый земельный участок не относится к территории общего пользования

Целевое назначение лесов, вид (виды) разрешенного использования лесного участка, количественные и качественные характеристики лесного участка, сведения о нахождении лесного участка в границах особо защитных участков лесов (в случае, если подготовка проекта межевания территории осуществляется в целях определения местоположения границ образуемых и (или) изменяемых лесных участков)

образуемый земельный участок не находится в границах лесных участков

Условные номера образуемых земельных участков, кадастровые номера или иные ранее присвоенные государственные учетные номера существующих земельных участков, в отношении которых предполагаются их резервирование и (или) изъятие для государственных или муниципальных нужд, их адреса или описание местоположения, перечень и адреса расположенных на таких земельных участках объектов недвижимого имущества (при наличии сведений о них в Едином государственном реестре недвижимости) ре-

-

Инв. № подл.	Подп. и дата	Взаи. инв. №

Изм.	Кол.уч	Лист	№док.	Подп.	Дата

20-01-П/БП-28-ПМТ-ПЗ

Лист

250

резервирование и (или) изъятие для государственных или муниципальных нужд земельных участков не предусматривается Перечень кадастровых номеров существующих земельных участков, на которых линейный объект может быть размещен на условиях сервитута, публичного сервитута, их адреса или описание местоположения, перечень и адреса расположенных на таких земельных участках объектов недвижимого имущества (при наличии сведений о них в Едином государственном реестре недвижимости)	
Сведения об отнесении образуемого земельного участка к определенной категории земель (в том числе в случае, если земельный участок в связи с размещением линейного объекта подлежит отнесению к определенной категории земель в силу закона без необходимости принятия решения о переводе земельного участка из состава земель этой категории в другую) или сведения о необходимости перевода земельного участка из состава земель одной категории в другую	земли населенных пунктов
Условный номер образуемого земельного участка	23:39: 1002006:5:3У249
Номера характерных точек образуемых земельных участков	476,470,471,472,475
Кадастровый номер земельных участков, из которых образуются земельные участки	23:39: 1002006:5
Площадь образуемого земельного участка кв.м.	843 кв.м.
Способы образования образуемых земельных участков	образование путём раздела исходного земельного участка
Сведения об отнесении (не отнесении) образуемых земельных участков к территории общего пользования	образуемый земельный участок не относится к территории общего пользования
Целевое назначение лесов, вид (виды) разрешенного использования лесного участка, количественные и качественные характеристики лесного участка, сведения о нахождении лесного участка в границах особо защитных участков лесов (в случае, если подготовка проекта межевания территории осуществляется в целях определения местоположения границ образуемых и (или) изменяемых лесных участков)	образуемый земельный участок не находится в границах лесных участков
Условные номера образуемых земельных участков, кадастровые номера или иные ранее присвоенные государственные учетные номера существующих земельных участков, в отношении которых предполагаются их резервирование и (или) изъятие для государственных или муниципальных нужд, их адреса или описание местоположения, перечень и адреса расположенных на таких земельных участках объектов недвижимого имущества (при наличии сведений о них в Едином государственном реестре недвижимости) резервирование и (или) изъятие для государственных или	-

Инва. № подл.	Подп. и дата	Взаи. инв. №

Изм.	Кол.уч	Лист	№док.	Подп.	Дата

20-01-П/БП-28-ПМТ-ПЗ

Лист

251

муниципальных нужд земельных участков не предусматривается Перечень кадастровых номеров существующих земельных участков, на которых линейный объект может быть размещен на условиях сервитута, публичного сервитута, их адреса или описание местоположения, перечень и адреса расположенных на таких земельных участках объектов недвижимого имущества (при наличии сведений о них в Едином государственном реестре недвижимости)	
Сведения об отнесении образуемого земельного участка к определенной категории земель (в том числе в случае, если земельный участок в связи с размещением линейного объекта подлежит отнесению к определенной категории земель в силу закона без необходимости принятия решения о переводе земельного участка из состава земель этой категории в другую) или сведения о необходимости перевода земельного участка из состава земель одной категории в другую	земли населенных пунктов
Условный номер образуемого земельного участка	23:39: 1002006:5:3У250
Номера характерных точек образуемых земельных участков	477,476,475,474
Кадастровый номер земельных участков, из которых образуются земельные участки	23:39: 1002006:5
Площадь образуемого земельного участка кв.м.	844 кв.м.
Способы образования образуемых земельных участков	образование путём раздела исходного земельного участка
Сведения об отнесении (не отнесении) образуемых земельных участков к территории общего пользования	образуемый земельный участок не относится к территории общего пользования
Целевое назначение лесов, вид (виды) разрешенного использования лесного участка, количественные и качественные характеристики лесного участка, сведения о нахождении лесного участка в границах особо защитных участков лесов (в случае, если подготовка проекта межевания территории осуществляется в целях определения местоположения границ образуемых и (или) изменяемых лесных участков)	образуемый земельный участок не находится в границах лесных участков
Условные номера образуемых земельных участков, кадастровые номера или иные ранее присвоенные государственные учетные номера существующих земельных участков, в отношении которых предполагаются их резервирование и (или) изъятие для государственных или муниципальных нужд, их адреса или описание местоположения, перечень и адреса расположенных на таких земельных участках объектов недвижимого имущества (при наличии сведений о них в Едином государственном реестре недвижимости) резервирование и (или) изъятие для государственных или муниципальных нужд земельных участков не предусматривается	-

Инва. № подл.	Подп. и дата	Взаи. инв. №

Изм.	Кол.уч	Лист	№док.	Подп.	Дата

20-01-П/БП-28-ПМТ-ПЗ

Лист

252

ривается Перечень кадастровых номеров существующих земельных участков, на которых линейный объект может быть размещен на условиях сервитута, публичного сервитута, их адреса или описание местоположения, перечень и адреса расположенных на таких земельных участках объектов недвижимого имущества (при наличии сведений о них в Едином государственном реестре недвижимости)	
Сведения об отнесении образуемого земельного участка к определенной категории земель (в том числе в случае, если земельный участок в связи с размещением линейного объекта подлежит отнесению к определенной категории земель в силу закона без необходимости принятия решения о переводе земельного участка из состава земель этой категории в другую) или сведения о необходимости перевода земельного участка из состава земель одной категории в другую	земли населенных пунктов
Условный номер образуемого земельного участка	23:39: 1002006:5:3У251
Номера характерных точек образуемых земельных участков	474,475,472,473
Кадастровый номер земельных участков, из которых образуются земельные участки	23:39: 1002006:5
Площадь образуемого земельного участка кв.м.	844 кв.м.
Способы образования образуемых земельных участков	образование путём раздела исходного земельного участка
Сведения об отнесении (не отнесении) образуемых земельных участков к территории общего пользования	образуемый земельный участок не относится к территории общего пользования
Целевое назначение лесов, вид (виды) разрешенного использования лесного участка, количественные и качественные характеристики лесного участка, сведения о нахождении лесного участка в границах особо защитных участков лесов (в случае, если подготовка проекта межевания территории осуществляется в целях определения местоположения границ образуемых и (или) изменяемых лесных участков)	образуемый земельный участок не находится в границах лесных участков
Условные номера образуемых земельных участков, кадастровые номера или иные ранее присвоенные государственные учетные номера существующих земельных участков, в отношении которых предполагаются их резервирование и (или) изъятие для государственных или муниципальных нужд, их адреса или описание местоположения, перечень и адреса расположенных на таких земельных участках объектов недвижимого имущества (при наличии сведений о них в Едином государственном реестре недвижимости) резервирование и (или) изъятие для государственных или муниципальных нужд земельных участков не предусматривается Перечень кадастровых номеров существующих	-

Инд. № подл.	Подп. и дата	Взаи. инв. №

Изм.	Кол.уч	Лист	№док.	Подп.	Дата

20-01-П/БП-28-ПМТ-ПЗ

Лист

253

земельных участков, на которых линейный объект может быть размещен на условиях сервитута, публичного сервитута, их адреса или описание местоположения, перечень и адреса расположенных на таких земельных участках объектов недвижимого имущества (при наличии сведений о них в Едином государственном реестре недвижимости)	
Сведения об отнесении образуемого земельного участка к определенной категории земель (в том числе в случае, если земельный участок в связи с размещением линейного объекта подлежит отнесению к определенной категории земель в силу закона без необходимости принятия решения о переводе земельного участка из состава земель этой категории в другую) или сведения о необходимости перевода земельного участка из состава земель одной категории в другую	земли населенных пунктов
Условный номер образуемого земельного участка	23:39: 1002006:5:3У252
Номера характерных точек образуемых земельных участков	479,480,483,484,488
Кадастровый номер земельных участков, из которых образуются земельные участки	23:39: 1002006:5
Площадь образуемого земельного участка кв.м.	22010 кв.м.
Способы образования образуемых земельных участков	образование путём раздела исходного земельного участка
Сведения об отнесении (не отнесении) образуемых земельных участков к территории общего пользования	образуемый земельный участок не относится к территории общего пользования
Целевое назначение лесов, вид (виды) разрешенного использования лесного участка, количественные и качественные характеристики лесного участка, сведения о нахождении лесного участка в границах особо защитных участков лесов (в случае, если подготовка проекта межевания территории осуществляется в целях определения местоположения границ образуемых и (или) изменяемых лесных участков)	образуемый земельный участок не находится в границах лесных участков
Условные номера образуемых земельных участков, кадастровые номера или иные ранее присвоенные государственные учетные номера существующих земельных участков, в отношении которых предполагаются их резервирование и (или) изъятие для государственных или муниципальных нужд, их адреса или описание местоположения, перечень и адреса расположенных на таких земельных участках объектов недвижимого имущества (при наличии сведений о них в Едином государственном реестре недвижимости) резервирование и (или) изъятие для государственных или муниципальных нужд земельных участков не предусматривается Перечень кадастровых номеров существующих земельных участков, на которых линейный объект может	-

Инва. № подл.	Подп. и дата	Взаи. инв. №

Изм.	Кол.уч	Лист	№док.	Подп.	Дата

20-01-П/БП-28-ПМТ-ПЗ

Лист

254

быть размещен на условиях сервитута, публичного сервитута, их адреса или описание местоположения, перечень и адреса расположенных на таких земельных участках объектов недвижимого имущества (при наличии сведений о них в Едином государственном реестре недвижимости)	
Сведения об отнесении образуемого земельного участка к определенной категории земель (в том числе в случае, если земельный участок в связи с размещением линейного объекта подлежит отнесению к определенной категории земель в силу закона без необходимости принятия решения о переводе земельного участка из состава земель этой категории в другую) или сведения о необходимости перевода земельного участка из состава земель одной категории в другую	земли населенных пунктов
Условный номер образуемого земельного участка	23:39: 1002006:5:3У253
Номера характерных точек образуемых земельных участков	480,481,482,483
Кадастровый номер земельных участков, из которых образуются земельные участки	23:39: 1002006:5
Площадь образуемого земельного участка кв.м.	7980 кв.м.
Способы образования образуемых земельных участков	образование путём раздела исходного земельного участка
Сведения об отнесении (не отнесении) образуемых земельных участков к территории общего пользования	образуемый земельный участок не относится к территории общего пользования
Целевое назначение лесов, вид (виды) разрешенного использования лесного участка, количественные и качественные характеристики лесного участка, сведения о нахождении лесного участка в границах особо защитных участков лесов (в случае, если подготовка проекта межевания территории осуществляется в целях определения местоположения границ образуемых и (или) изменяемых лесных участков)	образуемый земельный участок не находится в границах лесных участков
Условные номера образуемых земельных участков, кадастровые номера или иные ранее присвоенные государственные учетные номера существующих земельных участков, в отношении которых предполагаются их резервирование и (или) изъятие для государственных или муниципальных нужд, их адреса или описание местоположения, перечень и адреса расположенных на таких земельных участках объектов недвижимого имущества (при наличии сведений о них в Едином государственном реестре недвижимости) резервирование и (или) изъятие для государственных или муниципальных нужд земельных участков не предусматривается Перечень кадастровых номеров существующих земельных участков, на которых линейный объект может быть размещен на условиях сервитута, публичного серви-	-

Инва. № подл.	Подп. и дата	Взаи. инв. №

Изм.	Кол.уч	Лист	№док.	Подп.	Дата

20-01-П/БП-28-ПМТ-ПЗ

Лист

255

тута, их адреса или описание местоположения, перечень и адреса расположенных на таких земельных участках объектов недвижимого имущества (при наличии сведений о них в Едином государственном реестре недвижимости)	
Сведения об отнесении образуемого земельного участка к определенной категории земель (в том числе в случае, если земельный участок в связи с размещением линейного объекта подлежит отнесению к определенной категории земель в силу закона без необходимости принятия решения о переводе земельного участка из состава земель этой категории в другую) или сведения о необходимости перевода земельного участка из состава земель одной категории в другую	земли населенных пунктов
Условный номер образуемого земельного участка	23:39: 1002006:5:3У254
Номера характерных точек образуемых земельных участков	483,482,485,484
Кадастровый номер земельных участков, из которых образуются земельные участки	23:39: 1002006:5
Площадь образуемого земельного участка кв.м.	2670 кв.м.
Способы образования образуемых земельных участков	образование путём раздела исходного земельного участка
Сведения об отнесении (не отнесении) образуемых земельных участков к территории общего пользования	образуемый земельный участок не относится к территории общего пользования
Целевое назначение лесов, вид (виды) разрешенного использования лесного участка, количественные и качественные характеристики лесного участка, сведения о нахождении лесного участка в границах особо защитных участков лесов (в случае, если подготовка проекта межевания территории осуществляется в целях определения местоположения границ образуемых и (или) изменяемых лесных участков)	образуемый земельный участок не находится в границах лесных участков
Условные номера образуемых земельных участков, кадастровые номера или иные ранее присвоенные государственные учетные номера существующих земельных участков, в отношении которых предполагаются их резервирование и (или) изъятие для государственных или муниципальных нужд, их адреса или описание местоположения, перечень и адреса расположенных на таких земельных участках объектов недвижимого имущества (при наличии сведений о них в Едином государственном реестре недвижимости) резервирование и (или) изъятие для государственных или муниципальных нужд земельных участков не предусматривается Перечень кадастровых номеров существующих земельных участков, на которых линейный объект может быть размещен на условиях сервитута, публичного сервитута, их адреса или описание местоположения, перечень и	-

Индв. № подл.	Подп. и дата	Взаи. инв. №

Изм.	Кол.уч	Лист	№док.	Подп.	Дата

20-01-П/БП-28-ПМТ-ПЗ

Лист

256

адреса расположенных на таких земельных участках объектов недвижимого имущества (при наличии сведений о них в Едином государственном реестре недвижимости)	
Сведения об отнесении образуемого земельного участка к определенной категории земель (в том числе в случае, если земельный участок в связи с размещением линейного объекта подлежит отнесению к определенной категории земель в силу закона без необходимости принятия решения о переводе земельного участка из состава земель этой категории в другую) или сведения о необходимости перевода земельного участка из состава земель одной категории в другую	земли населенных пунктов
Условный номер образуемого земельного участка	23:39: 1002006:5:3У255
Номера характерных точек образуемых земельных участков	488,484,485,486,487
Кадастровый номер земельных участков, из которых образуются земельные участки	23:39: 1002006:5
Площадь образуемого земельного участка кв.м.	44390 кв.м.
Способы образования образуемых земельных участков	образование путём раздела исходного земельного участка
Сведения об отнесении (не отнесении) образуемых земельных участков к территории общего пользования	образуемый земельный участок не относится к территории общего пользования
Целевое назначение лесов, вид (виды) разрешенного использования лесного участка, количественные и качественные характеристики лесного участка, сведения о нахождении лесного участка в границах особо защитных участков лесов (в случае, если подготовка проекта межевания территории осуществляется в целях определения местоположения границ образуемых и (или) изменяемых лесных участков)	образуемый земельный участок не находится в границах лесных участков
Условные номера образуемых земельных участков, кадастровые номера или иные ранее присвоенные государственные учетные номера существующих земельных участков, в отношении которых предполагаются их резервирование и (или) изъятие для государственных или муниципальных нужд, их адреса или описание местоположения, перечень и адреса расположенных на таких земельных участках объектов недвижимого имущества (при наличии сведений о них в Едином государственном реестре недвижимости) резервирование и (или) изъятие для государственных или муниципальных нужд земельных участков не предусматривается Перечень кадастровых номеров существующих земельных участков, на которых линейный объект может быть размещен на условиях сервитута, публичного сервитута, их адреса или описание местоположения, перечень и адреса расположенных на таких земельных участках объ-	-

Инва. № подл.	Подп. и дата	Взаи. инв. №

Изм.	Кол.уч	Лист	№док.	Подп.	Дата

20-01-П/БП-28-ПМТ-ПЗ

Лист

257

ектов недвижимого имущества (при наличии сведений о них в Едином государственном реестре недвижимости)	
Сведения об отнесении образуемого земельного участка к определенной категории земель (в том числе в случае, если земельный участок в связи с размещением линейного объекта подлежит отнесению к определенной категории земель в силу закона без необходимости принятия решения о переводе земельного участка из состава земель этой категории в другую) или сведения о необходимости перевода земельного участка из состава земель одной категории в другую	земли населенных пунктов
Условный номер образуемого земельного участка	23:39: 1002006:5:3У256
Номера характерных точек образуемых земельных участков	490,491,492,489
Кадастровый номер земельных участков, из которых образуются земельные участки	23:39: 1002006:5
Площадь образуемого земельного участка кв.м.	785 кв.м.
Способы образования образуемых земельных участков	образование путём раздела исходного земельного участка
Сведения об отнесении (не отнесении) образуемых земельных участков к территории общего пользования	образуемый земельный участок не относится к территории общего пользования
Целевое назначение лесов, вид (виды) разрешенного использования лесного участка, количественные и качественные характеристики лесного участка, сведения о нахождении лесного участка в границах особо защитных участков лесов (в случае, если подготовка проекта межевания территории осуществляется в целях определения местоположения границ образуемых и (или) изменяемых лесных участков)	образуемый земельный участок не находится в границах лесных участков
Условные номера образуемых земельных участков, кадастровые номера или иные ранее присвоенные государственные учетные номера существующих земельных участков, в отношении которых предполагаются их резервирование и (или) изъятие для государственных или муниципальных нужд, их адреса или описание местоположения, перечень и адреса расположенных на таких земельных участках объектов недвижимого имущества (при наличии сведений о них в Едином государственном реестре недвижимости) резервирование и (или) изъятие для государственных или муниципальных нужд земельных участков не предусматривается Перечень кадастровых номеров существующих земельных участков, на которых линейный объект может быть размещен на условиях сервитута, публичного сервитута, их адреса или описание местоположения, перечень и адреса расположенных на таких земельных участках объектов недвижимого имущества (при наличии сведений о	-

Инва. № подл.	Подп. и дата	Взаи. инв. №

Изм.	Кол.уч	Лист	№док.	Подп.	Дата

20-01-П/БП-28-ПМТ-ПЗ

Лист

258

них в Едином государственном реестре недвижимости)	
Сведения об отнесении образуемого земельного участка к определенной категории земель (в том числе в случае, если земельный участок в связи с размещением линейного объекта подлежит отнесению к определенной категории земель в силу закона без необходимости принятия решения о переводе земельного участка из состава земель этой категории в другую) или сведения о необходимости перевода земельного участка из состава земель одной категории в другую	земли населенных пунктов
Условный номер образуемого земельного участка	23:39: 1002006:5:3У257
Номера характерных точек образуемых земельных участков	489,492,526,527
Кадастровый номер земельных участков, из которых образуются земельные участки	23:39: 1002006:5
Площадь образуемого земельного участка кв.м.	785 кв.м.
Способы образования образуемых земельных участков	образование путём раздела исходного земельного участка
Сведения об отнесении (не отнесении) образуемых земельных участков к территории общего пользования	образуемый земельный участок не относится к территории общего пользования
Целевое назначение лесов, вид (виды) разрешенного использования лесного участка, количественные и качественные характеристики лесного участка, сведения о нахождении лесного участка в границах особо защитных участков лесов (в случае, если подготовка проекта межевания территории осуществляется в целях определения местоположения границ образуемых и (или) изменяемых лесных участков)	образуемый земельный участок не находится в границах лесных участков
Условные номера образуемых земельных участков, кадастровые номера или иные ранее присвоенные государственные учетные номера существующих земельных участков, в отношении которых предполагаются их резервирование и (или) изъятие для государственных или муниципальных нужд, их адреса или описание местоположения, перечень и адреса расположенных на таких земельных участках объектов недвижимого имущества (при наличии сведений о них в Едином государственном реестре недвижимости) резервирование и (или) изъятие для государственных или муниципальных нужд земельных участков не предусматривается Перечень кадастровых номеров существующих земельных участков, на которых линейный объект может быть размещен на условиях сервитута, публичного сервитута, их адреса или описание местоположения, перечень и адреса расположенных на таких земельных участках объектов недвижимого имущества (при наличии сведений о них в Едином государственном реестре недвижимости)	-

Инва. № подл.	Подп. и дата	Взаи. инв. №

Изм.	Кол.уч	Лист	№док.	Подп.	Дата

20-01-П/БП-28-ПМТ-ПЗ

Лист

259

Сведения об отнесении образуемого земельного участка к определенной категории земель (в том числе в случае, если земельный участок в связи с размещением линейного объекта подлежит отнесению к определенной категории земель в силу закона без необходимости принятия решения о переводе земельного участка из состава земель этой категории в другую) или сведения о необходимости перевода земельного участка из состава земель одной категории в другую	земли населенных пунктов
Условный номер образуемого земельного участка	23:39: 1002006:5:3У258
Номера характерных точек образуемых земельных участков	491,493,522,526,492
Кадастровый номер земельных участков, из которых образуются земельные участки	23:39: 1002006:5
Площадь образуемого земельного участка кв.м.	786 кв.м.
Способы образования образуемых земельных участков	образование путём раздела исходного земельного участка
Сведения об отнесении (не отнесении) образуемых земельных участков к территории общего пользования	образуемый земельный участок не относится к территории общего пользования
Целевое назначение лесов, вид (виды) разрешенного использования лесного участка, количественные и качественные характеристики лесного участка, сведения о нахождении лесного участка в границах особо защитных участков лесов (в случае, если подготовка проекта межевания территории осуществляется в целях определения местоположения границ образуемых и (или) изменяемых лесных участков)	образуемый земельный участок не находится в границах лесных участков
Условные номера образуемых земельных участков, кадастровые номера или иные ранее присвоенные государственные учетные номера существующих земельных участков, в отношении которых предполагаются их резервирование и (или) изъятие для государственных или муниципальных нужд, их адреса или описание местоположения, перечень и адреса расположенных на таких земельных участках объектов недвижимого имущества (при наличии сведений о них в Едином государственном реестре недвижимости) резервирование и (или) изъятие для государственных или муниципальных нужд земельных участков не предусматривается Перечень кадастровых номеров существующих земельных участков, на которых линейный объект может быть размещен на условиях сервитута, публичного сервитута, их адреса или описание местоположения, перечень и адреса расположенных на таких земельных участках объектов недвижимого имущества (при наличии сведений о них в Едином государственном реестре недвижимости)	-
Сведения об отнесении образуемого земельного участка к	земли населенных пунктов

Инва. № подл.	Подп. и дата	Взаи. инв. №

Изм.	Кол.уч	Лист	№док.	Подп.	Дата

20-01-П/БП-28-ПМТ-ПЗ

Лист

260

определенной категории земель (в том числе в случае, если земельный участок в связи с размещением линейного объекта подлежит отнесению к определенной категории земель в силу закона без необходимости принятия решения о переводе земельного участка из состава земель этой категории в другую) или сведения о необходимости перевода земельного участка из состава земель одной категории в другую	
Условный номер образуемого земельного участка	23:39: 1002006:5:3У259
Номера характерных точек образуемых земельных участков	493,494,521,522
Кадастровый номер земельных участков, из которых образуются земельные участки	23:39: 1002006:5
Площадь образуемого земельного участка кв.м.	786 кв.м.
Способы образования образуемых земельных участков	образование путём раздела исходного земельного участка
Сведения об отнесении (не отнесении) образуемых земельных участков к территории общего пользования	образуемый земельный участок не относится к территории общего пользования
Целевое назначение лесов, вид (виды) разрешенного использования лесного участка, количественные и качественные характеристики лесного участка, сведения о нахождении лесного участка в границах особо защитных участков лесов (в случае, если подготовка проекта межевания территории осуществляется в целях определения местоположения границ образуемых и (или) изменяемых лесных участков)	образуемый земельный участок не находится в границах лесных участков
Условные номера образуемых земельных участков, кадастровые номера или иные ранее присвоенные государственные учетные номера существующих земельных участков, в отношении которых предполагаются их резервирование и (или) изъятие для государственных или муниципальных нужд, их адреса или описание местоположения, перечень и адреса расположенных на таких земельных участках объектов недвижимого имущества (при наличии сведений о них в Едином государственном реестре недвижимости) резервирование и (или) изъятие для государственных или муниципальных нужд земельных участков не предусматривается Перечень кадастровых номеров существующих земельных участков, на которых линейный объект может быть размещен на условиях сервитута, публичного сервитута, их адреса или описание местоположения, перечень и адреса расположенных на таких земельных участках объектов недвижимого имущества (при наличии сведений о них в Едином государственном реестре недвижимости)	-
Сведения об отнесении образуемого земельного участка к определенной категории земель (в том числе в случае, если	земли населенных пунктов

Инва. № подл.	Подп. и дата	Взаи. инв. №

Изм.	Кол.уч	Лист	№док.	Подп.	Дата

20-01-П/БП-28-ПМТ-ПЗ

Лист

261

земельный участок в связи с размещением линейного объекта подлежит отнесению к определенной категории земель в силу закона без необходимости принятия решения о переводе земельного участка из состава земель этой категории в другую) или сведения о необходимости перевода земельного участка из состава земель одной категории в другую	
Условный номер образуемого земельного участка	23:39: 1002006:5:3У260
Номера характерных точек образуемых земельных участков	494,495,518,521
Кадастровый номер земельных участков, из которых образуются земельные участки	23:39: 1002006:5
Площадь образуемого земельного участка кв.м.	786 кв.м.
Способы образования образуемых земельных участков	образование путём раздела исходного земельного участка
Сведения об отнесении (не отнесении) образуемых земельных участков к территории общего пользования	образуемый земельный участок не относится к территории общего пользования
Целевое назначение лесов, вид (виды) разрешенного использования лесного участка, количественные и качественные характеристики лесного участка, сведения о нахождении лесного участка в границах особо защитных участков лесов (в случае, если подготовка проекта межевания территории осуществляется в целях определения местоположения границ образуемых и (или) изменяемых лесных участков)	образуемый земельный участок не находится в границах лесных участков
Условные номера образуемых земельных участков, кадастровые номера или иные ранее присвоенные государственные учетные номера существующих земельных участков, в отношении которых предполагаются их резервирование и (или) изъятие для государственных или муниципальных нужд, их адреса или описание местоположения, перечень и адреса расположенных на таких земельных участках объектов недвижимого имущества (при наличии сведений о них в Едином государственном реестре недвижимости) резервирование и (или) изъятие для государственных или муниципальных нужд земельных участков не предусматривается Перечень кадастровых номеров существующих земельных участков, на которых линейный объект может быть размещен на условиях сервитута, публичного сервитута, их адреса или описание местоположения, перечень и адреса расположенных на таких земельных участках объектов недвижимого имущества (при наличии сведений о них в Едином государственном реестре недвижимости)	-
Сведения об отнесении образуемого земельного участка к определенной категории земель (в том числе в случае, если земельный участок в связи с размещением линейного объ-	земли населенных пунктов

Инд. № подл.	Подп. и дата	Взаи. инв. №

Изм.	Кол.уч	Лист	№док.	Подп.	Дата

20-01-П/БП-28-ПМТ-ПЗ

Лист

262

екта подлежит отнесению к определенной категории земель в силу закона без необходимости принятия решения о переводе земельного участка из состава земель этой категории в другую) или сведения о необходимости перевода земельного участка из состава земель одной категории в другую	
Условный номер образуемого земельного участка	23:39: 1002006:5:3У261
Номера характерных точек образуемых земельных участков	495,496,517,518
Кадастровый номер земельных участков, из которых образуются земельные участки	23:39: 1002006:5
Площадь образуемого земельного участка кв.м.	786 кв.м.
Способы образования образуемых земельных участков	образование путём раздела исходного земельного участка
Сведения об отнесении (не отнесении) образуемых земельных участков к территории общего пользования	образуемый земельный участок не относится к территории общего пользования
Целевое назначение лесов, вид (виды) разрешенного использования лесного участка, количественные и качественные характеристики лесного участка, сведения о нахождении лесного участка в границах особо защитных участков лесов (в случае, если подготовка проекта межевания территории осуществляется в целях определения местоположения границ образуемых и (или) изменяемых лесных участков)	образуемый земельный участок не находится в границах лесных участков
Условные номера образуемых земельных участков, кадастровые номера или иные ранее присвоенные государственные учетные номера существующих земельных участков, в отношении которых предполагаются их резервирование и (или) изъятие для государственных или муниципальных нужд, их адреса или описание местоположения, перечень и адреса расположенных на таких земельных участках объектов недвижимого имущества (при наличии сведений о них в Едином государственном реестре недвижимости) резервирование и (или) изъятие для государственных или муниципальных нужд земельных участков не предусматривается Перечень кадастровых номеров существующих земельных участков, на которых линейный объект может быть размещен на условиях сервитута, публичного сервитута, их адреса или описание местоположения, перечень и адреса расположенных на таких земельных участках объектов недвижимого имущества (при наличии сведений о них в Едином государственном реестре недвижимости)	-
Сведения об отнесении образуемого земельного участка к определенной категории земель (в том числе в случае, если земельный участок в связи с размещением линейного объекта подлежит отнесению к определенной категории зе-	земли населенных пунктов

Инд. № подл.	Подп. и дата	Взаи. инв. №

Изм.	Кол.уч	Лист	№док.	Подп.	Дата

20-01-П/БП-28-ПМТ-ПЗ

Лист

263

мель в силу закона без необходимости принятия решения о переводе земельного участка из состава земель этой категории в другую) или сведения о необходимости перевода земельного участка из состава земель одной категории в другую	
Условный номер образуемого земельного участка	23:39: 1002006:5:3У262
Номера характерных точек образуемых земельных участков	496,497,514,517
Кадастровый номер земельных участков, из которых образуются земельные участки	23:39:1002006:5
Площадь образуемого земельного участка кв.м.	786 кв.м.
Способы образования образуемых земельных участков	образование путём раздела исходного земельного участка
Сведения об отнесении (не отнесении) образуемых земельных участков к территории общего пользования	образуемый земельный участок не относится к территории общего пользования
Целевое назначение лесов, вид (виды) разрешенного использования лесного участка, количественные и качественные характеристики лесного участка, сведения о нахождении лесного участка в границах особо защитных участков лесов (в случае, если подготовка проекта межевания территории осуществляется в целях определения местоположения границ образуемых и (или) изменяемых лесных участков)	образуемый земельный участок не находится в границах лесных участков
Условные номера образуемых земельных участков, кадастровые номера или иные ранее присвоенные государственные учетные номера существующих земельных участков, в отношении которых предполагаются их резервирование и (или) изъятие для государственных или муниципальных нужд, их адреса или описание местоположения, перечень и адреса расположенных на таких земельных участках объектов недвижимого имущества (при наличии сведений о них в Едином государственном реестре недвижимости) резервирование и (или) изъятие для государственных или муниципальных нужд земельных участков не предусматривается Перечень кадастровых номеров существующих земельных участков, на которых линейный объект может быть размещен на условиях сервитута, публичного сервитута, их адреса или описание местоположения, перечень и адреса расположенных на таких земельных участках объектов недвижимого имущества (при наличии сведений о них в Едином государственном реестре недвижимости)	-
Сведения об отнесении образуемого земельного участка к определенной категории земель (в том числе в случае, если земельный участок в связи с размещением линейного объекта подлежит отнесению к определенной категории земель в силу закона без необходимости принятия решения о	земли населенных пунктов

Инва. № подл.	Подп. и дата	Взаи. инв. №

Изм.	Кол.уч	Лист	№док.	Подп.	Дата

20-01-П/БП-28-ПМТ-ПЗ

Лист

264

переводе земельного участка из состава земель этой категории в другую) или сведения о необходимости перевода земельного участка из состава земель одной категории в другую	
Условный номер образуемого земельного участка	23:39: 1002006:5:3У263
Номера характерных точек образуемых земельных участков	497,498,513,514
Кадастровый номер земельных участков, из которых образуются земельные участки	23:39:1002006:5
Площадь образуемого земельного участка кв.м.	786 кв.м.
Способы образования образуемых земельных участков	образование путём раздела исходного земельного участка
Сведения об отнесении (не отнесении) образуемых земельных участков к территории общего пользования	образуемый земельный участок не относится к территории общего пользования
Целевое назначение лесов, вид (виды) разрешенного использования лесного участка, количественные и качественные характеристики лесного участка, сведения о нахождении лесного участка в границах особо защитных участков лесов (в случае, если подготовка проекта межевания территории осуществляется в целях определения местоположения границ образуемых и (или) изменяемых лесных участков)	образуемый земельный участок не находится в границах лесных участков
Условные номера образуемых земельных участков, кадастровые номера или иные ранее присвоенные государственные учетные номера существующих земельных участков, в отношении которых предполагаются их резервирование и (или) изъятие для государственных или муниципальных нужд, их адреса или описание местоположения, перечень и адреса расположенных на таких земельных участках объектов недвижимого имущества (при наличии сведений о них в Едином государственном реестре недвижимости) резервирование и (или) изъятие для государственных или муниципальных нужд земельных участков не предусматривается Перечень кадастровых номеров существующих земельных участков, на которых линейный объект может быть размещен на условиях сервитута, публичного сервитута, их адреса или описание местоположения, перечень и адреса расположенных на таких земельных участках объектов недвижимого имущества (при наличии сведений о них в Едином государственном реестре недвижимости)	-
Сведения об отнесении образуемого земельного участка к определенной категории земель (в том числе в случае, если земельный участок в связи с размещением линейного объекта подлежит отнесению к определенной категории земель в силу закона без необходимости принятия решения о переводе земельного участка из состава земель этой кате-	земли населенных пунктов

Инва. № подл.	Подп. и дата	Взаи. инв. №

Изм.	Кол.уч	Лист	№док.	Подп.	Дата

20-01-П/БП-28-ПМТ-ПЗ

Лист

265

гории в другую) или сведения о необходимости перевода земельного участка из состава земель одной категории в другую	
Условный номер образуемого земельного участка	23:39: 1002006:5:3У264
Номера характерных точек образуемых земельных участков	498,499,510,513
Кадастровый номер земельных участков, из которых образуются земельные участки	23:39: 1002006:5
Площадь образуемого земельного участка кв.м.	786 кв.м.
Способы образования образуемых земельных участков	образование путём раздела исходного земельного участка
Сведения об отнесении (не отнесении) образуемых земельных участков к территории общего пользования	образуемый земельный участок не относится к территории общего пользования
Целевое назначение лесов, вид (виды) разрешенного использования лесного участка, количественные и качественные характеристики лесного участка, сведения о нахождении лесного участка в границах особо защитных участков лесов (в случае, если подготовка проекта межевания территории осуществляется в целях определения местоположения границ образуемых и (или) изменяемых лесных участков)	образуемый земельный участок не находится в границах лесных участков
Условные номера образуемых земельных участков, кадастровые номера или иные ранее присвоенные государственные учетные номера существующих земельных участков, в отношении которых предполагаются их резервирование и (или) изъятие для государственных или муниципальных нужд, их адреса или описание местоположения, перечень и адреса расположенных на таких земельных участках объектов недвижимого имущества (при наличии сведений о них в Едином государственном реестре недвижимости) резервирование и (или) изъятие для государственных или муниципальных нужд земельных участков не предусматривается Перечень кадастровых номеров существующих земельных участков, на которых линейный объект может быть размещен на условиях сервитута, публичного сервитута, их адреса или описание местоположения, перечень и адреса расположенных на таких земельных участках объектов недвижимого имущества (при наличии сведений о них в Едином государственном реестре недвижимости)	-
Сведения об отнесении образуемого земельного участка к определенной категории земель (в том числе в случае, если земельный участок в связи с размещением линейного объекта подлежит отнесению к определенной категории земель в силу закона без необходимости принятия решения о переводе земельного участка из состава земель этой категории в другую) или сведения о необходимости перевода	земли населенных пунктов

Инва. № подл.	Подп. и дата	Взаи. инв. №

Изм.	Кол.уч	Лист	№док.	Подп.	Дата

20-01-П/БП-28-ПМТ-ПЗ

Лист

266

земельного участка из состава земель одной категории в другую	
Условный номер образуемого земельного участка	23:39: 1002006:5:3У265
Номера характерных точек образуемых земельных участков	499,500,503,504,510
Кадастровый номер земельных участков, из которых образуются земельные участки	23:39: 1002006:5
Площадь образуемого земельного участка кв.м.	788 кв.м.
Способы образования образуемых земельных участков	образование путём раздела исходного земельного участка
Сведения об отнесении (не отнесении) образуемых земельных участков к территории общего пользования	образуемый земельный участок не относится к территории общего пользования
Целевое назначение лесов, вид (виды) разрешенного использования лесного участка, количественные и качественные характеристики лесного участка, сведения о нахождении лесного участка в границах особо защитных участков лесов (в случае, если подготовка проекта межевания территории осуществляется в целях определения местоположения границ образуемых и (или) изменяемых лесных участков)	образуемый земельный участок не находится в границах лесных участков
Условные номера образуемых земельных участков, кадастровые номера или иные ранее присвоенные государственные учетные номера существующих земельных участков, в отношении которых предполагаются их резервирование и (или) изъятие для государственных или муниципальных нужд, их адреса или описание местоположения, перечень и адреса расположенных на таких земельных участках объектов недвижимого имущества (при наличии сведений о них в Едином государственном реестре недвижимости) резервирование и (или) изъятие для государственных или муниципальных нужд земельных участков не предусматривается Перечень кадастровых номеров существующих земельных участков, на которых линейный объект может быть размещен на условиях сервитута, публичного сервитута, их адреса или описание местоположения, перечень и адреса расположенных на таких земельных участках объектов недвижимого имущества (при наличии сведений о них в Едином государственном реестре недвижимости)	-
Сведения об отнесении образуемого земельного участка к определенной категории земель (в том числе в случае, если земельный участок в связи с размещением линейного объекта подлежит отнесению к определенной категории земель в силу закона без необходимости принятия решения о переводе земельного участка из состава земель этой категории в другую) или сведения о необходимости перевода земельного участка из состава земель одной категории в	земли населенных пунктов

Инва. № подл.	Подп. и дата	Взаи. инв. №

Изм.	Кол.уч	Лист	№док.	Подп.	Дата

20-01-П/БП-28-ПМТ-ПЗ

Лист

267

другую	
Условный номер образуемого земельного участка	23:39: 1002006:5:3У266
Номера характерных точек образуемых земельных участков	500,501,502,503
Кадастровый номер земельных участков, из которых образуются земельные участки	23:39: 1002006:5
Площадь образуемого земельного участка кв.м.	785 кв.м.
Способы образования образуемых земельных участков	образование путём раздела исходного земельного участка
Сведения об отнесении (не отнесении) образуемых земельных участков к территории общего пользования	образуемый земельный участок не относится к территории общего пользования
Целевое назначение лесов, вид (виды) разрешенного использования лесного участка, количественные и качественные характеристики лесного участка, сведения о нахождении лесного участка в границах особо защитных участков лесов (в случае, если подготовка проекта межевания территории осуществляется в целях определения местоположения границ образуемых и (или) изменяемых лесных участков)	образуемый земельный участок не находится в границах лесных участков
Условные номера образуемых земельных участков, кадастровые номера или иные ранее присвоенные государственные учетные номера существующих земельных участков, в отношении которых предполагаются их резервирование и (или) изъятие для государственных или муниципальных нужд, их адреса или описание местоположения, перечень и адреса расположенных на таких земельных участках объектов недвижимого имущества (при наличии сведений о них в Едином государственном реестре недвижимости) резервирование и (или) изъятие для государственных или муниципальных нужд земельных участков не предусматривается Перечень кадастровых номеров существующих земельных участков, на которых линейный объект может быть размещен на условиях сервитута, публичного сервитута, их адреса или описание местоположения, перечень и адреса расположенных на таких земельных участках объектов недвижимого имущества (при наличии сведений о них в Едином государственном реестре недвижимости)	-
Сведения об отнесении образуемого земельного участка к определенной категории земель (в том числе в случае, если земельный участок в связи с размещением линейного объекта подлежит отнесению к определенной категории земель в силу закона без необходимости принятия решения о переводе земельного участка из состава земель этой категории в другую) или сведения о необходимости перевода земельного участка из состава земель одной категории в другую	земли населенных пунктов

Инва. № подл.	Подп. и дата	Взаи. инв. №

Изм.	Кол.уч	Лист	№док.	Подп.	Дата

20-01-П/БП-28-ПМТ-ПЗ

Лист

268

Условный номер образуемого земельного участка	23:39: 1002006:5:3У267
Номера характерных точек образуемых земельных участков	503,502,505,504
Кадастровый номер земельных участков, из которых образуются земельные участки	23:39: 1002006:5
Площадь образуемого земельного участка кв.м.	785 кв.м.
Способы образования образуемых земельных участков	образование путём раздела исходного земельного участка
Сведения об отнесении (не отнесении) образуемых земельных участков к территории общего пользования	образуемый земельный участок не относится к территории общего пользования
Целевое назначение лесов, вид (виды) разрешенного использования лесного участка, количественные и качественные характеристики лесного участка, сведения о нахождении лесного участка в границах особо защитных участков лесов (в случае, если подготовка проекта межевания территории осуществляется в целях определения местоположения границ образуемых и (или) изменяемых лесных участков)	образуемый земельный участок не находится в границах лесных участков
Условные номера образуемых земельных участков, кадастровые номера или иные ранее присвоенные государственные учетные номера существующих земельных участков, в отношении которых предполагаются их резервирование и (или) изъятие для государственных или муниципальных нужд, их адреса или описание местоположения, перечень и адреса расположенных на таких земельных участках объектов недвижимого имущества (при наличии сведений о них в Едином государственном реестре недвижимости) резервирование и (или) изъятие для государственных или муниципальных нужд земельных участков не предусматривается Перечень кадастровых номеров существующих земельных участков, на которых линейный объект может быть размещен на условиях сервитута, публичного сервитута, их адреса или описание местоположения, перечень и адреса расположенных на таких земельных участках объектов недвижимого имущества (при наличии сведений о них в Едином государственном реестре недвижимости)	-
Сведения об отнесении образуемого земельного участка к определенной категории земель (в том числе в случае, если земельный участок в связи с размещением линейного объекта подлежит отнесению к определенной категории земель в силу закона без необходимости принятия решения о переводе земельного участка из состава земель этой категории в другую) или сведения о необходимости перевода земельного участка из состава земель одной категории в другую	земли населенных пунктов
Условный номер образуемого земельного участка	23:39: 1002006:5:3У268

Инв. № подл.	Подп. и дата	Взаи. инв. №	

Изм.	Кол.уч	Лист	№док.	Подп.	Дата

20-01-П/БП-28-ПМТ-ПЗ

Лист

269

Номера характерных точек образуемых земельных участков	504,505,506,509
Кадастровый номер земельных участков, из которых образуются земельные участки	23:39: 1002006:5
Площадь образуемого земельного участка кв.м.	785 кв.м.
Способы образования образуемых земельных участков	образование путём раздела исходного земельного участка
Сведения об отнесении (не отнесении) образуемых земельных участков к территории общего пользования	образуемый земельный участок не относится к территории общего пользования
Целевое назначение лесов, вид (виды) разрешенного использования лесного участка, количественные и качественные характеристики лесного участка, сведения о нахождении лесного участка в границах особо защитных участков лесов (в случае, если подготовка проекта межевания территории осуществляется в целях определения местоположения границ образуемых и (или) изменяемых лесных участков)	образуемый земельный участок не находится в границах лесных участков
Условные номера образуемых земельных участков, кадастровые номера или иные ранее присвоенные государственные учетные номера существующих земельных участков, в отношении которых предполагаются их резервирование и (или) изъятие для государственных или муниципальных нужд, их адреса или описание местоположения, перечень и адреса расположенных на таких земельных участках объектов недвижимого имущества (при наличии сведений о них в Едином государственном реестре недвижимости) резервирование и (или) изъятие для государственных или муниципальных нужд земельных участков не предусматривается Перечень кадастровых номеров существующих земельных участков, на которых линейный объект может быть размещен на условиях сервитута, публичного сервитута, их адреса или описание местоположения, перечень и адреса расположенных на таких земельных участках объектов недвижимого имущества (при наличии сведений о них в Едином государственном реестре недвижимости)	-
Сведения об отнесении образуемого земельного участка к определенной категории земель (в том числе в случае, если земельный участок в связи с размещением линейного объекта подлежит отнесению к определенной категории земель в силу закона без необходимости принятия решения о переводе земельного участка из состава земель этой категории в другую) или сведения о необходимости перевода земельного участка из состава земель одной категории в другую	земли населенных пунктов
Условный номер образуемого земельного участка	23:39: 1002006:5:3У269
Номера характерных точек образуемых земельных участков	509,506,507,508

Инв. № подл.	Подп. и дата	Взаи. инв. №	

Изм.	Кол.уч	Лист	№док.	Подп.	Дата

20-01-П/БП-28-ПМТ-ПЗ

ков	
Кадастровый номер земельных участков, из которых образуются земельные участки	23:39: 1002006:5
Площадь образуемого земельного участка кв.м.	785 кв.м.
Способы образования образуемых земельных участков	образование путём раздела исходного земельного участка
Сведения об отнесении (не отнесении) образуемых земельных участков к территории общего пользования	образуемый земельный участок не относится к территории общего пользования
Целевое назначение лесов, вид (виды) разрешенного использования лесного участка, количественные и качественные характеристики лесного участка, сведения о нахождении лесного участка в границах особо защитных участков лесов (в случае, если подготовка проекта межевания территории осуществляется в целях определения местоположения границ образуемых и (или) изменяемых лесных участков)	образуемый земельный участок не находится в границах лесных участков
Условные номера образуемых земельных участков, кадастровые номера или иные ранее присвоенные государственные учетные номера существующих земельных участков, в отношении которых предполагаются их резервирование и (или) изъятие для государственных или муниципальных нужд, их адреса или описание местоположения, перечень и адреса расположенных на таких земельных участках объектов недвижимого имущества (при наличии сведений о них в Едином государственном реестре недвижимости) резервирование и (или) изъятие для государственных или муниципальных нужд земельных участков не предусматривается Перечень кадастровых номеров существующих земельных участков, на которых линейный объект может быть размещен на условиях сервитута, публичного сервитута, их адреса или описание местоположения, перечень и адреса расположенных на таких земельных участках объектов недвижимого имущества (при наличии сведений о них в Едином государственном реестре недвижимости)	-
Сведения об отнесении образуемого земельного участка к определенной категории земель (в том числе в случае, если земельный участок в связи с размещением линейного объекта подлежит отнесению к определенной категории земель в силу закона без необходимости принятия решения о переводе земельного участка из состава земель этой категории в другую) или сведения о необходимости перевода земельного участка из состава земель одной категории в другую	земли населенных пунктов
Условный номер образуемого земельного участка	23:39: 1002006:5:3У270
Номера характерных точек образуемых земельных участков	510,504,509,508,511

Инд. № подл.	Подп. и дата	Взаи. инв. №

Изм.	Кол.уч	Лист	№док.	Подп.	Дата

20-01-П/БП-28-ПМТ-ПЗ

Лист

271

Кадастровый номер земельных участков, из которых образуются земельные участки	23:39:1002006:5
Площадь образуемого земельного участка кв.м.	788 кв.м.
Способы образования образуемых земельных участков	образование путём раздела исходного земельного участка
Сведения об отнесении (не отнесении) образуемых земельных участков к территории общего пользования	образуемый земельный участок не относится к территории общего пользования
Целевое назначение лесов, вид (виды) разрешенного использования лесного участка, количественные и качественные характеристики лесного участка, сведения о нахождении лесного участка в границах особо защитных участков лесов (в случае, если подготовка проекта межевания территории осуществляется в целях определения местоположения границ образуемых и (или) изменяемых лесных участков)	образуемый земельный участок не находится в границах лесных участков
Условные номера образуемых земельных участков, кадастровые номера или иные ранее присвоенные государственные учетные номера существующих земельных участков, в отношении которых предполагаются их резервирование и (или) изъятие для государственных или муниципальных нужд, их адреса или описание местоположения, перечень и адреса расположенных на таких земельных участках объектов недвижимого имущества (при наличии сведений о них в Едином государственном реестре недвижимости) резервирование и (или) изъятие для государственных или муниципальных нужд земельных участков не предусматривается Перечень кадастровых номеров существующих земельных участков, на которых линейный объект может быть размещен на условиях сервитута, публичного сервитута, их адреса или описание местоположения, перечень и адреса расположенных на таких земельных участках объектов недвижимого имущества (при наличии сведений о них в Едином государственном реестре недвижимости)	-
Сведения об отнесении образуемого земельного участка к определенной категории земель (в том числе в случае, если земельный участок в связи с размещением линейного объекта подлежит отнесению к определенной категории земель в силу закона без необходимости принятия решения о переводе земельного участка из состава земель этой категории в другую) или сведения о необходимости перевода земельного участка из состава земель одной категории в другую	земли населенных пунктов
Условный номер образуемого земельного участка	23:39: 1002006:5:3У271
Номера характерных точек образуемых земельных участков	513,510,511,512
Кадастровый номер земельных участков, из которых обра-	23:39: 1002006:5

Инв. № подл.	Взаи. инв. №
	Подп. и дата

Изм.	Кол.уч	Лист	№док.	Подп.	Дата
------	--------	------	-------	-------	------

20-01-П/БП-28-ПМТ-ПЗ

зуются земельные участки	
Площадь образуемого земельного участка кв.м.	786 кв.м.
Способы образования образуемых земельных участков	образование путём раздела исходного земельного участка
Сведения об отнесении (не отнесении) образуемых земельных участков к территории общего пользования	образуемый земельный участок не относится к территории общего пользования
Целевое назначение лесов, вид (виды) разрешенного использования лесного участка, количественные и качественные характеристики лесного участка, сведения о нахождении лесного участка в границах особо защитных участков лесов (в случае, если подготовка проекта межевания территории осуществляется в целях определения местоположения границ образуемых и (или) изменяемых лесных участков)	образуемый земельный участок не находится в границах лесных участков
Условные номера образуемых земельных участков, кадастровые номера или иные ранее присвоенные государственные учетные номера существующих земельных участков, в отношении которых предполагаются их резервирование и (или) изъятие для государственных или муниципальных нужд, их адреса или описание местоположения, перечень и адреса расположенных на таких земельных участках объектов недвижимого имущества (при наличии сведений о них в Едином государственном реестре недвижимости) резервирование и (или) изъятие для государственных или муниципальных нужд земельных участков не предусматривается Перечень кадастровых номеров существующих земельных участков, на которых линейный объект может быть размещен на условиях сервитута, публичного сервитута, их адреса или описание местоположения, перечень и адреса расположенных на таких земельных участках объектов недвижимого имущества (при наличии сведений о них в Едином государственном реестре недвижимости)	-
Сведения об отнесении образуемого земельного участка к определенной категории земель (в том числе в случае, если земельный участок в связи с размещением линейного объекта подлежит отнесению к определенной категории земель в силу закона без необходимости принятия решения о переводе земельного участка из состава земель этой категории в другую) или сведения о необходимости перевода земельного участка из состава земель одной категории в другую	земли населенных пунктов
Условный номер образуемого земельного участка	23:39: 1002006:5:3У272
Номера характерных точек образуемых земельных участков	514,513,512,515
Кадастровый номер земельных участков, из которых образуются земельные участки	23:39: 1002006:5

Инв. № подл.	Подп. и дата	Взаи. инв. №

Изм.	Кол.уч	Лист	№док.	Подп.	Дата

20-01-П/БП-28-ПМТ-ПЗ

Площадь образуемого земельного участка кв.м.	786 кв.м.
Способы образования образуемых земельных участков	образование путём раздела исходного земельного участка
Сведения об отнесении (не отнесении) образуемых земельных участков к территории общего пользования	образуемый земельный участок не относится к территории общего пользования
Целевое назначение лесов, вид (виды) разрешенного использования лесного участка, количественные и качественные характеристики лесного участка, сведения о нахождении лесного участка в границах особо защитных участков лесов (в случае, если подготовка проекта межевания территории осуществляется в целях определения местоположения границ образуемых и (или) изменяемых лесных участков)	образуемый земельный участок не находится в границах лесных участков
Условные номера образуемых земельных участков, кадастровые номера или иные ранее присвоенные государственные учетные номера существующих земельных участков, в отношении которых предполагаются их резервирование и (или) изъятие для государственных или муниципальных нужд, их адреса или описание местоположения, перечень и адреса расположенных на таких земельных участках объектов недвижимого имущества (при наличии сведений о них в Едином государственном реестре недвижимости) резервирование и (или) изъятие для государственных или муниципальных нужд земельных участков не предусматривается Перечень кадастровых номеров существующих земельных участков, на которых линейный объект может быть размещен на условиях сервитута, публичного сервитута, их адреса или описание местоположения, перечень и адреса расположенных на таких земельных участках объектов недвижимого имущества (при наличии сведений о них в Едином государственном реестре недвижимости)	-
Сведения об отнесении образуемого земельного участка к определенной категории земель (в том числе в случае, если земельный участок в связи с размещением линейного объекта подлежит отнесению к определенной категории земель в силу закона без необходимости принятия решения о переводе земельного участка из состава земель этой категории в другую) или сведения о необходимости перевода земельного участка из состава земель одной категории в другую	земли населенных пунктов
Условный номер образуемого земельного участка	23:39: 1002006:5:3У273
Номера характерных точек образуемых земельных участков	517,514,515,516
Кадастровый номер земельных участков, из которых образуются земельные участки	23:39:1002006:5
Площадь образуемого земельного участка кв.м.	786 кв.м.

Инв. № подл.	Подп. и дата	Взаи. инв. №

Изм.	Кол.уч	Лист	№док.	Подп.	Дата

20-01-П/БП-28-ПМТ-ПЗ

Способы образования образуемых земельных участков	образование путём раздела исходного земельного участка
Сведения об отнесении (не отнесении) образуемых земельных участков к территории общего пользования	образуемый земельный участок не относится к территории общего пользования
Целевое назначение лесов, вид (виды) разрешенного использования лесного участка, количественные и качественные характеристики лесного участка, сведения о нахождении лесного участка в границах особо защитных участков лесов (в случае, если подготовка проекта межевания территории осуществляется в целях определения местоположения границ образуемых и (или) изменяемых лесных участков)	образуемый земельный участок не находится в границах лесных участков
Условные номера образуемых земельных участков, кадастровые номера или иные ранее присвоенные государственные учетные номера существующих земельных участков, в отношении которых предполагаются их резервирование и (или) изъятие для государственных или муниципальных нужд, их адреса или описание местоположения, перечень и адреса расположенных на таких земельных участках объектов недвижимого имущества (при наличии сведений о них в Едином государственном реестре недвижимости) резервирование и (или) изъятие для государственных или муниципальных нужд земельных участков не предусматривается Перечень кадастровых номеров существующих земельных участков, на которых линейный объект может быть размещен на условиях сервитута, публичного сервитута, их адреса или описание местоположения, перечень и адреса расположенных на таких земельных участках объектов недвижимого имущества (при наличии сведений о них в Едином государственном реестре недвижимости)	-
Сведения об отнесении образуемого земельного участка к определенной категории земель (в том числе в случае, если земельный участок в связи с размещением линейного объекта подлежит отнесению к определенной категории земель в силу закона без необходимости принятия решения о переводе земельного участка из состава земель этой категории в другую) или сведения о необходимости перевода земельного участка из состава земель одной категории в другую	земли населенных пунктов
Условный номер образуемого земельного участка	23:39: 1002006:5:3У274
Номера характерных точек образуемых земельных участков	518,517,516,519
Кадастровый номер земельных участков, из которых образуются земельные участки	23:39:1002006:5
Площадь образуемого земельного участка кв.м.	786 кв.м.
Способы образования образуемых земельных участков	образование путём раздела исходно-

Инв. № подл.	Подп. и дата	Взаи. инв. №

Изм.	Кол.уч	Лист	№док.	Подп.	Дата

20-01-П/БП-28-ПМТ-ПЗ

Лист

275

	го земельного участка
Сведения об отнесении (не отнесении) образуемых земельных участков к территории общего пользования	образуемый земельный участок не относится к территории общего пользования
Целевое назначение лесов, вид (виды) разрешенного использования лесного участка, количественные и качественные характеристики лесного участка, сведения о нахождении лесного участка в границах особо защитных участков лесов (в случае, если подготовка проекта межевания территории осуществляется в целях определения местоположения границ образуемых и (или) изменяемых лесных участков)	образуемый земельный участок не находится в границах лесных участков
Условные номера образуемых земельных участков, кадастровые номера или иные ранее присвоенные государственные учетные номера существующих земельных участков, в отношении которых предполагаются их резервирование и (или) изъятие для государственных или муниципальных нужд, их адреса или описание местоположения, перечень и адреса расположенных на таких земельных участках объектов недвижимого имущества (при наличии сведений о них в Едином государственном реестре недвижимости) резервирование и (или) изъятие для государственных или муниципальных нужд земельных участков не предусматривается Перечень кадастровых номеров существующих земельных участков, на которых линейный объект может быть размещен на условиях сервитута, публичного сервитута, их адреса или описание местоположения, перечень и адреса расположенных на таких земельных участках объектов недвижимого имущества (при наличии сведений о них в Едином государственном реестре недвижимости)	-
Сведения об отнесении образуемого земельного участка к определенной категории земель (в том числе в случае, если земельный участок в связи с размещением линейного объекта подлежит отнесению к определенной категории земель в силу закона без необходимости принятия решения о переводе земельного участка из состава земель этой категории в другую) или сведения о необходимости перевода земельного участка из состава земель одной категории в другую	земли населенных пунктов
Условный номер образуемого земельного участка	23:39: 1002006:5:3У275
Номера характерных точек образуемых земельных участков	521,518,519,520
Кадастровый номер земельных участков, из которых образуются земельные участки	23:39: 1002006:5
Площадь образуемого земельного участка кв.м.	786 кв.м.
Способы образования образуемых земельных участков	образование путём раздела исходного земельного участка

Инв. № подл.	Подп. и дата	Взаи. инв. №	

Изм.	Кол.уч	Лист	№док.	Подп.	Дата

20-01-П/БП-28-ПМТ-ПЗ

Лист

276

Сведения об отнесении (не отнесении) образуемых земельных участков к территории общего пользования	образуемый земельный участок не относится к территории общего пользования
Целевое назначение лесов, вид (виды) разрешенного использования лесного участка, количественные и качественные характеристики лесного участка, сведения о нахождении лесного участка в границах особо защитных участков лесов (в случае, если подготовка проекта межевания территории осуществляется в целях определения местоположения границ образуемых и (или) изменяемых лесных участков)	образуемый земельный участок не находится в границах лесных участков
Условные номера образуемых земельных участков, кадастровые номера или иные ранее присвоенные государственные учетные номера существующих земельных участков, в отношении которых предполагаются их резервирование и (или) изъятие для государственных или муниципальных нужд, их адреса или описание местоположения, перечень и адреса расположенных на таких земельных участках объектов недвижимого имущества (при наличии сведений о них в Едином государственном реестре недвижимости) резервирование и (или) изъятие для государственных или муниципальных нужд земельных участков не предусматривается Перечень кадастровых номеров существующих земельных участков, на которых линейный объект может быть размещен на условиях сервитута, публичного сервитута, их адреса или описание местоположения, перечень и адреса расположенных на таких земельных участках объектов недвижимого имущества (при наличии сведений о них в Едином государственном реестре недвижимости)	-
Сведения об отнесении образуемого земельного участка к определенной категории земель (в том числе в случае, если земельный участок в связи с размещением линейного объекта подлежит отнесению к определенной категории земель в силу закона без необходимости принятия решения о переводе земельного участка из состава земель этой категории в другую) или сведения о необходимости перевода земельного участка из состава земель одной категории в другую	земли населенных пунктов
Условный номер образуемого земельного участка	23:39: 1002006:5:3У276
Номера характерных точек образуемых земельных участков	522,521,520,523
Кадастровый номер земельных участков, из которых образуются земельные участки	23:39: 1002006:5
Площадь образуемого земельного участка кв.м.	786 кв.м.
Способы образования образуемых земельных участков	образование путём раздела исходного земельного участка
Сведения об отнесении (не отнесении) образуемых земель-	образуемый земельный участок не

Инв. № подл.	Подп. и дата	Взаи. инв. №	

Изм.	Кол.уч	Лист	№док.	Подп.	Дата

20-01-П/БП-28-ПМТ-ПЗ

Лист

277

ных участков к территории общего пользования	относится к территории общего пользования
Целевое назначение лесов, вид (виды) разрешенного использования лесного участка, количественные и качественные характеристики лесного участка, сведения о нахождении лесного участка в границах особо защитных участков лесов (в случае, если подготовка проекта межевания территории осуществляется в целях определения местоположения границ образуемых и (или) изменяемых лесных участков)	образуемый земельный участок не находится в границах лесных участков
Условные номера образуемых земельных участков, кадастровые номера или иные ранее присвоенные государственные учетные номера существующих земельных участков, в отношении которых предполагаются их резервирование и (или) изъятие для государственных или муниципальных нужд, их адреса или описание местоположения, перечень и адреса расположенных на таких земельных участках объектов недвижимого имущества (при наличии сведений о них в Едином государственном реестре недвижимости) резервирование и (или) изъятие для государственных или муниципальных нужд земельных участков не предусматривается Перечень кадастровых номеров существующих земельных участков, на которых линейный объект может быть размещен на условиях сервитута, публичного сервитута, их адреса или описание местоположения, перечень и адреса расположенных на таких земельных участках объектов недвижимого имущества (при наличии сведений о них в Едином государственном реестре недвижимости)	-
Сведения об отнесении образуемого земельного участка к определенной категории земель (в том числе в случае, если земельный участок в связи с размещением линейного объекта подлежит отнесению к определенной категории земель в силу закона без необходимости принятия решения о переводе земельного участка из состава земель этой категории в другую) или сведения о необходимости перевода земельного участка из состава земель одной категории в другую	земли населенных пунктов
Условный номер образуемого земельного участка	23:39: 1002006:5:3У277
Номера характерных точек образуемых земельных участков	526,522,523,524,525
Кадастровый номер земельных участков, из которых образуются земельные участки	23:39: 1002006:5
Площадь образуемого земельного участка кв.м.	786 кв.м.
Способы образования образуемых земельных участков	образование путём раздела исходного земельного участка
Сведения об отнесении (не отнесении) образуемых земельных участков к территории общего пользования	образуемый земельный участок не относится к территории общего

Инв. № подл.	Подп. и дата	Взаи. инв. №	

Изм.	Кол.уч	Лист	№док.	Подп.	Дата
------	--------	------	-------	-------	------

20-01-П/БП-28-ПМТ-ПЗ

Лист

278

	пользования
Целевое назначение лесов, вид (виды) разрешенного использования лесного участка, количественные и качественные характеристики лесного участка, сведения о нахождении лесного участка в границах особо защитных участков лесов (в случае, если подготовка проекта межевания территории осуществляется в целях определения местоположения границ образуемых и (или) изменяемых лесных участков)	образуемый земельный участок не находится в границах лесных участков
Условные номера образуемых земельных участков, кадастровые номера или иные ранее присвоенные государственные учетные номера существующих земельных участков, в отношении которых предполагаются их резервирование и (или) изъятие для государственных или муниципальных нужд, их адреса или описание местоположения, перечень и адреса расположенных на таких земельных участках объектов недвижимого имущества (при наличии сведений о них в Едином государственном реестре недвижимости) резервирование и (или) изъятие для государственных или муниципальных нужд земельных участков не предусматривается Перечень кадастровых номеров существующих земельных участков, на которых линейный объект может быть размещен на условиях сервитута, публичного сервитута, их адреса или описание местоположения, перечень и адреса расположенных на таких земельных участках объектов недвижимого имущества (при наличии сведений о них в Едином государственном реестре недвижимости)	-
Сведения об отнесении образуемого земельного участка к определенной категории земель (в том числе в случае, если земельный участок в связи с размещением линейного объекта подлежит отнесению к определенной категории земель в силу закона без необходимости принятия решения о переводе земельного участка из состава земель этой категории в другую) или сведения о необходимости перевода земельного участка из состава земель одной категории в другую	земли населенных пунктов
Условный номер образуемого земельного участка	23:39: 1002006:5:3У278
Номера характерных точек образуемых земельных участков	527,526,525,528
Кадастровый номер земельных участков, из которых образуются земельные участки	23:39: 1002006:5
Площадь образуемого земельного участка кв.м.	785 кв.м.
Способы образования образуемых земельных участков	образование путём раздела исходного земельного участка
Сведения об отнесении (не отнесении) образуемых земельных участков к территории общего пользования	образуемый земельный участок не относится к территории общего пользования

Инва. № подл.	Подп. и дата	Взаи. инв. №	

Изм.	Кол.уч	Лист	№док.	Подп.	Дата

20-01-П/БП-28-ПМТ-ПЗ

Лист

279

Целевое назначение лесов, вид (виды) разрешенного использования лесного участка, количественные и качественные характеристики лесного участка, сведения о нахождении лесного участка в границах особо защитных участков лесов (в случае, если подготовка проекта межевания территории осуществляется в целях определения местоположения границ образуемых и (или) изменяемых лесных участков)	образуемый земельный участок не находится в границах лесных участков
Условные номера образуемых земельных участков, кадастровые номера или иные ранее присвоенные государственные учетные номера существующих земельных участков, в отношении которых предполагаются их резервирование и (или) изъятие для государственных или муниципальных нужд, их адреса или описание местоположения, перечень и адреса расположенных на таких земельных участках объектов недвижимого имущества (при наличии сведений о них в Едином государственном реестре недвижимости) резервирование и (или) изъятие для государственных или муниципальных нужд земельных участков не предусматривается Перечень кадастровых номеров существующих земельных участков, на которых линейный объект может быть размещен на условиях сервитута, публичного сервитута, их адреса или описание местоположения, перечень и адреса расположенных на таких земельных участках объектов недвижимого имущества (при наличии сведений о них в Едином государственном реестре недвижимости)	-
Сведения об отнесении образуемого земельного участка к определенной категории земель (в том числе в случае, если земельный участок в связи с размещением линейного объекта подлежит отнесению к определенной категории земель в силу закона без необходимости принятия решения о переводе земельного участка из состава земель этой категории в другую) или сведения о необходимости перевода земельного участка из состава земель одной категории в другую	земли населенных пунктов
Условный номер образуемого земельного участка	23:39: 1002006:5:3У279
Номера характерных точек образуемых земельных участков	528,525,524,529
Кадастровый номер земельных участков, из которых образуются земельные участки	23:39: 1002006:5
Площадь образуемого земельного участка кв.м.	785 кв.м.
Способы образования образуемых земельных участков	образование путём раздела исходного земельного участка
Сведения об отнесении (не отнесении) образуемых земельных участков к территории общего пользования	образуемый земельный участок не относится к территории общего пользования
Целевое назначение лесов, вид (виды) разрешенного ис-	образуемый земельный участок не

Инв. № подл.	Подп. и дата	Взаи. инв. №

Изм.	Кол.уч	Лист	№док.	Подп.	Дата
------	--------	------	-------	-------	------

20-01-П/БП-28-ПМТ-ПЗ

пользования лесного участка, количественные и качественные характеристики лесного участка, сведения о нахождении лесного участка в границах особо защитных участков лесов (в случае, если подготовка проекта межевания территории осуществляется в целях определения местоположения границ образуемых и (или) изменяемых лесных участков)	находится в границах лесных участков
Условные номера образуемых земельных участков, кадастровые номера или иные ранее присвоенные государственные учетные номера существующих земельных участков, в отношении которых предполагаются их резервирование и (или) изъятие для государственных или муниципальных нужд, их адреса или описание местоположения, перечень и адреса расположенных на таких земельных участках объектов недвижимого имущества (при наличии сведений о них в Едином государственном реестре недвижимости) резервирование и (или) изъятие для государственных или муниципальных нужд земельных участков не предусматривается Перечень кадастровых номеров существующих земельных участков, на которых линейный объект может быть размещен на условиях сервитута, публичного сервитута, их адреса или описание местоположения, перечень и адреса расположенных на таких земельных участках объектов недвижимого имущества (при наличии сведений о них в Едином государственном реестре недвижимости)	-
Сведения об отнесении образуемого земельного участка к определенной категории земель (в том числе в случае, если земельный участок в связи с размещением линейного объекта подлежит отнесению к определенной категории земель в силу закона без необходимости принятия решения о переводе земельного участка из состава земель этой категории в другую) или сведения о необходимости перевода земельного участка из состава земель одной категории в другую	земли населенных пунктов
Условный номер образуемого земельного участка	23:39:1002006:5:3У280
Номера характерных точек образуемых земельных участков	530-533
Кадастровый номер земельных участков, из которых образуются земельные участки	23:39:1002006:5
Площадь образуемого земельного участка кв.м. (контур 1)	641 кв.м.
Способы образования образуемых земельных участков	образование путём раздела исходного земельного участка
Сведения об отнесении (не отнесении) образуемых земельных участков к территории общего пользования	образуемый контур земельного участка не относится к территории общего пользования
Целевое назначение лесов, вид (виды) разрешенного использования лесного участка, количественные и качествен-	образуемый контур земельного участка не находится в границах лесных

Инв. № подл.	Подп. и дата	Взаи. инв. №	

Изм.	Кол.уч	Лист	№док.	Подп.	Дата

20-01-П/БП-28-ПМТ-ПЗ

Лист

281

венные характеристики лесного участка, сведения о нахождении лесного участка в границах особо защитных участков лесов (в случае, если подготовка проекта межевания территории осуществляется в целях определения местоположения границ образуемых и (или) изменяемых лесных участков)	участков
Условные номера образуемых земельных участков, кадастровые номера или иные ранее присвоенные государственные учетные номера существующих земельных участков, в отношении которых предполагаются их резервирование и (или) изъятие для государственных или муниципальных нужд, их адреса или описание местоположения, перечень и адреса расположенных на таких земельных участках объектов недвижимого имущества (при наличии сведений о них в Едином государственном реестре недвижимости) резервирование и (или) изъятие для государственных или муниципальных нужд земельных участков не предусматривается Перечень кадастровых номеров существующих земельных участков, на которых линейный объект может быть размещен на условиях сервитута, публичного сервитута, их адреса или описание местоположения, перечень и адреса расположенных на таких земельных участках объектов недвижимого имущества (при наличии сведений о них в Едином государственном реестре недвижимости)	-
Сведения об отнесении образуемого земельного участка к определенной категории земель (в том числе в случае, если земельный участок в связи с размещением линейного объекта подлежит отнесению к определенной категории земель в силу закона без необходимости принятия решения о переводе земельного участка из состава земель этой категории в другую) или сведения о необходимости перевода земельного участка из состава земель одной категории в другую	земли населенных пунктов
Условный номер образуемого земельного участка	23:39:1002006:5:3У281
Номера характерных точек образуемых земельных участков	531,534,535,536,532
Кадастровый номер земельных участков, из которых образуются земельные участки	23:39:1002006:5
Площадь образуемого земельного участка кв.м.	641 кв.м.
Способы образования образуемых земельных участков	образование путём раздела исходного земельного участка
Сведения об отнесении (не отнесении) образуемых земельных участков к территории общего пользования	образуемый земельный участок не относится к территории общего пользования
Целевое назначение лесов, вид (виды) разрешенного использования лесного участка, количественные и качест-	образуемый земельный участок не находится в границах лесных участ-

Инв. № подл.	Подп. и дата	Взаи. инв. №	

Изм.	Кол.уч	Лист	№док.	Подп.	Дата

20-01-П/БП-28-ПМТ-ПЗ

Лист

282

венные характеристики лесного участка, сведения о нахождении лесного участка в границах особо защитных участков лесов (в случае, если подготовка проекта межевания территории осуществляется в целях определения местоположения границ образуемых и (или) изменяемых лесных участков)	ков
Условные номера образуемых земельных участков, кадастровые номера или иные ранее присвоенные государственные учетные номера существующих земельных участков, в отношении которых предполагаются их резервирование и (или) изъятие для государственных или муниципальных нужд, их адреса или описание местоположения, перечень и адреса расположенных на таких земельных участках объектов недвижимого имущества (при наличии сведений о них в Едином государственном реестре недвижимости) резервирование и (или) изъятие для государственных или муниципальных нужд земельных участков не предусматривается Перечень кадастровых номеров существующих земельных участков, на которых линейный объект может быть размещен на условиях сервитута, публичного сервитута, их адреса или описание местоположения, перечень и адреса расположенных на таких земельных участках объектов недвижимого имущества (при наличии сведений о них в Едином государственном реестре недвижимости)	-
Сведения об отнесении образуемого земельного участка к определенной категории земель (в том числе в случае, если земельный участок в связи с размещением линейного объекта подлежит отнесению к определенной категории земель в силу закона без необходимости принятия решения о переводе земельного участка из состава земель этой категории в другую) или сведения о необходимости перевода земельного участка из состава земель одной категории в другую	земли населенных пунктов
Условный номер образуемого земельного участка	23:39:1002006:5:3У282
Номера характерных точек образуемых земельных участков	535,537,538,539,536
Кадастровый номер земельных участков, из которых образуются земельные участки	23:39:1002006:5
Площадь образуемого земельного участка кв.м.	641 кв.м.
Способы образования образуемых земельных участков	образование путём раздела исходного земельного участка
Сведения об отнесении (не отнесении) образуемых земельных участков к территории общего пользования	образуемый земельный участок не относится к территории общего пользования
Целевое назначение лесов, вид (виды) разрешенного использования лесного участка, количественные и качест-	образуемый земельный участок не находится в границах лесных участ-

Инв. № подл.	Подп. и дата	Взаи. инв. №

Изм.	Кол.уч	Лист	№док.	Подп.	Дата
------	--------	------	-------	-------	------

20-01-П/БП-28-ПМТ-ПЗ

венные характеристики лесного участка, сведения о нахождении лесного участка в границах особо защитных участков лесов (в случае, если подготовка проекта межевания территории осуществляется в целях определения местоположения границ образуемых и (или) изменяемых лесных участков)	ков
Условные номера образуемых земельных участков, кадастровые номера или иные ранее присвоенные государственные учетные номера существующих земельных участков, в отношении которых предполагаются их резервирование и (или) изъятие для государственных или муниципальных нужд, их адреса или описание местоположения, перечень и адреса расположенных на таких земельных участках объектов недвижимого имущества (при наличии сведений о них в Едином государственном реестре недвижимости) резервирование и (или) изъятие для государственных или муниципальных нужд земельных участков не предусматривается Перечень кадастровых номеров существующих земельных участков, на которых линейный объект может быть размещен на условиях сервитута, публичного сервитута, их адреса или описание местоположения, перечень и адреса расположенных на таких земельных участках объектов недвижимого имущества (при наличии сведений о них в Едином государственном реестре недвижимости)	-
Сведения об отнесении образуемого земельного участка к определенной категории земель (в том числе в случае, если земельный участок в связи с размещением линейного объекта подлежит отнесению к определенной категории земель в силу закона без необходимости принятия решения о переводе земельного участка из состава земель этой категории в другую) или сведения о необходимости перевода земельного участка из состава земель одной категории в другую	земли населенных пунктов
Условный номер образуемого земельного участка	23:39:1002006:5:3У283
Номера характерных точек образуемых земельных участков	538,540,541,542,539
Кадастровый номер земельных участков, из которых образуются земельные участки	23:39:1002006:5
Площадь образуемого земельного участка кв.м.	641 кв.м.
Способы образования образуемых земельных участков	образование путём раздела исходного земельного участка
Сведения об отнесении (не отнесении) образуемых земельных участков к территории общего пользования	образуемый земельный участок не относится к территории общего пользования
Целевое назначение лесов, вид (виды) разрешенного использования лесного участка, количественные и качест-	образуемый земельный участок не находится в границах лесных участ-

Инв. № подл.	Подп. и дата	Взаи. инв. №	

Изм.	Кол.уч	Лист	№док.	Подп.	Дата
------	--------	------	-------	-------	------

20-01-П/БП-28-ПМТ-ПЗ

Лист

284

венные характеристики лесного участка, сведения о нахождении лесного участка в границах особо защитных участков лесов (в случае, если подготовка проекта межевания территории осуществляется в целях определения местоположения границ образуемых и (или) изменяемых лесных участков)	ков
Условные номера образуемых земельных участков, кадастровые номера или иные ранее присвоенные государственные учетные номера существующих земельных участков, в отношении которых предполагаются их резервирование и (или) изъятие для государственных или муниципальных нужд, их адреса или описание местоположения, перечень и адреса расположенных на таких земельных участках объектов недвижимого имущества (при наличии сведений о них в Едином государственном реестре недвижимости) резервирование и (или) изъятие для государственных или муниципальных нужд земельных участков не предусматривается Перечень кадастровых номеров существующих земельных участков, на которых линейный объект может быть размещен на условиях сервитута, публичного сервитута, их адреса или описание местоположения, перечень и адреса расположенных на таких земельных участках объектов недвижимого имущества (при наличии сведений о них в Едином государственном реестре недвижимости)	-
Сведения об отнесении образуемого земельного участка к определенной категории земель (в том числе в случае, если земельный участок в связи с размещением линейного объекта подлежит отнесению к определенной категории земель в силу закона без необходимости принятия решения о переводе земельного участка из состава земель этой категории в другую) или сведения о необходимости перевода земельного участка из состава земель одной категории в другую	земли населенных пунктов
Условный номер образуемого земельного участка	23:39:1002006:5:3У284
Номера характерных точек образуемых земельных участков	541,543,544,545,542
Кадастровый номер земельных участков, из которых образуются земельные участки	23:39:1002006:5
Площадь образуемого земельного участка кв.м.	641 кв.м.
Способы образования образуемых земельных участков	образование путём раздела исходного земельного участка
Сведения об отнесении (не отнесении) образуемых земельных участков к территории общего пользования	образуемый земельный участок не относится к территории общего пользования
Целевое назначение лесов, вид (виды) разрешенного использования лесного участка, количественные и качест-	образуемый земельный участок не находится в границах лесных участ-

Инв. № подл.	Подп. и дата	Взаи. инв. №	

Изм.	Кол.уч	Лист	№док.	Подп.	Дата
------	--------	------	-------	-------	------

20-01-П/БП-28-ПМТ-ПЗ

Лист

285

венные характеристики лесного участка, сведения о нахождении лесного участка в границах особо защитных участков лесов (в случае, если подготовка проекта межевания территории осуществляется в целях определения местоположения границ образуемых и (или) изменяемых лесных участков)	ков
Условные номера образуемых земельных участков, кадастровые номера или иные ранее присвоенные государственные учетные номера существующих земельных участков, в отношении которых предполагаются их резервирование и (или) изъятие для государственных или муниципальных нужд, их адреса или описание местоположения, перечень и адреса расположенных на таких земельных участках объектов недвижимого имущества (при наличии сведений о них в Едином государственном реестре недвижимости) резервирование и (или) изъятие для государственных или муниципальных нужд земельных участков не предусматривается Перечень кадастровых номеров существующих земельных участков, на которых линейный объект может быть размещен на условиях сервитута, публичного сервитута, их адреса или описание местоположения, перечень и адреса расположенных на таких земельных участках объектов недвижимого имущества (при наличии сведений о них в Едином государственном реестре недвижимости)	-
Сведения об отнесении образуемого земельного участка к определенной категории земель (в том числе в случае, если земельный участок в связи с размещением линейного объекта подлежит отнесению к определенной категории земель в силу закона без необходимости принятия решения о переводе земельного участка из состава земель этой категории в другую) или сведения о необходимости перевода земельного участка из состава земель одной категории в другую	земли населенных пунктов
Условный номер образуемого земельного участка	23:39:1002006:5:3У285
Номера характерных точек образуемых земельных участков	544,546,547,548,545
Кадастровый номер земельных участков, из которых образуются земельные участки	23:39:1002006:5
Площадь образуемого земельного участка кв.м.	641 кв.м.
Способы образования образуемых земельных участков	образование путём раздела исходного земельного участка
Сведения об отнесении (не отнесении) образуемых земельных участков к территории общего пользования	образуемый земельный участок не относится к территории общего пользования
Целевое назначение лесов, вид (виды) разрешенного использования лесного участка, количественные и качест-	образуемый земельный участок не находится в границах лесных участ-

Инв. № подл.	Подп. и дата	Взаи. инв. №	

Изм.	Кол.уч	Лист	№док.	Подп.	Дата
------	--------	------	-------	-------	------

20-01-П/БП-28-ПМТ-ПЗ

Лист

286

венные характеристики лесного участка, сведения о нахождении лесного участка в границах особо защитных участков лесов (в случае, если подготовка проекта межевания территории осуществляется в целях определения местоположения границ образуемых и (или) изменяемых лесных участков)

ков

Условные номера образуемых земельных участков, кадастровые номера или иные ранее присвоенные государственные учетные номера существующих земельных участков, в отношении которых предполагаются их резервирование и (или) изъятие для государственных или муниципальных нужд, их адреса или описание местоположения, перечень и адреса расположенных на таких земельных участках объектов недвижимого имущества (при наличии сведений о них в Едином государственном реестре недвижимости) резервирование и (или) изъятие для государственных или муниципальных нужд земельных участков не предусматривается Перечень кадастровых номеров существующих земельных участков, на которых линейный объект может быть размещен на условиях сервитута, публичного сервитута, их адреса или описание местоположения, перечень и адреса расположенных на таких земельных участках объектов недвижимого имущества (при наличии сведений о них в Едином государственном реестре недвижимости)

-

Сведения об отнесении образуемого земельного участка к определенной категории земель (в том числе в случае, если земельный участок в связи с размещением линейного объекта подлежит отнесению к определенной категории земель в силу закона без необходимости принятия решения о переводе земельного участка из состава земель этой категории в другую) или сведения о необходимости перевода земельного участка из состава земель одной категории в другую

земли населенных пунктов

Условный номер образуемого земельного участка

23:39:1002006:5:3У286

Номера характерных точек образуемых земельных участков

547,549,550,551,548

Кадастровый номер земельных участков, из которых образуются земельные участки

23:39:1002006:5

Площадь образуемого земельного участка кв.м.

641 кв.м.

Способы образования образуемых земельных участков

образование путём раздела исходного земельного участка

Сведения об отнесении (не отнесении) образуемых земельных участков к территории общего пользования

образуемый земельный участок не относится к территории общего пользования

Целевое назначение лесов, вид (виды) разрешенного использования лесного участка, количественные и качест-

образуемый земельный участок не находится в границах лесных участ-

Инва. № подл. Подп. и дата. Взаи. инв. №

Изм.	Кол.уч	Лист	№док.	Подп.	Дата

20-01-П/БП-28-ПМТ-ПЗ

Лист

287

венные характеристики лесного участка, сведения о нахождении лесного участка в границах особо защитных участков лесов (в случае, если подготовка проекта межевания территории осуществляется в целях определения местоположения границ образуемых и (или) изменяемых лесных участков)	ков
Условные номера образуемых земельных участков, кадастровые номера или иные ранее присвоенные государственные учетные номера существующих земельных участков, в отношении которых предполагаются их резервирование и (или) изъятие для государственных или муниципальных нужд, их адреса или описание местоположения, перечень и адреса расположенных на таких земельных участках объектов недвижимого имущества (при наличии сведений о них в Едином государственном реестре недвижимости) резервирование и (или) изъятие для государственных или муниципальных нужд земельных участков не предусматривается Перечень кадастровых номеров существующих земельных участков, на которых линейный объект может быть размещен на условиях сервитута, публичного сервитута, их адреса или описание местоположения, перечень и адреса расположенных на таких земельных участках объектов недвижимого имущества (при наличии сведений о них в Едином государственном реестре недвижимости)	-
Сведения об отнесении образуемого земельного участка к определенной категории земель (в том числе в случае, если земельный участок в связи с размещением линейного объекта подлежит отнесению к определенной категории земель в силу закона без необходимости принятия решения о переводе земельного участка из состава земель этой категории в другую) или сведения о необходимости перевода земельного участка из состава земель одной категории в другую	земли населенных пунктов
Условный номер образуемого земельного участка	23:39:1002006:5:3У287
Номера характерных точек образуемых земельных участков	550,552,553,554,551
Кадастровый номер земельных участков, из которых образуются земельные участки	23:39:1002006:5
Площадь образуемого земельного участка кв.м.	641 кв.м.
Способы образования образуемых земельных участков	образование путём раздела исходного земельного участка
Сведения об отнесении (не отнесении) образуемых земельных участков к территории общего пользования	образуемый земельный участок не относится к территории общего пользования
Целевое назначение лесов, вид (виды) разрешенного использования лесного участка, количественные и качест-	образуемый земельный участок не находится в границах лесных участ-

Инва. № подл.	Подп. и дата	Взаи. инв. №	

Изм.	Кол.уч	Лист	№док.	Подп.	Дата
------	--------	------	-------	-------	------

20-01-П/БП-28-ПМТ-ПЗ

Лист

288

венные характеристики лесного участка, сведения о нахождении лесного участка в границах особо защитных участков лесов (в случае, если подготовка проекта межевания территории осуществляется в целях определения местоположения границ образуемых и (или) изменяемых лесных участков)	ков
Условные номера образуемых земельных участков, кадастровые номера или иные ранее присвоенные государственные учетные номера существующих земельных участков, в отношении которых предполагаются их резервирование и (или) изъятие для государственных или муниципальных нужд, их адреса или описание местоположения, перечень и адреса расположенных на таких земельных участках объектов недвижимого имущества (при наличии сведений о них в Едином государственном реестре недвижимости) резервирование и (или) изъятие для государственных или муниципальных нужд земельных участков не предусматривается Перечень кадастровых номеров существующих земельных участков, на которых линейный объект может быть размещен на условиях сервитута, публичного сервитута, их адреса или описание местоположения, перечень и адреса расположенных на таких земельных участках объектов недвижимого имущества (при наличии сведений о них в Едином государственном реестре недвижимости)	-
Сведения об отнесении образуемого земельного участка к определенной категории земель (в том числе в случае, если земельный участок в связи с размещением линейного объекта подлежит отнесению к определенной категории земель в силу закона без необходимости принятия решения о переводе земельного участка из состава земель этой категории в другую) или сведения о необходимости перевода земельного участка из состава земель одной категории в другую	земли населенных пунктов
Условный номер образуемого земельного участка	23:39:1002006:5:3У288
Номера характерных точек образуемых земельных участков	553,555,556,557,554
Кадастровый номер земельных участков, из которых образуются земельные участки	23:39:1002006:5
Площадь образуемого земельного участка кв.м.	641 кв.м.
Способы образования образуемых земельных участков	образование путём раздела исходного земельного участка
Сведения об отнесении (не отнесении) образуемых земельных участков к территории общего пользования	образуемый земельный участок не относится к территории общего пользования
Целевое назначение лесов, вид (виды) разрешенного использования лесного участка, количественные и качест-	образуемый земельный участок не находится в границах лесных участ-

Инва. № подл.	Подп. и дата	Взаи. инв. №

Изм.	Кол.уч	Лист	№док.	Подп.	Дата
------	--------	------	-------	-------	------

20-01-П/БП-28-ПМТ-ПЗ

Лист

289

венные характеристики лесного участка, сведения о нахождении лесного участка в границах особо защитных участков лесов (в случае, если подготовка проекта межевания территории осуществляется в целях определения местоположения границ образуемых и (или) изменяемых лесных участков)	ков
Условные номера образуемых земельных участков, кадастровые номера или иные ранее присвоенные государственные учетные номера существующих земельных участков, в отношении которых предполагаются их резервирование и (или) изъятие для государственных или муниципальных нужд, их адреса или описание местоположения, перечень и адреса расположенных на таких земельных участках объектов недвижимого имущества (при наличии сведений о них в Едином государственном реестре недвижимости) резервирование и (или) изъятие для государственных или муниципальных нужд земельных участков не предусматривается Перечень кадастровых номеров существующих земельных участков, на которых линейный объект может быть размещен на условиях сервитута, публичного сервитута, их адреса или описание местоположения, перечень и адреса расположенных на таких земельных участках объектов недвижимого имущества (при наличии сведений о них в Едином государственном реестре недвижимости)	-
Сведения об отнесении образуемого земельного участка к определенной категории земель (в том числе в случае, если земельный участок в связи с размещением линейного объекта подлежит отнесению к определенной категории земель в силу закона без необходимости принятия решения о переводе земельного участка из состава земель этой категории в другую) или сведения о необходимости перевода земельного участка из состава земель одной категории в другую	земли населенных пунктов
Условный номер образуемого земельного участка	23:39:1002006:5:3У289
Номера характерных точек образуемых земельных участков	556,558,559,560,561,557
Кадастровый номер земельных участков, из которых образуются земельные участки	23:39:1002006:5
Площадь образуемого земельного участка кв.м.	641 кв.м.
Способы образования образуемых земельных участков	образование путём раздела исходного земельного участка
Сведения об отнесении (не отнесении) образуемых земельных участков к территории общего пользования	образуемый земельный участок не относится к территории общего пользования
Целевое назначение лесов, вид (виды) разрешенного использования лесного участка, количественные и качест-	образуемый земельный участок не находится в границах лесных участ-

Инва. № подл.	Подп. и дата	Взаи. инв. №

Изм.	Кол.уч	Лист	№док.	Подп.	Дата
------	--------	------	-------	-------	------

20-01-П/БП-28-ПМТ-ПЗ

венные характеристики лесного участка, сведения о нахождении лесного участка в границах особо защитных участков лесов (в случае, если подготовка проекта межевания территории осуществляется в целях определения местоположения границ образуемых и (или) изменяемых лесных участков)	ков
Условные номера образуемых земельных участков, кадастровые номера или иные ранее присвоенные государственные учетные номера существующих земельных участков, в отношении которых предполагаются их резервирование и (или) изъятие для государственных или муниципальных нужд, их адреса или описание местоположения, перечень и адреса расположенных на таких земельных участках объектов недвижимого имущества (при наличии сведений о них в Едином государственном реестре недвижимости) резервирование и (или) изъятие для государственных или муниципальных нужд земельных участков не предусматривается Перечень кадастровых номеров существующих земельных участков, на которых линейный объект может быть размещен на условиях сервитута, публичного сервитута, их адреса или описание местоположения, перечень и адреса расположенных на таких земельных участках объектов недвижимого имущества (при наличии сведений о них в Едином государственном реестре недвижимости)	-
Сведения об отнесении образуемого земельного участка к определенной категории земель (в том числе в случае, если земельный участок в связи с размещением линейного объекта подлежит отнесению к определенной категории земель в силу закона без необходимости принятия решения о переводе земельного участка из состава земель этой категории в другую) или сведения о необходимости перевода земельного участка из состава земель одной категории в другую	земли населенных пунктов
Условный номер образуемого земельного участка	23:39:1002006:5:3У290
Номера характерных точек образуемых земельных участков	559,562,563,564,560
Кадастровый номер земельных участков, из которых образуются земельные участки	23:39:1002006:5
Площадь образуемого земельного участка кв.м.	644 кв.м.
Способы образования образуемых земельных участков	образование путём раздела исходного земельного участка
Сведения об отнесении (не отнесении) образуемых земельных участков к территории общего пользования	образуемый земельный участок не относится к территории общего пользования
Целевое назначение лесов, вид (виды) разрешенного использования лесного участка, количественные и качест-	образуемый земельный участок не находится в границах лесных участ-

Инва. № подл.	Подп. и дата	Взаи. инв. №	

Изм.	Кол.уч	Лист	№док.	Подп.	Дата
------	--------	------	-------	-------	------

20-01-П/БП-28-ПМТ-ПЗ

Лист

291

венные характеристики лесного участка, сведения о нахождении лесного участка в границах особо защитных участков лесов (в случае, если подготовка проекта межевания территории осуществляется в целях определения местоположения границ образуемых и (или) изменяемых лесных участков)

ков

Условные номера образуемых земельных участков, кадастровые номера или иные ранее присвоенные государственные учетные номера существующих земельных участков, в отношении которых предполагаются их резервирование и (или) изъятие для государственных или муниципальных нужд, их адреса или описание местоположения, перечень и адреса расположенных на таких земельных участках объектов недвижимого имущества (при наличии сведений о них в Едином государственном реестре недвижимости) резервирование и (или) изъятие для государственных или муниципальных нужд земельных участков не предусматривается Перечень кадастровых номеров существующих земельных участков, на которых линейный объект может быть размещен на условиях сервитута, публичного сервитута, их адреса или описание местоположения, перечень и адреса расположенных на таких земельных участках объектов недвижимого имущества (при наличии сведений о них в Едином государственном реестре недвижимости)

-

Сведения об отнесении образуемого земельного участка к определенной категории земель (в том числе в случае, если земельный участок в связи с размещением линейного объекта подлежит отнесению к определенной категории земель в силу закона без необходимости принятия решения о переводе земельного участка из состава земель этой категории в другую) или сведения о необходимости перевода земельного участка из состава земель одной категории в другую

земли населенных пунктов

Условный номер образуемого земельного участка

23:39:1002006:5:3У291

Номера характерных точек образуемых земельных участков

560,564,565,561

Кадастровый номер земельных участков, из которых образуются земельные участки

23:39:1002006:5

Площадь образуемого земельного участка кв.м.

644 кв.м.

Способы образования образуемых земельных участков

образование путём раздела исходного земельного участка

Сведения об отнесении (не отнесении) образуемых земельных участков к территории общего пользования

образуемый земельный участок не относится к территории общего пользования

Целевое назначение лесов, вид (виды) разрешенного использования лесного участка, количественные и качест-

образуемый земельный участок не находится в границах лесных участ-

Инва. № подл.	Подп. и дата	Взаи. инв. №	

Изм.	Кол.уч	Лист	№док.	Подп.	Дата

20-01-П/БП-28-ПМТ-ПЗ

Лист

292

венные характеристики лесного участка, сведения о нахождении лесного участка в границах особо защитных участков лесов (в случае, если подготовка проекта межевания территории осуществляется в целях определения местоположения границ образуемых и (или) изменяемых лесных участков)	ков
Условные номера образуемых земельных участков, кадастровые номера или иные ранее присвоенные государственные учетные номера существующих земельных участков, в отношении которых предполагаются их резервирование и (или) изъятие для государственных или муниципальных нужд, их адреса или описание местоположения, перечень и адреса расположенных на таких земельных участках объектов недвижимого имущества (при наличии сведений о них в Едином государственном реестре недвижимости) резервирование и (или) изъятие для государственных или муниципальных нужд земельных участков не предусматривается Перечень кадастровых номеров существующих земельных участков, на которых линейный объект может быть размещен на условиях сервитута, публичного сервитута, их адреса или описание местоположения, перечень и адреса расположенных на таких земельных участках объектов недвижимого имущества (при наличии сведений о них в Едином государственном реестре недвижимости)	-
Сведения об отнесении образуемого земельного участка к определенной категории земель (в том числе в случае, если земельный участок в связи с размещением линейного объекта подлежит отнесению к определенной категории земель в силу закона без необходимости принятия решения о переводе земельного участка из состава земель этой категории в другую) или сведения о необходимости перевода земельного участка из состава земель одной категории в другую	земли населенных пунктов
Условный номер образуемого земельного участка	23:39:1002006:4:ЗУ292
Номера характерных точек образуемых земельных участков	577,576,578,579
Кадастровый номер земельных участков, из которых образуются земельные участки	23:39:1002006:4
Площадь образуемого земельного участка кв.м. (контур 1)	706 кв.м.
Способы образования образуемых земельных участков	образование путём раздела исходного земельного участка
Сведения об отнесении (не отнесении) образуемых земельных участков к территории общего пользования	образуемый контур земельного участка не относится к территории общего пользования
Целевое назначение лесов, вид (виды) разрешенного использования лесного участка, количественные и качественные характеристики лесного участка, сведения о нахо-	образуемый контур земельного участка не находится в границах лесных

Инв. № подл.	Подп. и дата	Взаи. инв. №

Изм.	Кол.уч	Лист	№док.	Подп.	Дата
------	--------	------	-------	-------	------

20-01-П/БП-28-ПМТ-ПЗ

ждении лесного участка в границах особо защитных участков лесов (в случае, если подготовка проекта межевания территории осуществляется в целях определения местоположения границ образуемых и (или) изменяемых лесных участков)	участков
Условные номера образуемых земельных участков, кадастровые номера или иные ранее присвоенные государственные учетные номера существующих земельных участков, в отношении которых предполагаются их резервирование и (или) изъятие для государственных или муниципальных нужд, их адреса или описание местоположения, перечень и адреса расположенных на таких земельных участках объектов недвижимого имущества (при наличии сведений о них в Едином государственном реестре недвижимости) резервирование и (или) изъятие для государственных или муниципальных нужд земельных участков не предусматривается Перечень кадастровых номеров существующих земельных участков, на которых линейный объект может быть размещен на условиях сервитута, публичного сервитута, их адреса или описание местоположения, перечень и адреса расположенных на таких земельных участках объектов недвижимого имущества (при наличии сведений о них в Едином государственном реестре недвижимости)	-
Сведения об отнесении образуемого земельного участка к определенной категории земель (в том числе в случае, если земельный участок в связи с размещением линейного объекта подлежит отнесению к определенной категории земель в силу закона без необходимости принятия решения о переводе земельного участка из состава земель этой категории в другую) или сведения о необходимости перевода земельного участка из состава земель одной категории в другую	земли населенных пунктов
Условный номер образуемого земельного участка	
23:39:1002006:4:3У293	
Номера характерных точек образуемых земельных участков	
579,578,534,531,530	
Кадастровый номер земельных участков, из которых образуются земельные участки	
23:39:1002006:4	
Площадь образуемого земельного участка кв.м.	
706 кв.м.	
Способы образования образуемых земельных участков	
образование путём раздела исходного земельного участка	
Сведения об отнесении (не отнесении) образуемых земельных участков к территории общего пользования	
образуемый земельный участок не относится к территории общего пользования	
Целевое назначение лесов, вид (виды) разрешенного использования лесного участка, количественные и качественные характеристики лесного участка, сведения о нахо-	
образуемый земельный участок не находится в границах лесных участ-	

Инва. № подл.	Подп. и дата	Взаи. инв. №	

Изм.	Кол.уч	Лист	№док.	Подп.	Дата

20-01-П/БП-28-ПМТ-ПЗ

Лист

294

ждении лесного участка в границах особо защитных участков лесов (в случае, если подготовка проекта межевания территории осуществляется в целях определения местоположения границ образуемых и (или) изменяемых лесных участков)	ков
Условные номера образуемых земельных участков, кадастровые номера или иные ранее присвоенные государственные учетные номера существующих земельных участков, в отношении которых предполагаются их резервирование и (или) изъятие для государственных или муниципальных нужд, их адреса или описание местоположения, перечень и адреса расположенных на таких земельных участках объектов недвижимого имущества (при наличии сведений о них в Едином государственном реестре недвижимости) резервирование и (или) изъятие для государственных или муниципальных нужд земельных участков не предусматривается Перечень кадастровых номеров существующих земельных участков, на которых линейный объект может быть размещен на условиях сервитута, публичного сервитута, их адреса или описание местоположения, перечень и адреса расположенных на таких земельных участках объектов недвижимого имущества (при наличии сведений о них в Едином государственном реестре недвижимости)	-
Сведения об отнесении образуемого земельного участка к определенной категории земель (в том числе в случае, если земельный участок в связи с размещением линейного объекта подлежит отнесению к определенной категории земель в силу закона без необходимости принятия решения о переводе земельного участка из состава земель этой категории в другую) или сведения о необходимости перевода земельного участка из состава земель одной категории в другую	земли населенных пунктов
Условный номер образуемого земельного участка	23:39:1002006:4:3У294
Номера характерных точек образуемых земельных участков	576,575,537,535,534,578
Кадастровый номер земельных участков, из которых образуются земельные участки	23:39:1002006:4
Площадь образуемого земельного участка кв.м.	780 кв.м.
Способы образования образуемых земельных участков	образование путём раздела исходного земельного участка
Сведения об отнесении (не отнесении) образуемых земельных участков к территории общего пользования	образуемый земельный участок не относится к территории общего пользования
Целевое назначение лесов, вид (виды) разрешенного использования лесного участка, количественные и качественные характеристики лесного участка, сведения о нахо-	образуемый земельный участок не находится в границах лесных участ-

Инв. № подл.	Подп. и дата	Взаи. инв. №	

Изм.	Кол.уч	Лист	№док.	Подп.	Дата
------	--------	------	-------	-------	------

20-01-П/БП-28-ПМТ-ПЗ

Лист

295

ждении лесного участка в границах особо защитных участков лесов (в случае, если подготовка проекта межевания территории осуществляется в целях определения местоположения границ образуемых и (или) изменяемых лесных участков)	ков
Условные номера образуемых земельных участков, кадастровые номера или иные ранее присвоенные государственные учетные номера существующих земельных участков, в отношении которых предполагаются их резервирование и (или) изъятие для государственных или муниципальных нужд, их адреса или описание местоположения, перечень и адреса расположенных на таких земельных участках объектов недвижимого имущества (при наличии сведений о них в Едином государственном реестре недвижимости) резервирование и (или) изъятие для государственных или муниципальных нужд земельных участков не предусматривается Перечень кадастровых номеров существующих земельных участков, на которых линейный объект может быть размещен на условиях сервитута, публичного сервитута, их адреса или описание местоположения, перечень и адреса расположенных на таких земельных участках объектов недвижимого имущества (при наличии сведений о них в Едином государственном реестре недвижимости)	-
Сведения об отнесении образуемого земельного участка к определенной категории земель (в том числе в случае, если земельный участок в связи с размещением линейного объекта подлежит отнесению к определенной категории земель в силу закона без необходимости принятия решения о переводе земельного участка из состава земель этой категории в другую) или сведения о необходимости перевода земельного участка из состава земель одной категории в другую	земли населенных пунктов
Условный номер образуемого земельного участка	23:39:1002006:4:3У295
Номера характерных точек образуемых земельных участков	575,574,540,538,537
Кадастровый номер земельных участков, из которых образуются земельные участки	23:39:1002006:4
Площадь образуемого земельного участка кв.м.	775 кв.м.
Способы образования образуемых земельных участков	образование путём раздела исходного земельного участка
Сведения об отнесении (не отнесении) образуемых земельных участков к территории общего пользования	образуемый земельный участок не относится к территории общего пользования
Целевое назначение лесов, вид (виды) разрешенного использования лесного участка, количественные и качественные характеристики лесного участка, сведения о нахо-	образуемый земельный участок не находится в границах лесных участ-

Инв. № подл.	Подп. и дата	Взаи. инв. №	

Изм.	Кол.уч	Лист	№док.	Подп.	Дата
------	--------	------	-------	-------	------

20-01-П/БП-28-ПМТ-ПЗ

Лист

296

ждении лесного участка в границах особо защитных участков лесов (в случае, если подготовка проекта межевания территории осуществляется в целях определения местоположения границ образуемых и (или) изменяемых лесных участков)	ков
Условные номера образуемых земельных участков, кадастровые номера или иные ранее присвоенные государственные учетные номера существующих земельных участков, в отношении которых предполагаются их резервирование и (или) изъятие для государственных или муниципальных нужд, их адреса или описание местоположения, перечень и адреса расположенных на таких земельных участках объектов недвижимого имущества (при наличии сведений о них в Едином государственном реестре недвижимости) резервирование и (или) изъятие для государственных или муниципальных нужд земельных участков не предусматривается Перечень кадастровых номеров существующих земельных участков, на которых линейный объект может быть размещен на условиях сервитута, публичного сервитута, их адреса или описание местоположения, перечень и адреса расположенных на таких земельных участках объектов недвижимого имущества (при наличии сведений о них в Едином государственном реестре недвижимости)	-
Сведения об отнесении образуемого земельного участка к определенной категории земель (в том числе в случае, если земельный участок в связи с размещением линейного объекта подлежит отнесению к определенной категории земель в силу закона без необходимости принятия решения о переводе земельного участка из состава земель этой категории в другую) или сведения о необходимости перевода земельного участка из состава земель одной категории в другую	земли населенных пунктов
Условный номер образуемого земельного участка	23:39:1002006:4:3У296
Номера характерных точек образуемых земельных участков	574,573,543,541,540
Кадастровый номер земельных участков, из которых образуются земельные участки	23:39:1002006:4
Площадь образуемого земельного участка кв.м.	775 кв.м.
Способы образования образуемых земельных участков	образование путём раздела исходного земельного участка
Сведения об отнесении (не отнесении) образуемых земельных участков к территории общего пользования	образуемый земельный участок не относится к территории общего пользования
Целевое назначение лесов, вид (виды) разрешенного использования лесного участка, количественные и качественные характеристики лесного участка, сведения о нахо-	образуемый земельный участок не находится в границах лесных участ-

Инв. № подл.	Подп. и дата	Взаи. инв. №	

Изм.	Кол.уч	Лист	№док.	Подп.	Дата
------	--------	------	-------	-------	------

20-01-П/БП-28-ПМТ-ПЗ

Лист

297

ждении лесного участка в границах особо защитных участков лесов (в случае, если подготовка проекта межевания территории осуществляется в целях определения местоположения границ образуемых и (или) изменяемых лесных участков)	ков
Условные номера образуемых земельных участков, кадастровые номера или иные ранее присвоенные государственные учетные номера существующих земельных участков, в отношении которых предполагаются их резервирование и (или) изъятие для государственных или муниципальных нужд, их адреса или описание местоположения, перечень и адреса расположенных на таких земельных участках объектов недвижимого имущества (при наличии сведений о них в Едином государственном реестре недвижимости) резервирование и (или) изъятие для государственных или муниципальных нужд земельных участков не предусматривается Перечень кадастровых номеров существующих земельных участков, на которых линейный объект может быть размещен на условиях сервитута, публичного сервитута, их адреса или описание местоположения, перечень и адреса расположенных на таких земельных участках объектов недвижимого имущества (при наличии сведений о них в Едином государственном реестре недвижимости)	-
Сведения об отнесении образуемого земельного участка к определенной категории земель (в том числе в случае, если земельный участок в связи с размещением линейного объекта подлежит отнесению к определенной категории земель в силу закона без необходимости принятия решения о переводе земельного участка из состава земель этой категории в другую) или сведения о необходимости перевода земельного участка из состава земель одной категории в другую	земли населенных пунктов
Условный номер образуемого земельного участка	23:39:1002006:4:3У297
Номера характерных точек образуемых земельных участков	573,572,546,544,543
Кадастровый номер земельных участков, из которых образуются земельные участки	23:39:1002006:4
Площадь образуемого земельного участка кв.м.	775 кв.м.
Способы образования образуемых земельных участков	образование путём раздела исходного земельного участка
Сведения об отнесении (не отнесении) образуемых земельных участков к территории общего пользования	образуемый земельный участок не относится к территории общего пользования
Целевое назначение лесов, вид (виды) разрешенного использования лесного участка, количественные и качественные характеристики лесного участка, сведения о нахо-	образуемый земельный участок не находится в границах лесных участ-

Инв. № подл.	Подп. и дата	Взаи. инв. №	

Изм.	Кол.уч	Лист	№док.	Подп.	Дата
------	--------	------	-------	-------	------

20-01-П/БП-28-ПМТ-ПЗ

Лист

298

ждении лесного участка в границах особо защитных участков лесов (в случае, если подготовка проекта межевания территории осуществляется в целях определения местоположения границ образуемых и (или) изменяемых лесных участков)	ков
Условные номера образуемых земельных участков, кадастровые номера или иные ранее присвоенные государственные учетные номера существующих земельных участков, в отношении которых предполагаются их резервирование и (или) изъятие для государственных или муниципальных нужд, их адреса или описание местоположения, перечень и адреса расположенных на таких земельных участках объектов недвижимого имущества (при наличии сведений о них в Едином государственном реестре недвижимости) резервирование и (или) изъятие для государственных или муниципальных нужд земельных участков не предусматривается Перечень кадастровых номеров существующих земельных участков, на которых линейный объект может быть размещен на условиях сервитута, публичного сервитута, их адреса или описание местоположения, перечень и адреса расположенных на таких земельных участках объектов недвижимого имущества (при наличии сведений о них в Едином государственном реестре недвижимости)	-
Сведения об отнесении образуемого земельного участка к определенной категории земель (в том числе в случае, если земельный участок в связи с размещением линейного объекта подлежит отнесению к определенной категории земель в силу закона без необходимости принятия решения о переводе земельного участка из состава земель этой категории в другую) или сведения о необходимости перевода земельного участка из состава земель одной категории в другую	земли населенных пунктов
Условный номер образуемого земельного участка	23:39:1002006:4:ЗУ298
Номера характерных точек образуемых земельных участков	572,571,549,547,546
Кадастровый номер земельных участков, из которых образуются земельные участки	23:39:1002006:4
Площадь образуемого земельного участка кв.м.	775 кв.м.
Способы образования образуемых земельных участков	образование путём раздела исходного земельного участка
Сведения об отнесении (не отнесении) образуемых земельных участков к территории общего пользования	образуемый земельный участок не относится к территории общего пользования
Целевое назначение лесов, вид (виды) разрешенного использования лесного участка, количественные и качественные характеристики лесного участка, сведения о нахо-	образуемый земельный участок не находится в границах лесных участ-

Инв. № подл.	Подп. и дата	Взаи. инв. №	

Изм.	Кол.уч	Лист	№док.	Подп.	Дата
------	--------	------	-------	-------	------

20-01-П/БП-28-ПМТ-ПЗ

Лист

299

ждении лесного участка в границах особо защитных участков лесов (в случае, если подготовка проекта межевания территории осуществляется в целях определения местоположения границ образуемых и (или) изменяемых лесных участков)	ков
Условные номера образуемых земельных участков, кадастровые номера или иные ранее присвоенные государственные учетные номера существующих земельных участков, в отношении которых предполагаются их резервирование и (или) изъятие для государственных или муниципальных нужд, их адреса или описание местоположения, перечень и адреса расположенных на таких земельных участках объектов недвижимого имущества (при наличии сведений о них в Едином государственном реестре недвижимости) резервирование и (или) изъятие для государственных или муниципальных нужд земельных участков не предусматривается Перечень кадастровых номеров существующих земельных участков, на которых линейный объект может быть размещен на условиях сервитута, публичного сервитута, их адреса или описание местоположения, перечень и адреса расположенных на таких земельных участках объектов недвижимого имущества (при наличии сведений о них в Едином государственном реестре недвижимости)	-
Сведения об отнесении образуемого земельного участка к определенной категории земель (в том числе в случае, если земельный участок в связи с размещением линейного объекта подлежит отнесению к определенной категории земель в силу закона без необходимости принятия решения о переводе земельного участка из состава земель этой категории в другую) или сведения о необходимости перевода земельного участка из состава земель одной категории в другую	земли населенных пунктов
Условный номер образуемого земельного участка	23:39:1002006:4:3У299
Номера характерных точек образуемых земельных участков	571,570,552,550,549
Кадастровый номер земельных участков, из которых образуются земельные участки	23:39:1002006:4
Площадь образуемого земельного участка кв.м.	774 кв.м.
Способы образования образуемых земельных участков	образование путём раздела исходного земельного участка
Сведения об отнесении (не отнесении) образуемых земельных участков к территории общего пользования	образуемый земельный участок не относится к территории общего пользования
Целевое назначение лесов, вид (виды) разрешенного использования лесного участка, количественные и качественные характеристики лесного участка, сведения о нахо-	образуемый земельный участок не находится в границах лесных участ-

Инв. № подл.	Подп. и дата	Взаи. инв. №

Изм.	Кол.уч	Лист	№док.	Подп.	Дата
------	--------	------	-------	-------	------

20-01-П/БП-28-ПМТ-ПЗ

ждении лесного участка в границах особо защитных участков лесов (в случае, если подготовка проекта межевания территории осуществляется в целях определения местоположения границ образуемых и (или) изменяемых лесных участков)	ков
Условные номера образуемых земельных участков, кадастровые номера или иные ранее присвоенные государственные учетные номера существующих земельных участков, в отношении которых предполагаются их резервирование и (или) изъятие для государственных или муниципальных нужд, их адреса или описание местоположения, перечень и адреса расположенных на таких земельных участках объектов недвижимого имущества (при наличии сведений о них в Едином государственном реестре недвижимости) резервирование и (или) изъятие для государственных или муниципальных нужд земельных участков не предусматривается Перечень кадастровых номеров существующих земельных участков, на которых линейный объект может быть размещен на условиях сервитута, публичного сервитута, их адреса или описание местоположения, перечень и адреса расположенных на таких земельных участках объектов недвижимого имущества (при наличии сведений о них в Едином государственном реестре недвижимости)	-
Сведения об отнесении образуемого земельного участка к определенной категории земель (в том числе в случае, если земельный участок в связи с размещением линейного объекта подлежит отнесению к определенной категории земель в силу закона без необходимости принятия решения о переводе земельного участка из состава земель этой категории в другую) или сведения о необходимости перевода земельного участка из состава земель одной категории в другую	земли населенных пунктов
Условный номер образуемого земельного участка	23:39:1002006:4:ЗУ300
Номера характерных точек образуемых земельных участков	570,569,555,553,552
Кадастровый номер земельных участков, из которых образуются земельные участки	23:39:1002006:4
Площадь образуемого земельного участка кв.м.	774 кв.м.
Способы образования образуемых земельных участков	образование путём раздела исходного земельного участка
Сведения об отнесении (не отнесении) образуемых земельных участков к территории общего пользования	образуемый земельный участок не относится к территории общего пользования
Целевое назначение лесов, вид (виды) разрешенного использования лесного участка, количественные и качественные характеристики лесного участка, сведения о нахо-	образуемый земельный участок не находится в границах лесных участ-

Инв. № подл.	Подп. и дата	Взаи. инв. №	

Изм.	Кол.уч	Лист	№ док.	Подп.	Дата
------	--------	------	--------	-------	------

20-01-П/БП-28-ПМТ-ПЗ

Лист

301

ждении лесного участка в границах особо защитных участков лесов (в случае, если подготовка проекта межевания территории осуществляется в целях определения местоположения границ образуемых и (или) изменяемых лесных участков)	ков
Условные номера образуемых земельных участков, кадастровые номера или иные ранее присвоенные государственные учетные номера существующих земельных участков, в отношении которых предполагаются их резервирование и (или) изъятие для государственных или муниципальных нужд, их адреса или описание местоположения, перечень и адреса расположенных на таких земельных участках объектов недвижимого имущества (при наличии сведений о них в Едином государственном реестре недвижимости) резервирование и (или) изъятие для государственных или муниципальных нужд земельных участков не предусматривается Перечень кадастровых номеров существующих земельных участков, на которых линейный объект может быть размещен на условиях сервитута, публичного сервитута, их адреса или описание местоположения, перечень и адреса расположенных на таких земельных участках объектов недвижимого имущества (при наличии сведений о них в Едином государственном реестре недвижимости)	-
Сведения об отнесении образуемого земельного участка к определенной категории земель (в том числе в случае, если земельный участок в связи с размещением линейного объекта подлежит отнесению к определенной категории земель в силу закона без необходимости принятия решения о переводе земельного участка из состава земель этой категории в другую) или сведения о необходимости перевода земельного участка из состава земель одной категории в другую	земли населенных пунктов
Условный номер образуемого земельного участка	23:39:1002006:4:ЗУ301
Номера характерных точек образуемых земельных участков	569,568,558,556,555
Кадастровый номер земельных участков, из которых образуются земельные участки	23:39:1002006:4
Площадь образуемого земельного участка кв.м.	773 кв.м.
Способы образования образуемых земельных участков	образование путём раздела исходного земельного участка
Сведения об отнесении (не отнесении) образуемых земельных участков к территории общего пользования	образуемый земельный участок не относится к территории общего пользования
Целевое назначение лесов, вид (виды) разрешенного использования лесного участка, количественные и качественные характеристики лесного участка, сведения о нахо-	образуемый земельный участок не находится в границах лесных участ-

Инв. № подл.	Подп. и дата	Взаи. инв. №	

Изм.	Кол.уч	Лист	№док.	Подп.	Дата
------	--------	------	-------	-------	------

20-01-П/БП-28-ПМТ-ПЗ

Лист

302

ждении лесного участка в границах особо защитных участков лесов (в случае, если подготовка проекта межевания территории осуществляется в целях определения местоположения границ образуемых и (или) изменяемых лесных участков)	ков
Условные номера образуемых земельных участков, кадастровые номера или иные ранее присвоенные государственные учетные номера существующих земельных участков, в отношении которых предполагаются их резервирование и (или) изъятие для государственных или муниципальных нужд, их адреса или описание местоположения, перечень и адреса расположенных на таких земельных участках объектов недвижимого имущества (при наличии сведений о них в Едином государственном реестре недвижимости) резервирование и (или) изъятие для государственных или муниципальных нужд земельных участков не предусматривается Перечень кадастровых номеров существующих земельных участков, на которых линейный объект может быть размещен на условиях сервитута, публичного сервитута, их адреса или описание местоположения, перечень и адреса расположенных на таких земельных участках объектов недвижимого имущества (при наличии сведений о них в Едином государственном реестре недвижимости)	-
Сведения об отнесении образуемого земельного участка к определенной категории земель (в том числе в случае, если земельный участок в связи с размещением линейного объекта подлежит отнесению к определенной категории земель в силу закона без необходимости принятия решения о переводе земельного участка из состава земель этой категории в другую) или сведения о необходимости перевода земельного участка из состава земель одной категории в другую	земли населенных пунктов
Условный номер образуемого земельного участка	23:39:1002006:4:ЗУ302
Номера характерных точек образуемых земельных участков	568,566,562,559,558
Кадастровый номер земельных участков, из которых образуются земельные участки	23:39:1002006:4
Площадь образуемого земельного участка кв.м.	773 кв.м.
Способы образования образуемых земельных участков	образование путём раздела исходного земельного участка
Сведения об отнесении (не отнесении) образуемых земельных участков к территории общего пользования	образуемый земельный участок не относится к территории общего пользования
Целевое назначение лесов, вид (виды) разрешенного использования лесного участка, количественные и качественные характеристики лесного участка, сведения о нахо-	образуемый земельный участок не находится в границах лесных участ-

Инв. № подл.	Подп. и дата	Взаи. инв. №	

Изм.	Кол.уч	Лист	№док.	Подп.	Дата

20-01-П/БП-28-ПМТ-ПЗ

Лист

303

ждении лесного участка в границах особо защитных участков лесов (в случае, если подготовка проекта межевания территории осуществляется в целях определения местоположения границ образуемых и (или) изменяемых лесных участков)	ков
Условные номера образуемых земельных участков, кадастровые номера или иные ранее присвоенные государственные учетные номера существующих земельных участков, в отношении которых предполагаются их резервирование и (или) изъятие для государственных или муниципальных нужд, их адреса или описание местоположения, перечень и адреса расположенных на таких земельных участках объектов недвижимого имущества (при наличии сведений о них в Едином государственном реестре недвижимости) резервирование и (или) изъятие для государственных или муниципальных нужд земельных участков не предусматривается Перечень кадастровых номеров существующих земельных участков, на которых линейный объект может быть размещен на условиях сервитута, публичного сервитута, их адреса или описание местоположения, перечень и адреса расположенных на таких земельных участках объектов недвижимого имущества (при наличии сведений о них в Едином государственном реестре недвижимости)	-
Сведения об отнесении образуемого земельного участка к определенной категории земель (в том числе в случае, если земельный участок в связи с размещением линейного объекта подлежит отнесению к определенной категории земель в силу закона без необходимости принятия решения о переводе земельного участка из состава земель этой категории в другую) или сведения о необходимости перевода земельного участка из состава земель одной категории в другую	земли населенных пунктов
Условный номер образуемого земельного участка	23:39:1002006:4:ЗУ303
Номера характерных точек образуемых земельных участков	566,567,563,562
Кадастровый номер земельных участков, из которых образуются земельные участки	23:39:1002006:4
Площадь образуемого земельного участка кв.м.	773 кв.м.
Способы образования образуемых земельных участков	образование путём раздела исходного земельного участка
Сведения об отнесении (не отнесении) образуемых земельных участков к территории общего пользования	образуемый земельный участок не относится к территории общего пользования
Целевое назначение лесов, вид (виды) разрешенного использования лесного участка, количественные и качественные характеристики лесного участка, сведения о нахо-	образуемый земельный участок не находится в границах лесных участ-

Инв. № подл.	Подп. и дата	Взаи. инв. №	

Изм.	Кол.уч	Лист	№док.	Подп.	Дата
------	--------	------	-------	-------	------

20-01-П/БП-28-ПМТ-ПЗ

Лист

304

ждении лесного участка в границах особо защитных участ- ков лесов (в случае, если подготовка проекта межевания территории осуществляется в целях определения местопо- ложения границ образуемых и (или) изменяемых лесных участков)	ков
Условные номера образуемых земельных участков, кадаст- ровые номера или иные ранее присвоенные государствен- ные учетные номера существующих земельных участков, в отношении которых предполагаются их резервирование и (или) изъятие для государственных или муниципальных нужд, их адреса или описание местоположения, перечень и адреса расположенных на таких земельных участках объ- ектов недвижимого имущества (при наличии сведений о них в Едином государственном реестре недвижимости) ре- зервирование и (или) изъятие для государственных или муниципальных нужд земельных участков не предусмат- ривается Перечень кадастровых номеров существующих земельных участков, на которых линейный объект может быть размещен на условиях сервитута, публичного серви- тута, их адреса или описание местоположения, перечень и адреса расположенных на таких земельных участках объ- ектов недвижимого имущества (при наличии сведений о них в Едином государственном реестре недвижимости)	-
Сведения об отнесении образуемого земельного участка к определенной категории земель (в том числе в случае, если земельный участок в связи с размещением линейного объ- екта подлежит отнесению к определенной категории зе- мель в силу закона без необходимости принятия решения о переводе земельного участка из состава земель этой кате- гории в другую) или сведения о необходимости перевода земельного участка из состава земель одной категории в другую	земли населенных пунктов
Условный номер образуемого земельного участка	23:39:1002006:4:ЗУ304
Номера характерных точек образуемых земельных участ- ков	580-583
Кадастровый номер земельных участков, из которых обра- зуются земельные участки	23:39:1002006:4
Площадь образуемого земельного участка кв.м. (контур 1)	785 кв.м.
Способы образования образуемых земельных участков	образование путём раздела исходно- го земельного участка
Сведения об отнесении (не отнесении) образуемых земель- ных участков к территории общего пользования	образуемый контур земельного уча- стка не относится к территории об- щего пользования
Целевое назначение лесов, вид (виды) разрешенного ис- пользования лесного участка, количественные и качест- венные характеристики лесного участка, сведения о нахо- ждении лесного участка в границах особо защитных участ-	образуемый контур земельного уча- стка не находится в границах лесных участков

Интв. № подл.	Подп. и дата	Взаи. инв. №

Изм.	Кол.уч	Лист	№док.	Подп.	Дата

20-01-П/БП-28-ПМТ-ПЗ

Лист

305

ков лесов (в случае, если подготовка проекта межевания территории осуществляется в целях определения местоположения границ образуемых и (или) изменяемых лесных участков)	
Условные номера образуемых земельных участков, кадастровые номера или иные ранее присвоенные государственные учетные номера существующих земельных участков, в отношении которых предполагаются их резервирование и (или) изъятие для государственных или муниципальных нужд, их адреса или описание местоположения, перечень и адреса расположенных на таких земельных участках объектов недвижимого имущества (при наличии сведений о них в Едином государственном реестре недвижимости) резервирование и (или) изъятие для государственных или муниципальных нужд земельных участков не предусматривается Перечень кадастровых номеров существующих земельных участков, на которых линейный объект может быть размещен на условиях сервитута, публичного сервитута, их адреса или описание местоположения, перечень и адреса расположенных на таких земельных участках объектов недвижимого имущества (при наличии сведений о них в Едином государственном реестре недвижимости)	-
Сведения об отнесении образуемого земельного участка к определенной категории земель (в том числе в случае, если земельный участок в связи с размещением линейного объекта подлежит отнесению к определенной категории земель в силу закона без необходимости принятия решения о переводе земельного участка из состава земель этой категории в другую) или сведения о необходимости перевода земельного участка из состава земель одной категории в другую	земли населенных пунктов
Условный номер образуемого земельного участка	23:39:1002006:4:3У305
Номера характерных точек образуемых земельных участков	583,582,584,585
Кадастровый номер земельных участков, из которых образуются земельные участки	23:39:1002006:4
Площадь образуемого земельного участка кв.м.	785 кв.м.
Способы образования образуемых земельных участков	образование путём раздела исходного земельного участка
Сведения об отнесении (не отнесении) образуемых земельных участков к территории общего пользования	образуемый земельный участок не относится к территории общего пользования
Целевое назначение лесов, вид (виды) разрешенного использования лесного участка, количественные и качественные характеристики лесного участка, сведения о нахождении лесного участка в границах особо защитных участ-	образуемый земельный участок не находится в границах лесных участков

Инва. № подл.	Подп. и дата	Взаи. инв. №

Изм.	Кол.уч	Лист	№док.	Подп.	Дата

20-01-П/БП-28-ПМТ-ПЗ

Лист

306

ков лесов (в случае, если подготовка проекта межевания территории осуществляется в целях определения местоположения границ образуемых и (или) изменяемых лесных участков)	
Условные номера образуемых земельных участков, кадастровые номера или иные ранее присвоенные государственные учетные номера существующих земельных участков, в отношении которых предполагаются их резервирование и (или) изъятие для государственных или муниципальных нужд, их адреса или описание местоположения, перечень и адреса расположенных на таких земельных участках объектов недвижимого имущества (при наличии сведений о них в Едином государственном реестре недвижимости) резервирование и (или) изъятие для государственных или муниципальных нужд земельных участков не предусматривается Перечень кадастровых номеров существующих земельных участков, на которых линейный объект может быть размещен на условиях сервитута, публичного сервитута, их адреса или описание местоположения, перечень и адреса расположенных на таких земельных участках объектов недвижимого имущества (при наличии сведений о них в Едином государственном реестре недвижимости)	-
Сведения об отнесении образуемого земельного участка к определенной категории земель (в том числе в случае, если земельный участок в связи с размещением линейного объекта подлежит отнесению к определенной категории земель в силу закона без необходимости принятия решения о переводе земельного участка из состава земель этой категории в другую) или сведения о необходимости перевода земельного участка из состава земель одной категории в другую	земли населенных пунктов
Условный номер образуемого земельного участка	23:39:1002006:4:ЗУ306
Номера характерных точек образуемых земельных участков	585,584,587,586
Кадастровый номер земельных участков, из которых образуются земельные участки	23:39:1002006:4
Площадь образуемого земельного участка кв.м.	785 кв.м.
Способы образования образуемых земельных участков	образование путём раздела исходного земельного участка
Сведения об отнесении (не отнесении) образуемых земельных участков к территории общего пользования	образуемый земельный участок не относится к территории общего пользования
Целевое назначение лесов, вид (виды) разрешенного использования лесного участка, количественные и качественные характеристики лесного участка, сведения о нахождении лесного участка в границах особо защитных участ-	образуемый земельный участок не находится в границах лесных участков

Инва. № подл.	Подп. и дата	Взаи. инв. №

Изм.	Кол.уч	Лист	№док.	Подп.	Дата

20-01-П/БП-28-ПМТ-ПЗ

Лист

307

ков лесов (в случае, если подготовка проекта межевания территории осуществляется в целях определения местоположения границ образуемых и (или) изменяемых лесных участков)	
Условные номера образуемых земельных участков, кадастровые номера или иные ранее присвоенные государственные учетные номера существующих земельных участков, в отношении которых предполагаются их резервирование и (или) изъятие для государственных или муниципальных нужд, их адреса или описание местоположения, перечень и адреса расположенных на таких земельных участках объектов недвижимого имущества (при наличии сведений о них в Едином государственном реестре недвижимости) резервирование и (или) изъятие для государственных или муниципальных нужд земельных участков не предусматривается Перечень кадастровых номеров существующих земельных участков, на которых линейный объект может быть размещен на условиях сервитута, публичного сервитута, их адреса или описание местоположения, перечень и адреса расположенных на таких земельных участках объектов недвижимого имущества (при наличии сведений о них в Едином государственном реестре недвижимости)	-
Сведения об отнесении образуемого земельного участка к определенной категории земель (в том числе в случае, если земельный участок в связи с размещением линейного объекта подлежит отнесению к определенной категории земель в силу закона без необходимости принятия решения о переводе земельного участка из состава земель этой категории в другую) или сведения о необходимости перевода земельного участка из состава земель одной категории в другую	земли населенных пунктов
Условный номер образуемого земельного участка	23:39:1002006:4:ЗУ307
Номера характерных точек образуемых земельных участков	586,587,588,589
Кадастровый номер земельных участков, из которых образуются земельные участки	23:39:1002006:4
Площадь образуемого земельного участка кв.м.	785 кв.м.
Способы образования образуемых земельных участков	образование путём раздела исходного земельного участка
Сведения об отнесении (не отнесении) образуемых земельных участков к территории общего пользования	образуемый земельный участок не относится к территории общего пользования
Целевое назначение лесов, вид (виды) разрешенного использования лесного участка, количественные и качественные характеристики лесного участка, сведения о нахождении лесного участка в границах особо защитных участ-	образуемый земельный участок не находится в границах лесных участков

Инва. № подл.	Подп. и дата	Взаи. инв. №

Изм.	Кол.уч	Лист	№док.	Подп.	Дата

20-01-П/БП-28-ПМТ-ПЗ

Лист

308

ков лесов (в случае, если подготовка проекта межевания территории осуществляется в целях определения местоположения границ образуемых и (или) изменяемых лесных участков)	
Условные номера образуемых земельных участков, кадастровые номера или иные ранее присвоенные государственные учетные номера существующих земельных участков, в отношении которых предполагаются их резервирование и (или) изъятие для государственных или муниципальных нужд, их адреса или описание местоположения, перечень и адреса расположенных на таких земельных участках объектов недвижимого имущества (при наличии сведений о них в Едином государственном реестре недвижимости) резервирование и (или) изъятие для государственных или муниципальных нужд земельных участков не предусматривается Перечень кадастровых номеров существующих земельных участков, на которых линейный объект может быть размещен на условиях сервитута, публичного сервитута, их адреса или описание местоположения, перечень и адреса расположенных на таких земельных участках объектов недвижимого имущества (при наличии сведений о них в Едином государственном реестре недвижимости)	-
Сведения об отнесении образуемого земельного участка к определенной категории земель (в том числе в случае, если земельный участок в связи с размещением линейного объекта подлежит отнесению к определенной категории земель в силу закона без необходимости принятия решения о переводе земельного участка из состава земель этой категории в другую) или сведения о необходимости перевода земельного участка из состава земель одной категории в другую	земли населенных пунктов
Условный номер образуемого земельного участка	23:39:1002006:4:ЗУ308
Номера характерных точек образуемых земельных участков	581,590,591,584,582
Кадастровый номер земельных участков, из которых образуются земельные участки	23:39:1002006:4
Площадь образуемого земельного участка кв.м.	786 кв.м.
Способы образования образуемых земельных участков	образование путём раздела исходного земельного участка
Сведения об отнесении (не отнесении) образуемых земельных участков к территории общего пользования	образуемый земельный участок не относится к территории общего пользования
Целевое назначение лесов, вид (виды) разрешенного использования лесного участка, количественные и качественные характеристики лесного участка, сведения о нахождении лесного участка в границах особо защитных участ-	образуемый земельный участок не находится в границах лесных участков

Инва. № подл.	Подп. и дата	Взаи. инв. №

Изм.	Кол.уч	Лист	№док.	Подп.	Дата

20-01-П/БП-28-ПМТ-ПЗ

Лист

309

ков лесов (в случае, если подготовка проекта межевания территории осуществляется в целях определения местоположения границ образуемых и (или) изменяемых лесных участков)

Условные номера образуемых земельных участков, кадастровые номера или иные ранее присвоенные государственные учетные номера существующих земельных участков, в отношении которых предполагаются их резервирование и (или) изъятие для государственных или муниципальных нужд, их адреса или описание местоположения, перечень и адреса расположенных на таких земельных участках объектов недвижимого имущества (при наличии сведений о них в Едином государственном реестре недвижимости) резервирование и (или) изъятие для государственных или муниципальных нужд земельных участков не предусматривается Перечень кадастровых номеров существующих земельных участков, на которых линейный объект может быть размещен на условиях сервитута, публичного сервитута, их адреса или описание местоположения, перечень и адреса расположенных на таких земельных участках объектов недвижимого имущества (при наличии сведений о них в Едином государственном реестре недвижимости)

Сведения об отнесении образуемого земельного участка к определенной категории земель (в том числе в случае, если земельный участок в связи с размещением линейного объекта подлежит отнесению к определенной категории земель в силу закона без необходимости принятия решения о переводе земельного участка из состава земель этой категории в другую) или сведения о необходимости перевода земельного участка из состава земель одной категории в другую

земли населенных пунктов

Условный номер образуемого земельного участка

23:39:1002006:4:ЗУ309

Номера характерных точек образуемых земельных участков

590,592,593,591

Кадастровый номер земельных участков, из которых образуются земельные участки

23:39:1002006:4

Площадь образуемого земельного участка кв.м.

786 кв.м.

Способы образования образуемых земельных участков

образование путём раздела исходного земельного участка

Сведения об отнесении (не отнесении) образуемых земельных участков к территории общего пользования

образуемый земельный участок не относится к территории общего пользования

Целевое назначение лесов, вид (виды) разрешенного использования лесного участка, количественные и качественные характеристики лесного участка, сведения о нахождении лесного участка в границах особо защитных участ-

образуемый земельный участок не находится в границах лесных участков

Инв. № подл.	Подп. и дата	Взаи. инв. №

Изм.	Кол.уч	Лист	№док.	Подп.	Дата
------	--------	------	-------	-------	------

20-01-П/БП-28-ПМТ-ПЗ

Лист

310

ков лесов (в случае, если подготовка проекта межевания территории осуществляется в целях определения местоположения границ образуемых и (или) изменяемых лесных участков)	
Условные номера образуемых земельных участков, кадастровые номера или иные ранее присвоенные государственные учетные номера существующих земельных участков, в отношении которых предполагаются их резервирование и (или) изъятие для государственных или муниципальных нужд, их адреса или описание местоположения, перечень и адреса расположенных на таких земельных участках объектов недвижимого имущества (при наличии сведений о них в Едином государственном реестре недвижимости) резервирование и (или) изъятие для государственных или муниципальных нужд земельных участков не предусматривается Перечень кадастровых номеров существующих земельных участков, на которых линейный объект может быть размещен на условиях сервитута, публичного сервитута, их адреса или описание местоположения, перечень и адреса расположенных на таких земельных участках объектов недвижимого имущества (при наличии сведений о них в Едином государственном реестре недвижимости)	-
Сведения об отнесении образуемого земельного участка к определенной категории земель (в том числе в случае, если земельный участок в связи с размещением линейного объекта подлежит отнесению к определенной категории земель в силу закона без необходимости принятия решения о переводе земельного участка из состава земель этой категории в другую) или сведения о необходимости перевода земельного участка из состава земель одной категории в другую	земли населенных пунктов
Условный номер образуемого земельного участка	23:39:1002006:4:ЗУ310
Номера характерных точек образуемых земельных участков	592,594,595,593
Кадастровый номер земельных участков, из которых образуются земельные участки	23:39:1002006:4
Площадь образуемого земельного участка кв.м.	786 кв.м.
Способы образования образуемых земельных участков	образование путём раздела исходного земельного участка
Сведения об отнесении (не отнесении) образуемых земельных участков к территории общего пользования	образуемый земельный участок не относится к территории общего пользования
Целевое назначение лесов, вид (виды) разрешенного использования лесного участка, количественные и качественные характеристики лесного участка, сведения о нахождении лесного участка в границах особо защитных участ-	образуемый земельный участок не находится в границах лесных участков

Инва. № подл.	Подп. и дата	Взаи. инв. №

Изм.	Кол.уч	Лист	№док.	Подп.	Дата

20-01-П/БП-28-ПМТ-ПЗ

Лист

311

ков лесов (в случае, если подготовка проекта межевания территории осуществляется в целях определения местоположения границ образуемых и (или) изменяемых лесных участков)	
Условные номера образуемых земельных участков, кадастровые номера или иные ранее присвоенные государственные учетные номера существующих земельных участков, в отношении которых предполагаются их резервирование и (или) изъятие для государственных или муниципальных нужд, их адреса или описание местоположения, перечень и адреса расположенных на таких земельных участках объектов недвижимого имущества (при наличии сведений о них в Едином государственном реестре недвижимости) резервирование и (или) изъятие для государственных или муниципальных нужд земельных участков не предусматривается Перечень кадастровых номеров существующих земельных участков, на которых линейный объект может быть размещен на условиях сервитута, публичного сервитута, их адреса или описание местоположения, перечень и адреса расположенных на таких земельных участках объектов недвижимого имущества (при наличии сведений о них в Едином государственном реестре недвижимости)	-
Сведения об отнесении образуемого земельного участка к определенной категории земель (в том числе в случае, если земельный участок в связи с размещением линейного объекта подлежит отнесению к определенной категории земель в силу закона без необходимости принятия решения о переводе земельного участка из состава земель этой категории в другую) или сведения о необходимости перевода земельного участка из состава земель одной категории в другую	земли населенных пунктов
Условный номер образуемого земельного участка	23:39:1002006:4:ЗУ311
Номера характерных точек образуемых земельных участков	594,596,597,595
Кадастровый номер земельных участков, из которых образуются земельные участки	23:39:1002006:4
Площадь образуемого земельного участка кв.м.	786 кв.м.
Способы образования образуемых земельных участков	образование путём раздела исходного земельного участка
Сведения об отнесении (не отнесении) образуемых земельных участков к территории общего пользования	образуемый земельный участок не относится к территории общего пользования
Целевое назначение лесов, вид (виды) разрешенного использования лесного участка, количественные и качественные характеристики лесного участка, сведения о нахождении лесного участка в границах особо защитных участ-	образуемый земельный участок не находится в границах лесных участков

Инва. № подл.	Подп. и дата	Взаи. инв. №

Изм.	Кол.уч	Лист	№док.	Подп.	Дата

20-01-П/БП-28-ПМТ-ПЗ

Лист

312

ков лесов (в случае, если подготовка проекта межевания территории осуществляется в целях определения местоположения границ образуемых и (или) изменяемых лесных участков)	
Условные номера образуемых земельных участков, кадастровые номера или иные ранее присвоенные государственные учетные номера существующих земельных участков, в отношении которых предполагаются их резервирование и (или) изъятие для государственных или муниципальных нужд, их адреса или описание местоположения, перечень и адреса расположенных на таких земельных участках объектов недвижимого имущества (при наличии сведений о них в Едином государственном реестре недвижимости) резервирование и (или) изъятие для государственных или муниципальных нужд земельных участков не предусматривается Перечень кадастровых номеров существующих земельных участков, на которых линейный объект может быть размещен на условиях сервитута, публичного сервитута, их адреса или описание местоположения, перечень и адреса расположенных на таких земельных участках объектов недвижимого имущества (при наличии сведений о них в Едином государственном реестре недвижимости)	-
Сведения об отнесении образуемого земельного участка к определенной категории земель (в том числе в случае, если земельный участок в связи с размещением линейного объекта подлежит отнесению к определенной категории земель в силу закона без необходимости принятия решения о переводе земельного участка из состава земель этой категории в другую) или сведения о необходимости перевода земельного участка из состава земель одной категории в другую	земли населенных пунктов
Условный номер образуемого земельного участка	23:39:1002006:4:ЗУ312
Номера характерных точек образуемых земельных участков	596,598,599,597
Кадастровый номер земельных участков, из которых образуются земельные участки	23:39:1002006:4
Площадь образуемого земельного участка кв.м.	786 кв.м.
Способы образования образуемых земельных участков	образование путём раздела исходного земельного участка
Сведения об отнесении (не отнесении) образуемых земельных участков к территории общего пользования	образуемый земельный участок не относится к территории общего пользования
Целевое назначение лесов, вид (виды) разрешенного использования лесного участка, количественные и качественные характеристики лесного участка, сведения о нахождении лесного участка в границах особо защитных участ-	образуемый земельный участок не находится в границах лесных участков

Инва. № подл.	Подп. и дата	Взаи. инв. №

Изм.	Кол.уч	Лист	№док.	Подп.	Дата

20-01-П/БП-28-ПМТ-ПЗ

Лист

313

ков лесов (в случае, если подготовка проекта межевания территории осуществляется в целях определения местоположения границ образуемых и (или) изменяемых лесных участков)	
Условные номера образуемых земельных участков, кадастровые номера или иные ранее присвоенные государственные учетные номера существующих земельных участков, в отношении которых предполагаются их резервирование и (или) изъятие для государственных или муниципальных нужд, их адреса или описание местоположения, перечень и адреса расположенных на таких земельных участках объектов недвижимого имущества (при наличии сведений о них в Едином государственном реестре недвижимости) резервирование и (или) изъятие для государственных или муниципальных нужд земельных участков не предусматривается Перечень кадастровых номеров существующих земельных участков, на которых линейный объект может быть размещен на условиях сервитута, публичного сервитута, их адреса или описание местоположения, перечень и адреса расположенных на таких земельных участках объектов недвижимого имущества (при наличии сведений о них в Едином государственном реестре недвижимости)	-
Сведения об отнесении образуемого земельного участка к определенной категории земель (в том числе в случае, если земельный участок в связи с размещением линейного объекта подлежит отнесению к определенной категории земель в силу закона без необходимости принятия решения о переводе земельного участка из состава земель этой категории в другую) или сведения о необходимости перевода земельного участка из состава земель одной категории в другую	земли населенных пунктов
Условный номер образуемого земельного участка	23:39:1002006:4:ЗУ313
Номера характерных точек образуемых земельных участков	598,600,601,599
Кадастровый номер земельных участков, из которых образуются земельные участки	23:39:1002006:4
Площадь образуемого земельного участка кв.м.	786 кв.м.
Способы образования образуемых земельных участков	образование путём раздела исходного земельного участка
Сведения об отнесении (не отнесении) образуемых земельных участков к территории общего пользования	образуемый земельный участок не относится к территории общего пользования
Целевое назначение лесов, вид (виды) разрешенного использования лесного участка, количественные и качественные характеристики лесного участка, сведения о нахождении лесного участка в границах особо защитных участ-	образуемый земельный участок не находится в границах лесных участков

Инва. № подл.	Подп. и дата	Взаи. инв. №

Изм.	Кол.уч	Лист	№док.	Подп.	Дата

20-01-П/БП-28-ПМТ-ПЗ

Лист

314

ков лесов (в случае, если подготовка проекта межевания территории осуществляется в целях определения местоположения границ образуемых и (или) изменяемых лесных участков)	
Условные номера образуемых земельных участков, кадастровые номера или иные ранее присвоенные государственные учетные номера существующих земельных участков, в отношении которых предполагаются их резервирование и (или) изъятие для государственных или муниципальных нужд, их адреса или описание местоположения, перечень и адреса расположенных на таких земельных участках объектов недвижимого имущества (при наличии сведений о них в Едином государственном реестре недвижимости) резервирование и (или) изъятие для государственных или муниципальных нужд земельных участков не предусматривается Перечень кадастровых номеров существующих земельных участков, на которых линейный объект может быть размещен на условиях сервитута, публичного сервитута, их адреса или описание местоположения, перечень и адреса расположенных на таких земельных участках объектов недвижимого имущества (при наличии сведений о них в Едином государственном реестре недвижимости)	-
Сведения об отнесении образуемого земельного участка к определенной категории земель (в том числе в случае, если земельный участок в связи с размещением линейного объекта подлежит отнесению к определенной категории земель в силу закона без необходимости принятия решения о переводе земельного участка из состава земель этой категории в другую) или сведения о необходимости перевода земельного участка из состава земель одной категории в другую	земли населенных пунктов
Условный номер образуемого земельного участка	23:39:1002006:4:ЗУ314
Номера характерных точек образуемых земельных участков	600,602,603,601
Кадастровый номер земельных участков, из которых образуются земельные участки	23:39:1002006:4
Площадь образуемого земельного участка кв.м.	786 кв.м.
Способы образования образуемых земельных участков	образование путём раздела исходного земельного участка
Сведения об отнесении (не отнесении) образуемых земельных участков к территории общего пользования	образуемый земельный участок не относится к территории общего пользования
Целевое назначение лесов, вид (виды) разрешенного использования лесного участка, количественные и качественные характеристики лесного участка, сведения о нахождении лесного участка в границах особо защитных участ-	образуемый земельный участок не находится в границах лесных участков

Инва. № подл.	Подп. и дата	Взаи. инв. №

Изм.	Кол.уч	Лист	№док.	Подп.	Дата

20-01-П/БП-28-ПМТ-ПЗ

Лист

315

ков лесов (в случае, если подготовка проекта межевания территории осуществляется в целях определения местоположения границ образуемых и (или) изменяемых лесных участков)	
Условные номера образуемых земельных участков, кадастровые номера или иные ранее присвоенные государственные учетные номера существующих земельных участков, в отношении которых предполагаются их резервирование и (или) изъятие для государственных или муниципальных нужд, их адреса или описание местоположения, перечень и адреса расположенных на таких земельных участках объектов недвижимого имущества (при наличии сведений о них в Едином государственном реестре недвижимости) резервирование и (или) изъятие для государственных или муниципальных нужд земельных участков не предусматривается Перечень кадастровых номеров существующих земельных участков, на которых линейный объект может быть размещен на условиях сервитута, публичного сервитута, их адреса или описание местоположения, перечень и адреса расположенных на таких земельных участках объектов недвижимого имущества (при наличии сведений о них в Едином государственном реестре недвижимости)	-
Сведения об отнесении образуемого земельного участка к определенной категории земель (в том числе в случае, если земельный участок в связи с размещением линейного объекта подлежит отнесению к определенной категории земель в силу закона без необходимости принятия решения о переводе земельного участка из состава земель этой категории в другую) или сведения о необходимости перевода земельного участка из состава земель одной категории в другую	земли населенных пунктов
Условный номер образуемого земельного участка	23:39:1002006:4:ЗУ315
Номера характерных точек образуемых земельных участков	602,604,607,608,603
Кадастровый номер земельных участков, из которых образуются земельные участки	23:39:1002006:4
Площадь образуемого земельного участка кв.м.	788 кв.м.
Способы образования образуемых земельных участков	образование путём раздела исходного земельного участка
Сведения об отнесении (не отнесении) образуемых земельных участков к территории общего пользования	образуемый земельный участок не относится к территории общего пользования
Целевое назначение лесов, вид (виды) разрешенного использования лесного участка, количественные и качественные характеристики лесного участка, сведения о нахождении лесного участка в границах особо защитных участ-	образуемый земельный участок не находится в границах лесных участков

Инва. № подл.	Подп. и дата	Взаи. инв. №

Изм.	Кол.уч	Лист	№док.	Подп.	Дата

20-01-П/БП-28-ПМТ-ПЗ

Лист

316

ков лесов (в случае, если подготовка проекта межевания территории осуществляется в целях определения местоположения границ образуемых и (или) изменяемых лесных участков)	
Условные номера образуемых земельных участков, кадастровые номера или иные ранее присвоенные государственные учетные номера существующих земельных участков, в отношении которых предполагаются их резервирование и (или) изъятие для государственных или муниципальных нужд, их адреса или описание местоположения, перечень и адреса расположенных на таких земельных участках объектов недвижимого имущества (при наличии сведений о них в Едином государственном реестре недвижимости) резервирование и (или) изъятие для государственных или муниципальных нужд земельных участков не предусматривается Перечень кадастровых номеров существующих земельных участков, на которых линейный объект может быть размещен на условиях сервитута, публичного сервитута, их адреса или описание местоположения, перечень и адреса расположенных на таких земельных участках объектов недвижимого имущества (при наличии сведений о них в Едином государственном реестре недвижимости)	-
Сведения об отнесении образуемого земельного участка к определенной категории земель (в том числе в случае, если земельный участок в связи с размещением линейного объекта подлежит отнесению к определенной категории земель в силу закона без необходимости принятия решения о переводе земельного участка из состава земель этой категории в другую) или сведения о необходимости перевода земельного участка из состава земель одной категории в другую	земли населенных пунктов
Условный номер образуемого земельного участка	23:39:1002006:4:ЗУ316
Номера характерных точек образуемых земельных участков	604,605,606,607
Кадастровый номер земельных участков, из которых образуются земельные участки	23:39:1002006:4
Площадь образуемого земельного участка кв.м.	785 кв.м.
Способы образования образуемых земельных участков	образование путём раздела исходного земельного участка
Сведения об отнесении (не отнесении) образуемых земельных участков к территории общего пользования	образуемый земельный участок не относится к территории общего пользования
Целевое назначение лесов, вид (виды) разрешенного использования лесного участка, количественные и качественные характеристики лесного участка, сведения о нахождении лесного участка в границах особо защитных участ-	образуемый земельный участок не находится в границах лесных участков

Инва. № подл.	Подп. и дата	Взаи. инв. №

Изм.	Кол.уч	Лист	№док.	Подп.	Дата

20-01-П/БП-28-ПМТ-ПЗ

Лист

317

ков лесов (в случае, если подготовка проекта межевания территории осуществляется в целях определения местоположения границ образуемых и (или) изменяемых лесных участков)	
Условные номера образуемых земельных участков, кадастровые номера или иные ранее присвоенные государственные учетные номера существующих земельных участков, в отношении которых предполагаются их резервирование и (или) изъятие для государственных или муниципальных нужд, их адреса или описание местоположения, перечень и адреса расположенных на таких земельных участках объектов недвижимого имущества (при наличии сведений о них в Едином государственном реестре недвижимости) резервирование и (или) изъятие для государственных или муниципальных нужд земельных участков не предусматривается Перечень кадастровых номеров существующих земельных участков, на которых линейный объект может быть размещен на условиях сервитута, публичного сервитута, их адреса или описание местоположения, перечень и адреса расположенных на таких земельных участках объектов недвижимого имущества (при наличии сведений о них в Едином государственном реестре недвижимости)	-
Сведения об отнесении образуемого земельного участка к определенной категории земель (в том числе в случае, если земельный участок в связи с размещением линейного объекта подлежит отнесению к определенной категории земель в силу закона без необходимости принятия решения о переводе земельного участка из состава земель этой категории в другую) или сведения о необходимости перевода земельного участка из состава земель одной категории в другую	земли населенных пунктов
Условный номер образуемого земельного участка	23:39:1002006:4:ЗУ317
Номера характерных точек образуемых земельных участков	607,606,609,608
Кадастровый номер земельных участков, из которых образуются земельные участки	23:39:1002006:4
Площадь образуемого земельного участка кв.м.	785 кв.м.
Способы образования образуемых земельных участков	образование путём раздела исходного земельного участка
Сведения об отнесении (не отнесении) образуемых земельных участков к территории общего пользования	образуемый земельный участок не относится к территории общего пользования
Целевое назначение лесов, вид (виды) разрешенного использования лесного участка, количественные и качественные характеристики лесного участка, сведения о нахождении лесного участка в границах особо защитных участ-	образуемый земельный участок не находится в границах лесных участков

Инва. № подл.	Подп. и дата	Взаи. инв. №

Изм.	Кол.уч	Лист	№док.	Подп.	Дата

20-01-П/БП-28-ПМТ-ПЗ

Лист

318

ков лесов (в случае, если подготовка проекта межевания территории осуществляется в целях определения местоположения границ образуемых и (или) изменяемых лесных участков)

Условные номера образуемых земельных участков, кадастровые номера или иные ранее присвоенные государственные учетные номера существующих земельных участков, в отношении которых предполагаются их резервирование и (или) изъятие для государственных или муниципальных нужд, их адреса или описание местоположения, перечень и адреса расположенных на таких земельных участках объектов недвижимого имущества (при наличии сведений о них в Едином государственном реестре недвижимости) резервирование и (или) изъятие для государственных или муниципальных нужд земельных участков не предусматривается Перечень кадастровых номеров существующих земельных участков, на которых линейный объект может быть размещен на условиях сервитута, публичного сервитута, их адреса или описание местоположения, перечень и адреса расположенных на таких земельных участках объектов недвижимого имущества (при наличии сведений о них в Едином государственном реестре недвижимости)

Сведения об отнесении образуемого земельного участка к определенной категории земель (в том числе в случае, если земельный участок в связи с размещением линейного объекта подлежит отнесению к определенной категории земель в силу закона без необходимости принятия решения о переводе земельного участка из состава земель этой категории в другую) или сведения о необходимости перевода земельного участка из состава земель одной категории в другую

земли населенных пунктов

Условный номер образуемого земельного участка

23:39:1002006:4:ЗУ318

Номера характерных точек образуемых земельных участков

584,591,610,588,587

Кадастровый номер земельных участков, из которых образуются земельные участки

23:39:1002006:4

Площадь образуемого земельного участка кв.м.

786 кв.м.

Способы образования образуемых земельных участков

образование путём раздела исходного земельного участка

Сведения об отнесении (не отнесении) образуемых земельных участков к территории общего пользования

образуемый земельный участок не относится к территории общего пользования

Целевое назначение лесов, вид (виды) разрешенного использования лесного участка, количественные и качественные характеристики лесного участка, сведения о нахождении лесного участка в границах особо защитных участ-

образуемый земельный участок не находится в границах лесных участков

Инв. № подл.	Подп. и дата	Взаи. инв. №	

Изм.	Кол.уч	Лист	№док.	Подп.	Дата

20-01-П/БП-28-ПМТ-ПЗ

Лист

319

ков лесов (в случае, если подготовка проекта межевания территории осуществляется в целях определения местоположения границ образуемых и (или) изменяемых лесных участков)	
Условные номера образуемых земельных участков, кадастровые номера или иные ранее присвоенные государственные учетные номера существующих земельных участков, в отношении которых предполагаются их резервирование и (или) изъятие для государственных или муниципальных нужд, их адреса или описание местоположения, перечень и адреса расположенных на таких земельных участках объектов недвижимого имущества (при наличии сведений о них в Едином государственном реестре недвижимости) резервирование и (или) изъятие для государственных или муниципальных нужд земельных участков не предусматривается Перечень кадастровых номеров существующих земельных участков, на которых линейный объект может быть размещен на условиях сервитута, публичного сервитута, их адреса или описание местоположения, перечень и адреса расположенных на таких земельных участках объектов недвижимого имущества (при наличии сведений о них в Едином государственном реестре недвижимости)	-
Сведения об отнесении образуемого земельного участка к определенной категории земель (в том числе в случае, если земельный участок в связи с размещением линейного объекта подлежит отнесению к определенной категории земель в силу закона без необходимости принятия решения о переводе земельного участка из состава земель этой категории в другую) или сведения о необходимости перевода земельного участка из состава земель одной категории в другую	земли населенных пунктов
Условный номер образуемого земельного участка	23:39:1002006:4:ЗУ319
Номера характерных точек образуемых земельных участков	591,593,611,610
Кадастровый номер земельных участков, из которых образуются земельные участки	23:39:1002006:4
Площадь образуемого земельного участка кв.м.	786 кв.м.
Способы образования образуемых земельных участков	образование путём раздела исходного земельного участка
Сведения об отнесении (не отнесении) образуемых земельных участков к территории общего пользования	образуемый земельный участок не относится к территории общего пользования
Целевое назначение лесов, вид (виды) разрешенного использования лесного участка, количественные и качественные характеристики лесного участка, сведения о нахождении лесного участка в границах особо защитных участ-	образуемый земельный участок не находится в границах лесных участков

Инва. № подл.	Подп. и дата	Взаи. инв. №

Изм.	Кол.уч	Лист	№док.	Подп.	Дата

20-01-П/БП-28-ПМТ-ПЗ

Лист

320

ков лесов (в случае, если подготовка проекта межевания территории осуществляется в целях определения местоположения границ образуемых и (или) изменяемых лесных участков)	
Условные номера образуемых земельных участков, кадастровые номера или иные ранее присвоенные государственные учетные номера существующих земельных участков, в отношении которых предполагаются их резервирование и (или) изъятие для государственных или муниципальных нужд, их адреса или описание местоположения, перечень и адреса расположенных на таких земельных участках объектов недвижимого имущества (при наличии сведений о них в Едином государственном реестре недвижимости) резервирование и (или) изъятие для государственных или муниципальных нужд земельных участков не предусматривается Перечень кадастровых номеров существующих земельных участков, на которых линейный объект может быть размещен на условиях сервитута, публичного сервитута, их адреса или описание местоположения, перечень и адреса расположенных на таких земельных участках объектов недвижимого имущества (при наличии сведений о них в Едином государственном реестре недвижимости)	-
Сведения об отнесении образуемого земельного участка к определенной категории земель (в том числе в случае, если земельный участок в связи с размещением линейного объекта подлежит отнесению к определенной категории земель в силу закона без необходимости принятия решения о переводе земельного участка из состава земель этой категории в другую) или сведения о необходимости перевода земельного участка из состава земель одной категории в другую	земли населенных пунктов
Условный номер образуемого земельного участка	23:39:1002006:4:ЗУ320
Номера характерных точек образуемых земельных участков	593,595,612,611
Кадастровый номер земельных участков, из которых образуются земельные участки	23:39:1002006:4
Площадь образуемого земельного участка кв.м.	786 кв.м.
Способы образования образуемых земельных участков	образование путём раздела исходного земельного участка
Сведения об отнесении (не отнесении) образуемых земельных участков к территории общего пользования	образуемый земельный участок не относится к территории общего пользования
Целевое назначение лесов, вид (виды) разрешенного использования лесного участка, количественные и качественные характеристики лесного участка, сведения о нахождении лесного участка в границах особо защитных участ-	образуемый земельный участок не находится в границах лесных участков

Инва. № подл.	Подп. и дата	Взаи. инв. №

Изм.	Кол.уч	Лист	№док.	Подп.	Дата

20-01-П/БП-28-ПМТ-ПЗ

Лист

321

ков лесов (в случае, если подготовка проекта межевания территории осуществляется в целях определения местоположения границ образуемых и (или) изменяемых лесных участков)	
Условные номера образуемых земельных участков, кадастровые номера или иные ранее присвоенные государственные учетные номера существующих земельных участков, в отношении которых предполагаются их резервирование и (или) изъятие для государственных или муниципальных нужд, их адреса или описание местоположения, перечень и адреса расположенных на таких земельных участках объектов недвижимого имущества (при наличии сведений о них в Едином государственном реестре недвижимости) резервирование и (или) изъятие для государственных или муниципальных нужд земельных участков не предусматривается Перечень кадастровых номеров существующих земельных участков, на которых линейный объект может быть размещен на условиях сервитута, публичного сервитута, их адреса или описание местоположения, перечень и адреса расположенных на таких земельных участках объектов недвижимого имущества (при наличии сведений о них в Едином государственном реестре недвижимости)	-
Сведения об отнесении образуемого земельного участка к определенной категории земель (в том числе в случае, если земельный участок в связи с размещением линейного объекта подлежит отнесению к определенной категории земель в силу закона без необходимости принятия решения о переводе земельного участка из состава земель этой категории в другую) или сведения о необходимости перевода земельного участка из состава земель одной категории в другую	земли населенных пунктов
Условный номер образуемого земельного участка	23:39:1002006:4:ЗУ321
Номера характерных точек образуемых земельных участков	595,597,613,612
Кадастровый номер земельных участков, из которых образуются земельные участки	23:39:1002006:4
Площадь образуемого земельного участка кв.м.	786 кв.м.
Способы образования образуемых земельных участков	образование путём раздела исходного земельного участка
Сведения об отнесении (не отнесении) образуемых земельных участков к территории общего пользования	образуемый земельный участок не относится к территории общего пользования
Целевое назначение лесов, вид (виды) разрешенного использования лесного участка, количественные и качественные характеристики лесного участка, сведения о нахождении лесного участка в границах особо защитных участ-	образуемый земельный участок не находится в границах лесных участков

Инва. № подл.	Подп. и дата	Взаи. инв. №

Изм.	Кол.уч	Лист	№док.	Подп.	Дата

20-01-П/БП-28-ПМТ-ПЗ

Лист

322

ков лесов (в случае, если подготовка проекта межевания территории осуществляется в целях определения местоположения границ образуемых и (или) изменяемых лесных участков)	
Условные номера образуемых земельных участков, кадастровые номера или иные ранее присвоенные государственные учетные номера существующих земельных участков, в отношении которых предполагаются их резервирование и (или) изъятие для государственных или муниципальных нужд, их адреса или описание местоположения, перечень и адреса расположенных на таких земельных участках объектов недвижимого имущества (при наличии сведений о них в Едином государственном реестре недвижимости) резервирование и (или) изъятие для государственных или муниципальных нужд земельных участков не предусматривается Перечень кадастровых номеров существующих земельных участков, на которых линейный объект может быть размещен на условиях сервитута, публичного сервитута, их адреса или описание местоположения, перечень и адреса расположенных на таких земельных участках объектов недвижимого имущества (при наличии сведений о них в Едином государственном реестре недвижимости)	-
Сведения об отнесении образуемого земельного участка к определенной категории земель (в том числе в случае, если земельный участок в связи с размещением линейного объекта подлежит отнесению к определенной категории земель в силу закона без необходимости принятия решения о переводе земельного участка из состава земель этой категории в другую) или сведения о необходимости перевода земельного участка из состава земель одной категории в другую	земли населенных пунктов
Условный номер образуемого земельного участка	23:39:1002006:4:ЗУ322
Номера характерных точек образуемых земельных участков	597,599,614,613
Кадастровый номер земельных участков, из которых образуются земельные участки	23:39:1002006:4
Площадь образуемого земельного участка кв.м.	786 кв.м.
Способы образования образуемых земельных участков	образование путём раздела исходного земельного участка
Сведения об отнесении (не отнесении) образуемых земельных участков к территории общего пользования	образуемый земельный участок не относится к территории общего пользования
Целевое назначение лесов, вид (виды) разрешенного использования лесного участка, количественные и качественные характеристики лесного участка, сведения о нахождении лесного участка в границах особо защитных участ-	образуемый земельный участок не находится в границах лесных участков

Инва. № подл.	Подп. и дата	Взаи. инв. №

Изм.	Кол.уч	Лист	№док.	Подп.	Дата

20-01-П/БП-28-ПМТ-ПЗ

Лист

323

ков лесов (в случае, если подготовка проекта межевания территории осуществляется в целях определения местоположения границ образуемых и (или) изменяемых лесных участков)

Условные номера образуемых земельных участков, кадастровые номера или иные ранее присвоенные государственные учетные номера существующих земельных участков, в отношении которых предполагаются их резервирование и (или) изъятие для государственных или муниципальных нужд, их адреса или описание местоположения, перечень и адреса расположенных на таких земельных участках объектов недвижимого имущества (при наличии сведений о них в Едином государственном реестре недвижимости) резервирование и (или) изъятие для государственных или муниципальных нужд земельных участков не предусматривается Перечень кадастровых номеров существующих земельных участков, на которых линейный объект может быть размещен на условиях сервитута, публичного сервитута, их адреса или описание местоположения, перечень и адреса расположенных на таких земельных участках объектов недвижимого имущества (при наличии сведений о них в Едином государственном реестре недвижимости)

Сведения об отнесении образуемого земельного участка к определенной категории земель (в том числе в случае, если земельный участок в связи с размещением линейного объекта подлежит отнесению к определенной категории земель в силу закона без необходимости принятия решения о переводе земельного участка из состава земель этой категории в другую) или сведения о необходимости перевода земельного участка из состава земель одной категории в другую

земли населенных пунктов

Условный номер образуемого земельного участка

23:39:1002006:4:ЗУ323

Номера характерных точек образуемых земельных участков

599,601,615,614

Кадастровый номер земельных участков, из которых образуются земельные участки

23:39:1002006:4

Площадь образуемого земельного участка кв.м.

786 кв.м.

Способы образования образуемых земельных участков

образование путём раздела исходного земельного участка

Сведения об отнесении (не отнесении) образуемых земельных участков к территории общего пользования

образуемый земельный участок не относится к территории общего пользования

Целевое назначение лесов, вид (виды) разрешенного использования лесного участка, количественные и качественные характеристики лесного участка, сведения о нахождении лесного участка в границах особо защитных участ-

образуемый земельный участок не находится в границах лесных участков

Инв. № подл.	Подп. и дата	Взаи. инв. №	

Изм.	Кол.уч	Лист	№док.	Подп.	Дата

20-01-П/БП-28-ПМТ-ПЗ

Лист

324

ков лесов (в случае, если подготовка проекта межевания территории осуществляется в целях определения местоположения границ образуемых и (или) изменяемых лесных участков)	
Условные номера образуемых земельных участков, кадастровые номера или иные ранее присвоенные государственные учетные номера существующих земельных участков, в отношении которых предполагаются их резервирование и (или) изъятие для государственных или муниципальных нужд, их адреса или описание местоположения, перечень и адреса расположенных на таких земельных участках объектов недвижимого имущества (при наличии сведений о них в Едином государственном реестре недвижимости) резервирование и (или) изъятие для государственных или муниципальных нужд земельных участков не предусматривается Перечень кадастровых номеров существующих земельных участков, на которых линейный объект может быть размещен на условиях сервитута, публичного сервитута, их адреса или описание местоположения, перечень и адреса расположенных на таких земельных участках объектов недвижимого имущества (при наличии сведений о них в Едином государственном реестре недвижимости)	-
Сведения об отнесении образуемого земельного участка к определенной категории земель (в том числе в случае, если земельный участок в связи с размещением линейного объекта подлежит отнесению к определенной категории земель в силу закона без необходимости принятия решения о переводе земельного участка из состава земель этой категории в другую) или сведения о необходимости перевода земельного участка из состава земель одной категории в другую	земли населенных пунктов
Условный номер образуемого земельного участка	23:39:1002006:4:ЗУ324
Номера характерных точек образуемых земельных участков	601,603,616,615
Кадастровый номер земельных участков, из которых образуются земельные участки	23:39:1002006:4
Площадь образуемого земельного участка кв.м.	786 кв.м.
Способы образования образуемых земельных участков	образование путём раздела исходного земельного участка
Сведения об отнесении (не отнесении) образуемых земельных участков к территории общего пользования	образуемый земельный участок не относится к территории общего пользования
Целевое назначение лесов, вид (виды) разрешенного использования лесного участка, количественные и качественные характеристики лесного участка, сведения о нахождении лесного участка в границах особо защитных участ-	образуемый земельный участок не находится в границах лесных участков

Инва. № подл.	Подп. и дата	Взаи. инв. №

Изм.	Кол.уч	Лист	№док.	Подп.	Дата

20-01-П/БП-28-ПМТ-ПЗ

Лист

325

ков лесов (в случае, если подготовка проекта межевания территории осуществляется в целях определения местоположения границ образуемых и (или) изменяемых лесных участков)	
Условные номера образуемых земельных участков, кадастровые номера или иные ранее присвоенные государственные учетные номера существующих земельных участков, в отношении которых предполагаются их резервирование и (или) изъятие для государственных или муниципальных нужд, их адреса или описание местоположения, перечень и адреса расположенных на таких земельных участках объектов недвижимого имущества (при наличии сведений о них в Едином государственном реестре недвижимости) резервирование и (или) изъятие для государственных или муниципальных нужд земельных участков не предусматривается Перечень кадастровых номеров существующих земельных участков, на которых линейный объект может быть размещен на условиях сервитута, публичного сервитута, их адреса или описание местоположения, перечень и адреса расположенных на таких земельных участках объектов недвижимого имущества (при наличии сведений о них в Едином государственном реестре недвижимости)	-
Сведения об отнесении образуемого земельного участка к определенной категории земель (в том числе в случае, если земельный участок в связи с размещением линейного объекта подлежит отнесению к определенной категории земель в силу закона без необходимости принятия решения о переводе земельного участка из состава земель этой категории в другую) или сведения о необходимости перевода земельного участка из состава земель одной категории в другую	земли населенных пунктов
Условный номер образуемого земельного участка	23:39:1002006:4:3У325
Номера характерных точек образуемых земельных участков	603,608,619,617,616
Кадастровый номер земельных участков, из которых образуются земельные участки	23:39:1002006:4
Площадь образуемого земельного участка кв.м.	788 кв.м.
Способы образования образуемых земельных участков	образование путём раздела исходного земельного участка
Сведения об отнесении (не отнесении) образуемых земельных участков к территории общего пользования	образуемый земельный участок не относится к территории общего пользования
Целевое назначение лесов, вид (виды) разрешенного использования лесного участка, количественные и качественные характеристики лесного участка, сведения о нахождении лесного участка в границах особо защитных участ-	образуемый земельный участок не находится в границах лесных участков

Инва. № подл.	Подп. и дата	Взаи. инв. №

Изм.	Кол.уч	Лист	№док.	Подп.	Дата

20-01-П/БП-28-ПМТ-ПЗ

Лист

326

ков лесов (в случае, если подготовка проекта межевания территории осуществляется в целях определения местоположения границ образуемых и (или) изменяемых лесных участков)	
Условные номера образуемых земельных участков, кадастровые номера или иные ранее присвоенные государственные учетные номера существующих земельных участков, в отношении которых предполагаются их резервирование и (или) изъятие для государственных или муниципальных нужд, их адреса или описание местоположения, перечень и адреса расположенных на таких земельных участках объектов недвижимого имущества (при наличии сведений о них в Едином государственном реестре недвижимости) резервирование и (или) изъятие для государственных или муниципальных нужд земельных участков не предусматривается Перечень кадастровых номеров существующих земельных участков, на которых линейный объект может быть размещен на условиях сервитута, публичного сервитута, их адреса или описание местоположения, перечень и адреса расположенных на таких земельных участках объектов недвижимого имущества (при наличии сведений о них в Едином государственном реестре недвижимости)	-
Сведения об отнесении образуемого земельного участка к определенной категории земель (в том числе в случае, если земельный участок в связи с размещением линейного объекта подлежит отнесению к определенной категории земель в силу закона без необходимости принятия решения о переводе земельного участка из состава земель этой категории в другую) или сведения о необходимости перевода земельного участка из состава земель одной категории в другую	земли населенных пунктов
Условный номер образуемого земельного участка	23:39:1002006:4:ЗУ326
Номера характерных точек образуемых земельных участков	608,609,618,619
Кадастровый номер земельных участков, из которых образуются земельные участки	23:39:1002006:4
Площадь образуемого земельного участка кв.м.	785 кв.м.
Способы образования образуемых земельных участков	образование путём раздела исходного земельного участка
Сведения об отнесении (не отнесении) образуемых земельных участков к территории общего пользования	образуемый земельный участок не относится к территории общего пользования
Целевое назначение лесов, вид (виды) разрешенного использования лесного участка, количественные и качественные характеристики лесного участка, сведения о нахождении лесного участка в границах особо защитных участ-	образуемый земельный участок не находится в границах лесных участков

Инва. № подл.	Подп. и дата	Взаи. инв. №

Изм.	Кол.уч	Лист	№док.	Подп.	Дата

20-01-П/БП-28-ПМТ-ПЗ

Лист

327

ков лесов (в случае, если подготовка проекта межевания территории осуществляется в целях определения местоположения границ образуемых и (или) изменяемых лесных участков)	
Условные номера образуемых земельных участков, кадастровые номера или иные ранее присвоенные государственные учетные номера существующих земельных участков, в отношении которых предполагаются их резервирование и (или) изъятие для государственных или муниципальных нужд, их адреса или описание местоположения, перечень и адреса расположенных на таких земельных участках объектов недвижимого имущества (при наличии сведений о них в Едином государственном реестре недвижимости) резервирование и (или) изъятие для государственных или муниципальных нужд земельных участков не предусматривается Перечень кадастровых номеров существующих земельных участков, на которых линейный объект может быть размещен на условиях сервитута, публичного сервитута, их адреса или описание местоположения, перечень и адреса расположенных на таких земельных участках объектов недвижимого имущества (при наличии сведений о них в Едином государственном реестре недвижимости)	-
Сведения об отнесении образуемого земельного участка к определенной категории земель (в том числе в случае, если земельный участок в связи с размещением линейного объекта подлежит отнесению к определенной категории земель в силу закона без необходимости принятия решения о переводе земельного участка из состава земель этой категории в другую) или сведения о необходимости перевода земельного участка из состава земель одной категории в другую	земли населенных пунктов
Условный номер образуемого земельного участка	23:39:1002006:4:ЗУ327
Номера характерных точек образуемых земельных участков	619,618,620,617
Кадастровый номер земельных участков, из которых образуются земельные участки	23:39:1002006:4
Площадь образуемого земельного участка кв.м.	785 кв.м.
Способы образования образуемых земельных участков	образование путём раздела исходного земельного участка
Сведения об отнесении (неотнесении) образуемых земельных участков к территории общего пользования	образуемый земельный участок не относится к территории общего пользования
Целевое назначение лесов, вид (виды) разрешенного использования лесного участка, количественные и качественные характеристики лесного участка, сведения о нахождении лесного участка в границах особо защитных участ-	образуемый земельный участок не находится в границах лесных участков

Инва. № подл.	Подп. и дата	Взаи. инв. №

Изм.	Кол.уч	Лист	№док.	Подп.	Дата

20-01-П/БП-28-ПМТ-ПЗ

Лист

328

ков лесов (в случае, если подготовка проекта межевания территории осуществляется в целях определения местоположения границ образуемых и (или) изменяемых лесных участков)	
Условные номера образуемых земельных участков, кадастровые номера или иные ранее присвоенные государственные учетные номера существующих земельных участков, в отношении которых предполагаются их резервирование и (или) изъятие для государственных или муниципальных нужд, их адреса или описание местоположения, перечень и адреса расположенных на таких земельных участках объектов недвижимого имущества (при наличии сведений о них в Едином государственном реестре недвижимости) резервирование и (или) изъятие для государственных или муниципальных нужд земельных участков не предусматривается Перечень кадастровых номеров существующих земельных участков, на которых линейный объект может быть размещен на условиях сервитута, публичного сервитута, их адреса или описание местоположения, перечень и адреса расположенных на таких земельных участках объектов недвижимого имущества (при наличии сведений о них в Едином государственном реестре недвижимости)	-
Сведения об отнесении образуемого земельного участка к определенной категории земель (в том числе в случае, если земельный участок в связи с размещением линейного объекта подлежит отнесению к определенной категории земель в силу закона без необходимости принятия решения о переводе земельного участка из состава земель этой категории в другую) или сведения о необходимости перевода земельного участка из состава земель одной категории в другую	земли населенных пунктов
Условный номер образуемого земельного участка	23:39:1002006:4:3У328
Номера характерных точек образуемых земельных участков	621-624
Кадастровый номер земельных участков, из которых образуются земельные участки	23:39:1002006:4
Площадь образуемого земельного участка кв.м. (контур 1)	795 кв.м.
Способы образования образуемых земельных участков	образование путём раздела исходного земельного участка
Сведения об отнесении (не отнесении) образуемых земельных участков к территории общего пользования	образуемый контур земельного участка не относится к территории общего пользования
Целевое назначение лесов, вид (виды) разрешенного использования лесного участка, количественные и качественные характеристики лесного участка, сведения о нахождении лесного участка в границах особо защитных участков лесов (в случае, если подготовка проекта межевания	образуемый контур земельного участка не находится в границах лесных участков

Инва. № подл.	Подп. и дата	Взаи. инв. №

Изм.	Кол.уч	Лист	№док.	Подп.	Дата

20-01-П/БП-28-ПМТ-ПЗ

Лист

329

территории осуществляется в целях определения местоположения границ образуемых и (или) изменяемых лесных участков)	
Условные номера образуемых земельных участков, кадастровые номера или иные ранее присвоенные государственные учетные номера существующих земельных участков, в отношении которых предполагаются их резервирование и (или) изъятие для государственных или муниципальных нужд, их адреса или описание местоположения, перечень и адреса расположенных на таких земельных участках объектов недвижимого имущества (при наличии сведений о них в Едином государственном реестре недвижимости) резервирование и (или) изъятие для государственных или муниципальных нужд земельных участков не предусматривается Перечень кадастровых номеров существующих земельных участков, на которых линейный объект может быть размещен на условиях сервитута, публичного сервитута, их адреса или описание местоположения, перечень и адреса расположенных на таких земельных участках объектов недвижимого имущества (при наличии сведений о них в Едином государственном реестре недвижимости)	-
Сведения об отнесении образуемого земельного участка к определенной категории земель (в том числе в случае, если земельный участок в связи с размещением линейного объекта подлежит отнесению к определенной категории земель в силу закона без необходимости принятия решения о переводе земельного участка из состава земель этой категории в другую) или сведения о необходимости перевода земельного участка из состава земель одной категории в другую	земли населенных пунктов
Условный номер образуемого земельного участка	23:39:1002006:4:3У329
Номера характерных точек образуемых земельных участков	624,623,626,625
Кадастровый номер земельных участков, из которых образуются земельные участки	23:39:1002006:4
Площадь образуемого земельного участка кв.м.	794 кв.м.
Способы образования образуемых земельных участков	образование путём раздела исходного земельного участка
Сведения об отнесении (не отнесении) образуемых земельных участков к территории общего пользования	образуемый земельный участок не относится к территории общего пользования
Целевое назначение лесов, вид (виды) разрешенного использования лесного участка, количественные и качественные характеристики лесного участка, сведения о нахождении лесного участка в границах особо защитных участков лесов (в случае, если подготовка проекта межевания	образуемый земельный участок не находится в границах лесных участков

Инва. № подл.	Подп. и дата	Взаи. инв. №

Изм.	Кол.уч	Лист	№док.	Подп.	Дата

20-01-П/БП-28-ПМТ-ПЗ

Лист

330

территории осуществляется в целях определения местоположения границ образуемых и (или) изменяемых лесных участков)

Условные номера образуемых земельных участков, кадастровые номера или иные ранее присвоенные государственные учетные номера существующих земельных участков, в отношении которых предполагаются их резервирование и (или) изъятие для государственных или муниципальных нужд, их адреса или описание местоположения, перечень и адреса расположенных на таких земельных участках объектов недвижимого имущества (при наличии сведений о них в Едином государственном реестре недвижимости) резервирование и (или) изъятие для государственных или муниципальных нужд земельных участков не предусматривается Перечень кадастровых номеров существующих земельных участков, на которых линейный объект может быть размещен на условиях сервитута, публичного сервитута, их адреса или описание местоположения, перечень и адреса расположенных на таких земельных участках объектов недвижимого имущества (при наличии сведений о них в Едином государственном реестре недвижимости)

Сведения об отнесении образуемого земельного участка к определенной категории земель (в том числе в случае, если земельный участок в связи с размещением линейного объекта подлежит отнесению к определенной категории земель в силу закона без необходимости принятия решения о переводе земельного участка из состава земель этой категории в другую) или сведения о необходимости перевода земельного участка из состава земель одной категории в другую

земли населенных пунктов

Условный номер образуемого земельного участка

23:39:1002006:4:ЗУ330

Номера характерных точек образуемых земельных участков

625-629

Кадастровый номер земельных участков, из которых образуются земельные участки

23:39:1002006:4

Площадь образуемого земельного участка кв.м.

794 кв.м.

Способы образования образуемых земельных участков

образование путём раздела исходного земельного участка

Сведения об отнесении (не отнесении) образуемых земельных участков к территории общего пользования

образуемый земельный участок не относится к территории общего пользования

Целевое назначение лесов, вид (виды) разрешенного использования лесного участка, количественные и качественные характеристики лесного участка, сведения о нахождении лесного участка в границах особо защитных участков лесов (в случае, если подготовка проекта межевания

образуемый земельный участок не находится в границах лесных участков

Инв. № подл.	Подп. и дата	Взаи. инв. №	

Изм.	Кол.уч	Лист	№док.	Подп.	Дата

20-01-П/БП-28-ПМТ-ПЗ

Лист

331

территории осуществляется в целях определения местоположения границ образуемых и (или) изменяемых лесных участков)

Условные номера образуемых земельных участков, кадастровые номера или иные ранее присвоенные государственные учетные номера существующих земельных участков, в отношении которых предполагаются их резервирование и (или) изъятие для государственных или муниципальных нужд, их адреса или описание местоположения, перечень и адреса расположенных на таких земельных участках объектов недвижимого имущества (при наличии сведений о них в Едином государственном реестре недвижимости) резервирование и (или) изъятие для государственных или муниципальных нужд земельных участков не предусматривается Перечень кадастровых номеров существующих земельных участков, на которых линейный объект может быть размещен на условиях сервитута, публичного сервитута, их адреса или описание местоположения, перечень и адреса расположенных на таких земельных участках объектов недвижимого имущества (при наличии сведений о них в Едином государственном реестре недвижимости)

Сведения об отнесении образуемого земельного участка к определенной категории земель (в том числе в случае, если земельный участок в связи с размещением линейного объекта подлежит отнесению к определенной категории земель в силу закона без необходимости принятия решения о переводе земельного участка из состава земель этой категории в другую) или сведения о необходимости перевода земельного участка из состава земель одной категории в другую

земли населенных пунктов

Условный номер образуемого земельного участка

23:39:1002006:4:ЗУ331

Номера характерных точек образуемых земельных участков

629,628,631,630

Кадастровый номер земельных участков, из которых образуются земельные участки

23:39:1002006:4

Площадь образуемого земельного участка кв.м.

794 кв.м.

Способы образования образуемых земельных участков

образование путём раздела исходного земельного участка

Сведения об отнесении (не отнесении) образуемых земельных участков к территории общего пользования

образуемый земельный участок не относится к территории общего пользования

Целевое назначение лесов, вид (виды) разрешенного использования лесного участка, количественные и качественные характеристики лесного участка, сведения о нахождении лесного участка в границах особо защитных участков лесов (в случае, если подготовка проекта межевания

образуемый земельный участок не находится в границах лесных участков

Инв. № подл.	Подп. и дата	Взаи. инв. №	

Изм.	Кол.уч	Лист	№док.	Подп.	Дата

20-01-П/БП-28-ПМТ-ПЗ

Лист

332

территории осуществляется в целях определения местоположения границ образуемых и (или) изменяемых лесных участков)

Условные номера образуемых земельных участков, кадастровые номера или иные ранее присвоенные государственные учетные номера существующих земельных участков, в отношении которых предполагаются их резервирование и (или) изъятие для государственных или муниципальных нужд, их адреса или описание местоположения, перечень и адреса расположенных на таких земельных участках объектов недвижимого имущества (при наличии сведений о них в Едином государственном реестре недвижимости) резервирование и (или) изъятие для государственных или муниципальных нужд земельных участков не предусматривается Перечень кадастровых номеров существующих земельных участков, на которых линейный объект может быть размещен на условиях сервитута, публичного сервитута, их адреса или описание местоположения, перечень и адреса расположенных на таких земельных участках объектов недвижимого имущества (при наличии сведений о них в Едином государственном реестре недвижимости)

Сведения об отнесении образуемого земельного участка к определенной категории земель (в том числе в случае, если земельный участок в связи с размещением линейного объекта подлежит отнесению к определенной категории земель в силу закона без необходимости принятия решения о переводе земельного участка из состава земель этой категории в другую) или сведения о необходимости перевода земельного участка из состава земель одной категории в другую

земли населенных пунктов

Условный номер образуемого земельного участка

23:39:1002006:4:ЗУ332

Номера характерных точек образуемых земельных участков

630-633

Кадастровый номер земельных участков, из которых образуются земельные участки

23:39:1002006:4

Площадь образуемого земельного участка кв.м.

794 кв.м.

Способы образования образуемых земельных участков

образование путём раздела исходного земельного участка

Сведения об отнесении (не отнесении) образуемых земельных участков к территории общего пользования

образуемый земельный участок не относится к территории общего пользования

Целевое назначение лесов, вид (виды) разрешенного использования лесного участка, количественные и качественные характеристики лесного участка, сведения о нахождении лесного участка в границах особо защитных участков лесов (в случае, если подготовка проекта межевания

образуемый земельный участок не находится в границах лесных участков

Инв. № подл.	Подп. и дата	Взаи. инв. №	

Изм.	Кол.уч	Лист	№док.	Подп.	Дата

20-01-П/БП-28-ПМТ-ПЗ

Лист

333

территории осуществляется в целях определения местоположения границ образуемых и (или) изменяемых лесных участков)

Условные номера образуемых земельных участков, кадастровые номера или иные ранее присвоенные государственные учетные номера существующих земельных участков, в отношении которых предполагаются их резервирование и (или) изъятие для государственных или муниципальных нужд, их адреса или описание местоположения, перечень и адреса расположенных на таких земельных участках объектов недвижимого имущества (при наличии сведений о них в Едином государственном реестре недвижимости) резервирование и (или) изъятие для государственных или муниципальных нужд земельных участков не предусматривается Перечень кадастровых номеров существующих земельных участков, на которых линейный объект может быть размещен на условиях сервитута, публичного сервитута, их адреса или описание местоположения, перечень и адреса расположенных на таких земельных участках объектов недвижимого имущества (при наличии сведений о них в Едином государственном реестре недвижимости)

Сведения об отнесении образуемого земельного участка к определенной категории земель (в том числе в случае, если земельный участок в связи с размещением линейного объекта подлежит отнесению к определенной категории земель в силу закона без необходимости принятия решения о переводе земельного участка из состава земель этой категории в другую) или сведения о необходимости перевода земельного участка из состава земель одной категории в другую

земли населенных пунктов

Условный номер образуемого земельного участка

23:39:1002006:4:ЗУ333

Номера характерных точек образуемых земельных участков

622,634,635,627,626,623

Кадастровый номер земельных участков, из которых образуются земельные участки

23:39:1002006:4

Площадь образуемого земельного участка кв.м.

762 кв.м.

Способы образования образуемых земельных участков

образование путём раздела исходного земельного участка

Сведения об отнесении (не отнесении) образуемых земельных участков к территории общего пользования

образуемый земельный участок не относится к территории общего пользования

Целевое назначение лесов, вид (виды) разрешенного использования лесного участка, количественные и качественные характеристики лесного участка, сведения о нахождении лесного участка в границах особо защитных участков лесов (в случае, если подготовка проекта межевания

образуемый земельный участок не находится в границах лесных участков

Инв. № подл.	Подп. и дата	Взаи. инв. №

Изм.	Кол.уч	Лист	№док.	Подп.	Дата
------	--------	------	-------	-------	------

20-01-П/БП-28-ПМТ-ПЗ

Лист

334

территории осуществляется в целях определения местоположения границ образуемых и (или) изменяемых лесных участков)	
Условные номера образуемых земельных участков, кадастровые номера или иные ранее присвоенные государственные учетные номера существующих земельных участков, в отношении которых предполагаются их резервирование и (или) изъятие для государственных или муниципальных нужд, их адреса или описание местоположения, перечень и адреса расположенных на таких земельных участках объектов недвижимого имущества (при наличии сведений о них в Едином государственном реестре недвижимости) резервирование и (или) изъятие для государственных или муниципальных нужд земельных участков не предусматривается Перечень кадастровых номеров существующих земельных участков, на которых линейный объект может быть размещен на условиях сервитута, публичного сервитута, их адреса или описание местоположения, перечень и адреса расположенных на таких земельных участках объектов недвижимого имущества (при наличии сведений о них в Едином государственном реестре недвижимости)	-
Сведения об отнесении образуемого земельного участка к определенной категории земель (в том числе в случае, если земельный участок в связи с размещением линейного объекта подлежит отнесению к определенной категории земель в силу закона без необходимости принятия решения о переводе земельного участка из состава земель этой категории в другую) или сведения о необходимости перевода земельного участка из состава земель одной категории в другую	земли населенных пунктов
Условный номер образуемого земельного участка	23:39:1002006:4:3У334
Номера характерных точек образуемых земельных участков	634,637,638,635
Кадастровый номер земельных участков, из которых образуются земельные участки	23:39:1002006:4
Площадь образуемого земельного участка кв.м.	772 кв.м.
Способы образования образуемых земельных участков	образование путём раздела исходного земельного участка
Сведения об отнесении (не отнесении) образуемых земельных участков к территории общего пользования	образуемый земельный участок не относится к территории общего пользования
Целевое назначение лесов, вид (виды) разрешенного использования лесного участка, количественные и качественные характеристики лесного участка, сведения о нахождении лесного участка в границах особо защитных участков лесов (в случае, если подготовка проекта межевания	образуемый земельный участок не находится в границах лесных участков

Инва. № подл.	Подп. и дата	Взаи. инв. №

Изм.	Кол.уч	Лист	№док.	Подп.	Дата

20-01-П/БП-28-ПМТ-ПЗ

Лист

335

территории осуществляется в целях определения местоположения границ образуемых и (или) изменяемых лесных участков)

Условные номера образуемых земельных участков, кадастровые номера или иные ранее присвоенные государственные учетные номера существующих земельных участков, в отношении которых предполагаются их резервирование и (или) изъятие для государственных или муниципальных нужд, их адреса или описание местоположения, перечень и адреса расположенных на таких земельных участках объектов недвижимого имущества (при наличии сведений о них в Едином государственном реестре недвижимости) резервирование и (или) изъятие для государственных или муниципальных нужд земельных участков не предусматривается Перечень кадастровых номеров существующих земельных участков, на которых линейный объект может быть размещен на условиях сервитута, публичного сервитута, их адреса или описание местоположения, перечень и адреса расположенных на таких земельных участках объектов недвижимого имущества (при наличии сведений о них в Едином государственном реестре недвижимости)

Сведения об отнесении образуемого земельного участка к определенной категории земель (в том числе в случае, если земельный участок в связи с размещением линейного объекта подлежит отнесению к определенной категории земель в силу закона без необходимости принятия решения о переводе земельного участка из состава земель этой категории в другую) или сведения о необходимости перевода земельного участка из состава земель одной категории в другую

земли населенных пунктов

Условный номер образуемого земельного участка

23:39:1002006:4:3У335

Номера характерных точек образуемых земельных участков

637,640,641,638

Кадастровый номер земельных участков, из которых образуются земельные участки

23:39:1002006:4

Площадь образуемого земельного участка кв.м.

782 кв.м.

Способы образования образуемых земельных участков

образование путём раздела исходного земельного участка

Сведения об отнесении (не отнесении) образуемых земельных участков к территории общего пользования

образуемый земельный участок не относится к территории общего пользования

Целевое назначение лесов, вид (виды) разрешенного использования лесного участка, количественные и качественные характеристики лесного участка, сведения о нахождении лесного участка в границах особо защитных участков лесов (в случае, если подготовка проекта межевания

образуемый земельный участок не находится в границах лесных участков

Инв. № подл.	Подп. и дата	Взаи. инв. №

Изм.	Кол.уч	Лист	№док.	Подп.	Дата
------	--------	------	-------	-------	------

20-01-П/БП-28-ПМТ-ПЗ

Лист

336

территории осуществляется в целях определения местоположения границ образуемых и (или) изменяемых лесных участков)	
Условные номера образуемых земельных участков, кадастровые номера или иные ранее присвоенные государственные учетные номера существующих земельных участков, в отношении которых предполагаются их резервирование и (или) изъятие для государственных или муниципальных нужд, их адреса или описание местоположения, перечень и адреса расположенных на таких земельных участках объектов недвижимого имущества (при наличии сведений о них в Едином государственном реестре недвижимости) резервирование и (или) изъятие для государственных или муниципальных нужд земельных участков не предусматривается Перечень кадастровых номеров существующих земельных участков, на которых линейный объект может быть размещен на условиях сервитута, публичного сервитута, их адреса или описание местоположения, перечень и адреса расположенных на таких земельных участках объектов недвижимого имущества (при наличии сведений о них в Едином государственном реестре недвижимости)	-
Сведения об отнесении образуемого земельного участка к определенной категории земель (в том числе в случае, если земельный участок в связи с размещением линейного объекта подлежит отнесению к определенной категории земель в силу закона без необходимости принятия решения о переводе земельного участка из состава земель этой категории в другую) или сведения о необходимости перевода земельного участка из состава земель одной категории в другую	земли населенных пунктов
Условный номер образуемого земельного участка	23:39:1002006:4:3У336
Номера характерных точек образуемых земельных участков	640,643,644,641
Кадастровый номер земельных участков, из которых образуются земельные участки	23:39:1002006:4
Площадь образуемого земельного участка кв.м.	792 кв.м.
Способы образования образуемых земельных участков	образование путём раздела исходного земельного участка
Сведения об отнесении (не отнесении) образуемых земельных участков к территории общего пользования	образуемый земельный участок не относится к территории общего пользования
Целевое назначение лесов, вид (виды) разрешенного использования лесного участка, количественные и качественные характеристики лесного участка, сведения о нахождении лесного участка в границах особо защитных участков лесов (в случае, если подготовка проекта межевания	образуемый земельный участок не находится в границах лесных участков

Инв. № подл.	Подп. и дата	Взаи. инв. №	

Изм.	Кол.уч	Лист	№док.	Подп.	Дата
------	--------	------	-------	-------	------

20-01-П/БП-28-ПМТ-ПЗ

Лист

337

территории осуществляется в целях определения местоположения границ образуемых и (или) изменяемых лесных участков)	
Условные номера образуемых земельных участков, кадастровые номера или иные ранее присвоенные государственные учетные номера существующих земельных участков, в отношении которых предполагаются их резервирование и (или) изъятие для государственных или муниципальных нужд, их адреса или описание местоположения, перечень и адреса расположенных на таких земельных участках объектов недвижимого имущества (при наличии сведений о них в Едином государственном реестре недвижимости) резервирование и (или) изъятие для государственных или муниципальных нужд земельных участков не предусматривается Перечень кадастровых номеров существующих земельных участков, на которых линейный объект может быть размещен на условиях сервитута, публичного сервитута, их адреса или описание местоположения, перечень и адреса расположенных на таких земельных участках объектов недвижимого имущества (при наличии сведений о них в Едином государственном реестре недвижимости)	-
Сведения об отнесении образуемого земельного участка к определенной категории земель (в том числе в случае, если земельный участок в связи с размещением линейного объекта подлежит отнесению к определенной категории земель в силу закона без необходимости принятия решения о переводе земельного участка из состава земель этой категории в другую) или сведения о необходимости перевода земельного участка из состава земель одной категории в другую	земли населенных пунктов
Условный номер образуемого земельного участка	23:39:1002006:4:3У337
Номера характерных точек образуемых земельных участков	643,646,647,644
Кадастровый номер земельных участков, из которых образуются земельные участки	23:39:1002006:4
Площадь образуемого земельного участка кв.м.	802 кв.м.
Способы образования образуемых земельных участков	образование путём раздела исходного земельного участка
Сведения об отнесении (не отнесении) образуемых земельных участков к территории общего пользования	образуемый земельный участок не относится к территории общего пользования
Целевое назначение лесов, вид (виды) разрешенного использования лесного участка, количественные и качественные характеристики лесного участка, сведения о нахождении лесного участка в границах особо защитных участков лесов (в случае, если подготовка проекта межевания	образуемый земельный участок не находится в границах лесных участков

Инва. № подл.	Подп. и дата	Взаи. инв. №

Изм.	Кол.уч	Лист	№док.	Подп.	Дата

20-01-П/БП-28-ПМТ-ПЗ

Лист

338

территории осуществляется в целях определения местоположения границ образуемых и (или) изменяемых лесных участков)	
Условные номера образуемых земельных участков, кадастровые номера или иные ранее присвоенные государственные учетные номера существующих земельных участков, в отношении которых предполагаются их резервирование и (или) изъятие для государственных или муниципальных нужд, их адреса или описание местоположения, перечень и адреса расположенных на таких земельных участках объектов недвижимого имущества (при наличии сведений о них в Едином государственном реестре недвижимости) резервирование и (или) изъятие для государственных или муниципальных нужд земельных участков не предусматривается Перечень кадастровых номеров существующих земельных участков, на которых линейный объект может быть размещен на условиях сервитута, публичного сервитута, их адреса или описание местоположения, перечень и адреса расположенных на таких земельных участках объектов недвижимого имущества (при наличии сведений о них в Едином государственном реестре недвижимости)	-
Сведения об отнесении образуемого земельного участка к определенной категории земель (в том числе в случае, если земельный участок в связи с размещением линейного объекта подлежит отнесению к определенной категории земель в силу закона без необходимости принятия решения о переводе земельного участка из состава земель этой категории в другую) или сведения о необходимости перевода земельного участка из состава земель одной категории в другую	земли населенных пунктов
Условный номер образуемого земельного участка	23:39:1002006:4:3У338
Номера характерных точек образуемых земельных участков	646,649,650,647
Кадастровый номер земельных участков, из которых образуются земельные участки	23:39:1002006:4
Площадь образуемого земельного участка кв.м.	812 кв.м.
Способы образования образуемых земельных участков	образование путём раздела исходного земельного участка
Сведения об отнесении (не отнесении) образуемых земельных участков к территории общего пользования	образуемый земельный участок не относится к территории общего пользования
Целевое назначение лесов, вид (виды) разрешенного использования лесного участка, количественные и качественные характеристики лесного участка, сведения о нахождении лесного участка в границах особо защитных участков лесов (в случае, если подготовка проекта межевания	образуемый земельный участок не находится в границах лесных участков

Инв. № подл.	Подп. и дата	Взаи. инв. №	

Изм.	Кол.уч	Лист	№док.	Подп.	Дата
------	--------	------	-------	-------	------

20-01-П/БП-28-ПМТ-ПЗ

Лист

339

территории осуществляется в целях определения местоположения границ образуемых и (или) изменяемых лесных участков)

Условные номера образуемых земельных участков, кадастровые номера или иные ранее присвоенные государственные учетные номера существующих земельных участков, в отношении которых предполагаются их резервирование и (или) изъятие для государственных или муниципальных нужд, их адреса или описание местоположения, перечень и адреса расположенных на таких земельных участках объектов недвижимого имущества (при наличии сведений о них в Едином государственном реестре недвижимости) резервирование и (или) изъятие для государственных или муниципальных нужд земельных участков не предусматривается Перечень кадастровых номеров существующих земельных участков, на которых линейный объект может быть размещен на условиях сервитута, публичного сервитута, их адреса или описание местоположения, перечень и адреса расположенных на таких земельных участках объектов недвижимого имущества (при наличии сведений о них в Едином государственном реестре недвижимости)

Сведения об отнесении образуемого земельного участка к определенной категории земель (в том числе в случае, если земельный участок в связи с размещением линейного объекта подлежит отнесению к определенной категории земель в силу закона без необходимости принятия решения о переводе земельного участка из состава земель этой категории в другую) или сведения о необходимости перевода земельного участка из состава земель одной категории в другую

земли населенных пунктов

Условный номер образуемого земельного участка

23:39:1002006:4:3У339

Номера характерных точек образуемых земельных участков

649,652,653,650

Кадастровый номер земельных участков, из которых образуются земельные участки

23:39:1002006:4

Площадь образуемого земельного участка кв.м.

821 кв.м.

Способы образования образуемых земельных участков

образование путём раздела исходного земельного участка

Сведения об отнесении (не отнесении) образуемых земельных участков к территории общего пользования

образуемый земельный участок не относится к территории общего пользования

Целевое назначение лесов, вид (виды) разрешенного использования лесного участка, количественные и качественные характеристики лесного участка, сведения о нахождении лесного участка в границах особо защитных участков лесов (в случае, если подготовка проекта межевания

образуемый земельный участок не находится в границах лесных участков

Инв. № подл.	Подп. и дата	Взаи. инв. №	

Изм.	Кол.уч	Лист	№док.	Подп.	Дата

20-01-П/БП-28-ПМТ-ПЗ

Лист

340

территории осуществляется в целях определения местоположения границ образуемых и (или) изменяемых лесных участков)	
Условные номера образуемых земельных участков, кадастровые номера или иные ранее присвоенные государственные учетные номера существующих земельных участков, в отношении которых предполагаются их резервирование и (или) изъятие для государственных или муниципальных нужд, их адреса или описание местоположения, перечень и адреса расположенных на таких земельных участках объектов недвижимого имущества (при наличии сведений о них в Едином государственном реестре недвижимости) резервирование и (или) изъятие для государственных или муниципальных нужд земельных участков не предусматривается Перечень кадастровых номеров существующих земельных участков, на которых линейный объект может быть размещен на условиях сервитута, публичного сервитута, их адреса или описание местоположения, перечень и адреса расположенных на таких земельных участках объектов недвижимого имущества (при наличии сведений о них в Едином государственном реестре недвижимости)	-
Сведения об отнесении образуемого земельного участка к определенной категории земель (в том числе в случае, если земельный участок в связи с размещением линейного объекта подлежит отнесению к определенной категории земель в силу закона без необходимости принятия решения о переводе земельного участка из состава земель этой категории в другую) или сведения о необходимости перевода земельного участка из состава земель одной категории в другую	земли населенных пунктов
Условный номер образуемого земельного участка	23:39:1002006:4:3У340
Номера характерных точек образуемых земельных участков	652,655,658,659,663,653
Кадастровый номер земельных участков, из которых образуются земельные участки	23:39:1002006:4
Площадь образуемого земельного участка кв.м.	831 кв.м.
Способы образования образуемых земельных участков	образование путём раздела исходного земельного участка
Сведения об отнесении (не отнесении) образуемых земельных участков к территории общего пользования	образуемый земельный участок не относится к территории общего пользования
Целевое назначение лесов, вид (виды) разрешенного использования лесного участка, количественные и качественные характеристики лесного участка, сведения о нахождении лесного участка в границах особо защитных участков лесов (в случае, если подготовка проекта межевания	образуемый земельный участок не находится в границах лесных участков

Инв. № подл.	Подп. и дата	Взаи. инв. №	

Изм.	Кол.уч	Лист	№ док.	Подп.	Дата
------	--------	------	--------	-------	------

20-01-П/БП-28-ПМТ-ПЗ

Лист

341

территории осуществляется в целях определения местоположения границ образуемых и (или) изменяемых лесных участков)

Условные номера образуемых земельных участков, кадастровые номера или иные ранее присвоенные государственные учетные номера существующих земельных участков, в отношении которых предполагаются их резервирование и (или) изъятие для государственных или муниципальных нужд, их адреса или описание местоположения, перечень и адреса расположенных на таких земельных участках объектов недвижимого имущества (при наличии сведений о них в Едином государственном реестре недвижимости) резервирование и (или) изъятие для государственных или муниципальных нужд земельных участков не предусматривается Перечень кадастровых номеров существующих земельных участков, на которых линейный объект может быть размещен на условиях сервитута, публичного сервитута, их адреса или описание местоположения, перечень и адреса расположенных на таких земельных участках объектов недвижимого имущества (при наличии сведений о них в Едином государственном реестре недвижимости)

Сведения об отнесении образуемого земельного участка к определенной категории земель (в том числе в случае, если земельный участок в связи с размещением линейного объекта подлежит отнесению к определенной категории земель в силу закона без необходимости принятия решения о переводе земельного участка из состава земель этой категории в другую) или сведения о необходимости перевода земельного участка из состава земель одной категории в другую

земли населенных пунктов

Условный номер образуемого земельного участка

23:39:1002006:4:3У341

Номера характерных точек образуемых земельных участков

655-658

Кадастровый номер земельных участков, из которых образуются земельные участки

23:39:1002006:4

Площадь образуемого земельного участка кв.м.

792 кв.м.

Способы образования образуемых земельных участков

образование путём раздела исходного земельного участка

Сведения об отнесении (не отнесении) образуемых земельных участков к территории общего пользования

образуемый земельный участок не относится к территории общего пользования

Целевое назначение лесов, вид (виды) разрешенного использования лесного участка, количественные и качественные характеристики лесного участка, сведения о нахождении лесного участка в границах особо защитных участков лесов (в случае, если подготовка проекта межевания

образуемый земельный участок не находится в границах лесных участков

Инв. № подл.	Подп. и дата	Взаи. инв. №

Изм.	Кол.уч	Лист	№док.	Подп.	Дата
------	--------	------	-------	-------	------

20-01-П/БП-28-ПМТ-ПЗ

Лист

342

территории осуществляется в целях определения местоположения границ образуемых и (или) изменяемых лесных участков)	
Условные номера образуемых земельных участков, кадастровые номера или иные ранее присвоенные государственные учетные номера существующих земельных участков, в отношении которых предполагаются их резервирование и (или) изъятие для государственных или муниципальных нужд, их адреса или описание местоположения, перечень и адреса расположенных на таких земельных участках объектов недвижимого имущества (при наличии сведений о них в Едином государственном реестре недвижимости) резервирование и (или) изъятие для государственных или муниципальных нужд земельных участков не предусматривается Перечень кадастровых номеров существующих земельных участков, на которых линейный объект может быть размещен на условиях сервитута, публичного сервитута, их адреса или описание местоположения, перечень и адреса расположенных на таких земельных участках объектов недвижимого имущества (при наличии сведений о них в Едином государственном реестре недвижимости)	-
Сведения об отнесении образуемого земельного участка к определенной категории земель (в том числе в случае, если земельный участок в связи с размещением линейного объекта подлежит отнесению к определенной категории земель в силу закона без необходимости принятия решения о переводе земельного участка из состава земель этой категории в другую) или сведения о необходимости перевода земельного участка из состава земель одной категории в другую	земли населенных пунктов
Условный номер образуемого земельного участка	23:39:1002006:4:3У342
Номера характерных точек образуемых земельных участков	658,657,660,659
Кадастровый номер земельных участков, из которых образуются земельные участки	23:39:1002006:4
Площадь образуемого земельного участка кв.м.	794 кв.м.
Способы образования образуемых земельных участков	образование путём раздела исходного земельного участка
Сведения об отнесении (не отнесении) образуемых земельных участков к территории общего пользования	образуемый земельный участок не относится к территории общего пользования
Целевое назначение лесов, вид (виды) разрешенного использования лесного участка, количественные и качественные характеристики лесного участка, сведения о нахождении лесного участка в границах особо защитных участков лесов (в случае, если подготовка проекта межевания	образуемый земельный участок не находится в границах лесных участков

Инв. № подл.	Подп. и дата	Взаи. инв. №	

Изм.	Кол.уч	Лист	№док.	Подп.	Дата
------	--------	------	-------	-------	------

20-01-П/БП-28-ПМТ-ПЗ

Лист

343

территории осуществляется в целях определения местоположения границ образуемых и (или) изменяемых лесных участков)

Условные номера образуемых земельных участков, кадастровые номера или иные ранее присвоенные государственные учетные номера существующих земельных участков, в отношении которых предполагаются их резервирование и (или) изъятие для государственных или муниципальных нужд, их адреса или описание местоположения, перечень и адреса расположенных на таких земельных участках объектов недвижимого имущества (при наличии сведений о них в Едином государственном реестре недвижимости) резервирование и (или) изъятие для государственных или муниципальных нужд земельных участков не предусматривается Перечень кадастровых номеров существующих земельных участков, на которых линейный объект может быть размещен на условиях сервитута, публичного сервитута, их адреса или описание местоположения, перечень и адреса расположенных на таких земельных участках объектов недвижимого имущества (при наличии сведений о них в Едином государственном реестре недвижимости)

Сведения об отнесении образуемого земельного участка к определенной категории земель (в том числе в случае, если земельный участок в связи с размещением линейного объекта подлежит отнесению к определенной категории земель в силу закона без необходимости принятия решения о переводе земельного участка из состава земель этой категории в другую) или сведения о необходимости перевода земельного участка из состава земель одной категории в другую

земли населенных пунктов

Условный номер образуемого земельного участка

23:39:1002006:4:3У343

Номера характерных точек образуемых земельных участков

659-663

Кадастровый номер земельных участков, из которых образуются земельные участки

23:39:1002006:4

Площадь образуемого земельного участка кв.м.

794 кв.м.

Способы образования образуемых земельных участков

образование путём раздела исходного земельного участка

Сведения об отнесении (не отнесении) образуемых земельных участков к территории общего пользования

образуемый земельный участок не относится к территории общего пользования

Целевое назначение лесов, вид (виды) разрешенного использования лесного участка, количественные и качественные характеристики лесного участка, сведения о нахождении лесного участка в границах особо защитных участков лесов (в случае, если подготовка проекта межевания

образуемый земельный участок не находится в границах лесных участков

Инв. № подл.	Подп. и дата	Взаи. инв. №

Изм.	Кол.уч	Лист	№док.	Подп.	Дата
------	--------	------	-------	-------	------

20-01-П/БП-28-ПМТ-ПЗ

Лист

344

территории осуществляется в целях определения местоположения границ образуемых и (или) изменяемых лесных участков)	
Условные номера образуемых земельных участков, кадастровые номера или иные ранее присвоенные государственные учетные номера существующих земельных участков, в отношении которых предполагаются их резервирование и (или) изъятие для государственных или муниципальных нужд, их адреса или описание местоположения, перечень и адреса расположенных на таких земельных участках объектов недвижимого имущества (при наличии сведений о них в Едином государственном реестре недвижимости) резервирование и (или) изъятие для государственных или муниципальных нужд земельных участков не предусматривается Перечень кадастровых номеров существующих земельных участков, на которых линейный объект может быть размещен на условиях сервитута, публичного сервитута, их адреса или описание местоположения, перечень и адреса расположенных на таких земельных участках объектов недвижимого имущества (при наличии сведений о них в Едином государственном реестре недвижимости)	-
Сведения об отнесении образуемого земельного участка к определенной категории земель (в том числе в случае, если земельный участок в связи с размещением линейного объекта подлежит отнесению к определенной категории земель в силу закона без необходимости принятия решения о переводе земельного участка из состава земель этой категории в другую) или сведения о необходимости перевода земельного участка из состава земель одной категории в другую	земли населенных пунктов
Условный номер образуемого земельного участка	23:39:1002006:4:3У344
Номера характерных точек образуемых земельных участков	662,661,665,664
Кадастровый номер земельных участков, из которых образуются земельные участки	23:39:1002006:4
Площадь образуемого земельного участка кв.м.	794 кв.м.
Способы образования образуемых земельных участков	образование путём раздела исходного земельного участка
Сведения об отнесении (не отнесении) образуемых земельных участков к территории общего пользования	образуемый земельный участок не относится к территории общего пользования
Целевое назначение лесов, вид (виды) разрешенного использования лесного участка, количественные и качественные характеристики лесного участка, сведения о нахождении лесного участка в границах особо защитных участков лесов (в случае, если подготовка проекта межевания	образуемый земельный участок не находится в границах лесных участков

Инва. № подл.	Подп. и дата	Взаи. инв. №

Изм.	Кол.уч	Лист	№док.	Подп.	Дата

20-01-П/БП-28-ПМТ-ПЗ

Лист

345

территории осуществляется в целях определения местоположения границ образуемых и (или) изменяемых лесных участков)	
Условные номера образуемых земельных участков, кадастровые номера или иные ранее присвоенные государственные учетные номера существующих земельных участков, в отношении которых предполагаются их резервирование и (или) изъятие для государственных или муниципальных нужд, их адреса или описание местоположения, перечень и адреса расположенных на таких земельных участках объектов недвижимого имущества (при наличии сведений о них в Едином государственном реестре недвижимости) резервирование и (или) изъятие для государственных или муниципальных нужд земельных участков не предусматривается Перечень кадастровых номеров существующих земельных участков, на которых линейный объект может быть размещен на условиях сервитута, публичного сервитута, их адреса или описание местоположения, перечень и адреса расположенных на таких земельных участках объектов недвижимого имущества (при наличии сведений о них в Едином государственном реестре недвижимости)	-
Сведения об отнесении образуемого земельного участка к определенной категории земель (в том числе в случае, если земельный участок в связи с размещением линейного объекта подлежит отнесению к определенной категории земель в силу закона без необходимости принятия решения о переводе земельного участка из состава земель этой категории в другую) или сведения о необходимости перевода земельного участка из состава земель одной категории в другую	земли населенных пунктов
Условный номер образуемого земельного участка	23:39:1002006:4:3У345
Номера характерных точек образуемых земельных участков	664-667
Кадастровый номер земельных участков, из которых образуются земельные участки	23:39:1002006:4
Площадь образуемого земельного участка кв.м.	794 кв.м.
Способы образования образуемых земельных участков	образование путём раздела исходного земельного участка
Сведения об отнесении (не отнесении) образуемых земельных участков к территории общего пользования	образуемый земельный участок не относится к территории общего пользования
Целевое назначение лесов, вид (виды) разрешенного использования лесного участка, количественные и качественные характеристики лесного участка, сведения о нахождении лесного участка в границах особо защитных участков лесов (в случае, если подготовка проекта межевания	образуемый земельный участок не находится в границах лесных участков

Инва. № подл.	Подп. и дата	Взаи. инв. №

Изм.	Кол.уч	Лист	№док.	Подп.	Дата

20-01-П/БП-28-ПМТ-ПЗ

Лист

346

территории осуществляется в целях определения местоположения границ образуемых и (или) изменяемых лесных участков)	
Условные номера образуемых земельных участков, кадастровые номера или иные ранее присвоенные государственные учетные номера существующих земельных участков, в отношении которых предполагаются их резервирование и (или) изъятие для государственных или муниципальных нужд, их адреса или описание местоположения, перечень и адреса расположенных на таких земельных участках объектов недвижимого имущества (при наличии сведений о них в Едином государственном реестре недвижимости) резервирование и (или) изъятие для государственных или муниципальных нужд земельных участков не предусматривается Перечень кадастровых номеров существующих земельных участков, на которых линейный объект может быть размещен на условиях сервитута, публичного сервитута, их адреса или описание местоположения, перечень и адреса расположенных на таких земельных участках объектов недвижимого имущества (при наличии сведений о них в Едином государственном реестре недвижимости)	-
Сведения об отнесении образуемого земельного участка к определенной категории земель (в том числе в случае, если земельный участок в связи с размещением линейного объекта подлежит отнесению к определенной категории земель в силу закона без необходимости принятия решения о переводе земельного участка из состава земель этой категории в другую) или сведения о необходимости перевода земельного участка из состава земель одной категории в другую	земли населенных пунктов
Условный номер образуемого земельного участка	23:39:1002006:4:3У345/1
Номера характерных точек образуемых земельных участков	627,635,636,632,631,628
Кадастровый номер земельных участков, из которых образуются земельные участки	23:39:1002006:4
Площадь образуемого земельного участка кв.м.	789 кв.м.
Способы образования образуемых земельных участков	образование путём раздела исходного земельного участка
Сведения об отнесении (не отнесении) образуемых земельных участков к территории общего пользования	образуемый земельный участок не относится к территории общего пользования
Целевое назначение лесов, вид (виды) разрешенного использования лесного участка, количественные и качественные характеристики лесного участка, сведения о нахождении лесного участка в границах особо защитных участков лесов (в случае, если подготовка проекта межевания	образуемый земельный участок не находится в границах лесных участков

Инва. № подл.	Подп. и дата	Взаи. инв. №

Изм.	Кол.уч	Лист	№док.	Подп.	Дата

20-01-П/БП-28-ПМТ-ПЗ

Лист

347

территории осуществляется в целях определения местоположения границ образуемых и (или) изменяемых лесных участков)	
Условные номера образуемых земельных участков, кадастровые номера или иные ранее присвоенные государственные учетные номера существующих земельных участков, в отношении которых предполагаются их резервирование и (или) изъятие для государственных или муниципальных нужд, их адреса или описание местоположения, перечень и адреса расположенных на таких земельных участках объектов недвижимого имущества (при наличии сведений о них в Едином государственном реестре недвижимости) резервирование и (или) изъятие для государственных или муниципальных нужд земельных участков не предусматривается Перечень кадастровых номеров существующих земельных участков, на которых линейный объект может быть размещен на условиях сервитута, публичного сервитута, их адреса или описание местоположения, перечень и адреса расположенных на таких земельных участках объектов недвижимого имущества (при наличии сведений о них в Едином государственном реестре недвижимости)	-
Сведения об отнесении образуемого земельного участка к определенной категории земель (в том числе в случае, если земельный участок в связи с размещением линейного объекта подлежит отнесению к определенной категории земель в силу закона без необходимости принятия решения о переводе земельного участка из состава земель этой категории в другую) или сведения о необходимости перевода земельного участка из состава земель одной категории в другую	земли населенных пунктов
Условный номер образуемого земельного участка	23:39:1002006:4:3У345/2
Номера характерных точек образуемых земельных участков	635,638,639,636
Кадастровый номер земельных участков, из которых образуются земельные участки	23:39:1002006:4
Площадь образуемого земельного участка кв.м.	789 кв.м.
Способы образования образуемых земельных участков	образование путём раздела исходного земельного участка
Сведения об отнесении (не отнесении) образуемых земельных участков к территории общего пользования	образуемый земельный участок не относится к территории общего пользования
Целевое назначение лесов, вид (виды) разрешенного использования лесного участка, количественные и качественные характеристики лесного участка, сведения о нахождении лесного участка в границах особо защитных участков лесов (в случае, если подготовка проекта межевания	образуемый земельный участок не находится в границах лесных участков

Инв. № подл.	Подп. и дата	Взаи. инв. №	

Изм.	Кол.уч	Лист	№ док.	Подп.	Дата
------	--------	------	--------	-------	------

20-01-П/БП-28-ПМТ-ПЗ

Лист

348

территории осуществляется в целях определения местоположения границ образуемых и (или) изменяемых лесных участков)	
Условные номера образуемых земельных участков, кадастровые номера или иные ранее присвоенные государственные учетные номера существующих земельных участков, в отношении которых предполагаются их резервирование и (или) изъятие для государственных или муниципальных нужд, их адреса или описание местоположения, перечень и адреса расположенных на таких земельных участках объектов недвижимого имущества (при наличии сведений о них в Едином государственном реестре недвижимости) резервирование и (или) изъятие для государственных или муниципальных нужд земельных участков не предусматривается Перечень кадастровых номеров существующих земельных участков, на которых линейный объект может быть размещен на условиях сервитута, публичного сервитута, их адреса или описание местоположения, перечень и адреса расположенных на таких земельных участках объектов недвижимого имущества (при наличии сведений о них в Едином государственном реестре недвижимости)	-
Сведения об отнесении образуемого земельного участка к определенной категории земель (в том числе в случае, если земельный участок в связи с размещением линейного объекта подлежит отнесению к определенной категории земель в силу закона без необходимости принятия решения о переводе земельного участка из состава земель этой категории в другую) или сведения о необходимости перевода земельного участка из состава земель одной категории в другую	земли населенных пунктов
Условный номер образуемого земельного участка	23:39:1002006:4:3У345/3
Номера характерных точек образуемых земельных участков	638,641,642,639
Кадастровый номер земельных участков, из которых образуются земельные участки	23:39:1002006:4
Площадь образуемого земельного участка кв.м.	789 кв.м.
Способы образования образуемых земельных участков	образование путём раздела исходного земельного участка
Сведения об отнесении (не отнесении) образуемых земельных участков к территории общего пользования	образуемый земельный участок не относится к территории общего пользования
Целевое назначение лесов, вид (виды) разрешенного использования лесного участка, количественные и качественные характеристики лесного участка, сведения о нахождении лесного участка в границах особо защитных участков лесов (в случае, если подготовка проекта межевания	образуемый земельный участок не находится в границах лесных участков

Инва. № подл.	Подп. и дата	Взаи. инв. №

Изм.	Кол.уч	Лист	№док.	Подп.	Дата

20-01-П/БП-28-ПМТ-ПЗ

Лист

349

территории осуществляется в целях определения местоположения границ образуемых и (или) изменяемых лесных участков)	
Условные номера образуемых земельных участков, кадастровые номера или иные ранее присвоенные государственные учетные номера существующих земельных участков, в отношении которых предполагаются их резервирование и (или) изъятие для государственных или муниципальных нужд, их адреса или описание местоположения, перечень и адреса расположенных на таких земельных участках объектов недвижимого имущества (при наличии сведений о них в Едином государственном реестре недвижимости) резервирование и (или) изъятие для государственных или муниципальных нужд земельных участков не предусматривается Перечень кадастровых номеров существующих земельных участков, на которых линейный объект может быть размещен на условиях сервитута, публичного сервитута, их адреса или описание местоположения, перечень и адреса расположенных на таких земельных участках объектов недвижимого имущества (при наличии сведений о них в Едином государственном реестре недвижимости)	-
Сведения об отнесении образуемого земельного участка к определенной категории земель (в том числе в случае, если земельный участок в связи с размещением линейного объекта подлежит отнесению к определенной категории земель в силу закона без необходимости принятия решения о переводе земельного участка из состава земель этой категории в другую) или сведения о необходимости перевода земельного участка из состава земель одной категории в другую	земли населенных пунктов
Условный номер образуемого земельного участка	23:39:1002006:4:3У345/4
Номера характерных точек образуемых земельных участков	641,644,645,642
Кадастровый номер земельных участков, из которых образуются земельные участки	23:39:1002006:4
Площадь образуемого земельного участка кв.м.	789 кв.м.
Способы образования образуемых земельных участков	образование путём раздела исходного земельного участка
Сведения об отнесении (не отнесении) образуемых земельных участков к территории общего пользования	образуемый земельный участок не относится к территории общего пользования
Целевое назначение лесов, вид (виды) разрешенного использования лесного участка, количественные и качественные характеристики лесного участка, сведения о нахождении лесного участка в границах особо защитных участков лесов (в случае, если подготовка проекта межевания	образуемый земельный участок не находится в границах лесных участков

Инва. № подл.	Подп. и дата	Взаи. инв. №

Изм.	Кол.уч	Лист	№док.	Подп.	Дата

20-01-П/БП-28-ПМТ-ПЗ

Лист

350

территории осуществляется в целях определения местоположения границ образуемых и (или) изменяемых лесных участков)	
Условные номера образуемых земельных участков, кадастровые номера или иные ранее присвоенные государственные учетные номера существующих земельных участков, в отношении которых предполагаются их резервирование и (или) изъятие для государственных или муниципальных нужд, их адреса или описание местоположения, перечень и адреса расположенных на таких земельных участках объектов недвижимого имущества (при наличии сведений о них в Едином государственном реестре недвижимости) резервирование и (или) изъятие для государственных или муниципальных нужд земельных участков не предусматривается Перечень кадастровых номеров существующих земельных участков, на которых линейный объект может быть размещен на условиях сервитута, публичного сервитута, их адреса или описание местоположения, перечень и адреса расположенных на таких земельных участках объектов недвижимого имущества (при наличии сведений о них в Едином государственном реестре недвижимости)	-
Сведения об отнесении образуемого земельного участка к определенной категории земель (в том числе в случае, если земельный участок в связи с размещением линейного объекта подлежит отнесению к определенной категории земель в силу закона без необходимости принятия решения о переводе земельного участка из состава земель этой категории в другую) или сведения о необходимости перевода земельного участка из состава земель одной категории в другую	земли населенных пунктов
Условный номер образуемого земельного участка	23:39:1002006:4:3У345/5
Номера характерных точек образуемых земельных участков	644,647,648,645
Кадастровый номер земельных участков, из которых образуются земельные участки	23:39:1002006:4
Площадь образуемого земельного участка кв.м.	789 кв.м.
Способы образования образуемых земельных участков	образование путём раздела исходного земельного участка
Сведения об отнесении (не отнесении) образуемых земельных участков к территории общего пользования	образуемый земельный участок не относится к территории общего пользования
Целевое назначение лесов, вид (виды) разрешенного использования лесного участка, количественные и качественные характеристики лесного участка, сведения о нахождении лесного участка в границах особо защитных участков лесов (в случае, если подготовка проекта межевания	образуемый земельный участок не находится в границах лесных участков

Инва. № подл.	Подп. и дата	Взаи. инв. №

Изм.	Кол.уч	Лист	№док.	Подп.	Дата

20-01-П/БП-28-ПМТ-ПЗ

Лист

351

территории осуществляется в целях определения местоположения границ образуемых и (или) изменяемых лесных участков)	
Условные номера образуемых земельных участков, кадастровые номера или иные ранее присвоенные государственные учетные номера существующих земельных участков, в отношении которых предполагаются их резервирование и (или) изъятие для государственных или муниципальных нужд, их адреса или описание местоположения, перечень и адреса расположенных на таких земельных участках объектов недвижимого имущества (при наличии сведений о них в Едином государственном реестре недвижимости) резервирование и (или) изъятие для государственных или муниципальных нужд земельных участков не предусматривается Перечень кадастровых номеров существующих земельных участков, на которых линейный объект может быть размещен на условиях сервитута, публичного сервитута, их адреса или описание местоположения, перечень и адреса расположенных на таких земельных участках объектов недвижимого имущества (при наличии сведений о них в Едином государственном реестре недвижимости)	-
Сведения об отнесении образуемого земельного участка к определенной категории земель (в том числе в случае, если земельный участок в связи с размещением линейного объекта подлежит отнесению к определенной категории земель в силу закона без необходимости принятия решения о переводе земельного участка из состава земель этой категории в другую) или сведения о необходимости перевода земельного участка из состава земель одной категории в другую	земли населенных пунктов
Условный номер образуемого земельного участка	23:39:1002006:4:3У345/6
Номера характерных точек образуемых земельных участков	647,650,651,648
Кадастровый номер земельных участков, из которых образуются земельные участки	23:39:1002006:4
Площадь образуемого земельного участка кв.м.	789 кв.м.
Способы образования образуемых земельных участков	образование путём раздела исходного земельного участка
Сведения об отнесении (неотнесении) образуемых земельных участков к территории общего пользования	образуемый земельный участок не относится к территории общего пользования
Целевое назначение лесов, вид (виды) разрешенного использования лесного участка, количественные и качественные характеристики лесного участка, сведения о нахождении лесного участка в границах особо защитных участков лесов (в случае, если подготовка проекта межевания	образуемый земельный участок не находится в границах лесных участков

Инва. № подл.	Подп. и дата	Взаи. инв. №

Изм.	Кол.уч	Лист	№док.	Подп.	Дата

20-01-П/БП-28-ПМТ-ПЗ

Лист

352

территории осуществляется в целях определения местоположения границ образуемых и (или) изменяемых лесных участков)	
Условные номера образуемых земельных участков, кадастровые номера или иные ранее присвоенные государственные учетные номера существующих земельных участков, в отношении которых предполагаются их резервирование и (или) изъятие для государственных или муниципальных нужд, их адреса или описание местоположения, перечень и адреса расположенных на таких земельных участках объектов недвижимого имущества (при наличии сведений о них в Едином государственном реестре недвижимости) резервирование и (или) изъятие для государственных или муниципальных нужд земельных участков не предусматривается Перечень кадастровых номеров существующих земельных участков, на которых линейный объект может быть размещен на условиях сервитута, публичного сервитута, их адреса или описание местоположения, перечень и адреса расположенных на таких земельных участках объектов недвижимого имущества (при наличии сведений о них в Едином государственном реестре недвижимости)	-
Сведения об отнесении образуемого земельного участка к определенной категории земель (в том числе в случае, если земельный участок в связи с размещением линейного объекта подлежит отнесению к определенной категории земель в силу закона без необходимости принятия решения о переводе земельного участка из состава земель этой категории в другую) или сведения о необходимости перевода земельного участка из состава земель одной категории в другую	земли населенных пунктов
Условный номер образуемого земельного участка	23:39:1002006:4:3У345/7
Номера характерных точек образуемых земельных участков	650,653,654,651
Кадастровый номер земельных участков, из которых образуются земельные участки	23:39:1002006:4
Площадь образуемого земельного участка кв.м.	789 кв.м.
Способы образования образуемых земельных участков	образование путём раздела исходного земельного участка
Сведения об отнесении (неотнесении) образуемых земельных участков к территории общего пользования	образуемый земельный участок не относится к территории общего пользования
Целевое назначение лесов, вид (виды) разрешенного использования лесного участка, количественные и качественные характеристики лесного участка, сведения о нахождении лесного участка в границах особо защитных участков лесов (в случае, если подготовка проекта межевания	образуемый земельный участок не находится в границах лесных участков

Инва. № подл.	Подп. и дата	Взаи. инв. №

Изм.	Кол.уч	Лист	№док.	Подп.	Дата

20-01-П/БП-28-ПМТ-ПЗ

Лист

353

территории осуществляется в целях определения местоположения границ образуемых и (или) изменяемых лесных участков)	
Условные номера образуемых земельных участков, кадастровые номера или иные ранее присвоенные государственные учетные номера существующих земельных участков, в отношении которых предполагаются их резервирование и (или) изъятие для государственных или муниципальных нужд, их адреса или описание местоположения, перечень и адреса расположенных на таких земельных участках объектов недвижимого имущества (при наличии сведений о них в Едином государственном реестре недвижимости) резервирование и (или) изъятие для государственных или муниципальных нужд земельных участков не предусматривается Перечень кадастровых номеров существующих земельных участков, на которых линейный объект может быть размещен на условиях сервитута, публичного сервитута, их адреса или описание местоположения, перечень и адреса расположенных на таких земельных участках объектов недвижимого имущества (при наличии сведений о них в Едином государственном реестре недвижимости)	-
Сведения об отнесении образуемого земельного участка к определенной категории земель (в том числе в случае, если земельный участок в связи с размещением линейного объекта подлежит отнесению к определенной категории земель в силу закона без необходимости принятия решения о переводе земельного участка из состава земель этой категории в другую) или сведения о необходимости перевода земельного участка из состава земель одной категории в другую	земли населенных пунктов
Условный номер образуемого земельного участка	23:39:1002006:4:3У345/8
Номера характерных точек образуемых земельных участков	653,663,662,664,667,654
Кадастровый номер земельных участков, из которых образуются земельные участки	23:39:1002006:4
Площадь образуемого земельного участка кв.м.	789 кв.м.
Способы образования образуемых земельных участков	образование путём раздела исходного земельного участка
Сведения об отнесении (неотнесении) образуемых земельных участков к территории общего пользования	образуемый земельный участок не относится к территории общего пользования
Целевое назначение лесов, вид (виды) разрешенного использования лесного участка, количественные и качественные характеристики лесного участка, сведения о нахождении лесного участка в границах особо защитных участков лесов (в случае, если подготовка проекта межевания	образуемый земельный участок не находится в границах лесных участков

Инва. № подл.	Подп. и дата	Взаи. инв. №

Изм.	Кол.уч	Лист	№док.	Подп.	Дата

20-01-П/БП-28-ПМТ-ПЗ

Лист

354

территории осуществляется в целях определения местоположения границ образуемых и (или) изменяемых лесных участков)	
Условные номера образуемых земельных участков, кадастровые номера или иные ранее присвоенные государственные учетные номера существующих земельных участков, в отношении которых предполагаются их резервирование и (или) изъятие для государственных или муниципальных нужд, их адреса или описание местоположения, перечень и адреса расположенных на таких земельных участках объектов недвижимого имущества (при наличии сведений о них в Едином государственном реестре недвижимости) резервирование и (или) изъятие для государственных или муниципальных нужд земельных участков не предусматривается Перечень кадастровых номеров существующих земельных участков, на которых линейный объект может быть размещен на условиях сервитута, публичного сервитута, их адреса или описание местоположения, перечень и адреса расположенных на таких земельных участках объектов недвижимого имущества (при наличии сведений о них в Едином государственном реестре недвижимости)	-
Сведения об отнесении образуемого земельного участка к определенной категории земель (в том числе в случае, если земельный участок в связи с размещением линейного объекта подлежит отнесению к определенной категории земель в силу закона без необходимости принятия решения о переводе земельного участка из состава земель этой категории в другую) или сведения о необходимости перевода земельного участка из состава земель одной категории в другую	земли населенных пунктов
Условный номер образуемого земельного участка	23:39:1002006:4:ЗУ346
Номера характерных точек образуемых земельных участков	668,669,670,671
Кадастровый номер земельных участков, из которых образуются земельные участки	23:39:1002006:4
Площадь образуемого земельного участка кв.м.	721 кв.м.
Способы образования образуемых земельных участков	образование путём раздела исходного земельного участка
Сведения об отнесении (не отнесении) образуемых земельных участков к территории общего пользования	образуемый земельный участок не относится к территории общего пользования
Целевое назначение лесов, вид (виды) разрешенного использования лесного участка, количественные и качественные характеристики лесного участка, сведения о нахождении лесного участка в границах особо защитных участков лесов (в случае, если подготовка проекта межевания территории осуществляется в целях определения местоположения границ образуемых и (или) изменяемых лесных участков)	образуемый земельный участок не находится в границах лесных участков

Инв. № подл.	Подп. и дата	Взаи. инв. №	

Изм.	Кол.уч	Лист	№док.	Подп.	Дата

20-01-П/БП-28-ПМТ-ПЗ

Лист

355

ложения границ образуемых и (или) изменяемых лесных участков)	
Условные номера образуемых земельных участков, кадастровые номера или иные ранее присвоенные государственные учетные номера существующих земельных участков, в отношении которых предполагаются их резервирование и (или) изъятие для государственных или муниципальных нужд, их адреса или описание местоположения, перечень и адреса расположенных на таких земельных участках объектов недвижимого имущества (при наличии сведений о них в Едином государственном реестре недвижимости) резервирование и (или) изъятие для государственных или муниципальных нужд земельных участков не предусматривается Перечень кадастровых номеров существующих земельных участков, на которых линейный объект может быть размещен на условиях сервитута, публичного сервитута, их адреса или описание местоположения, перечень и адреса расположенных на таких земельных участках объектов недвижимого имущества (при наличии сведений о них в Едином государственном реестре недвижимости)	-
Сведения об отнесении образуемого земельного участка к определенной категории земель (в том числе в случае, если земельный участок в связи с размещением линейного объекта подлежит отнесению к определенной категории земель в силу закона без необходимости принятия решения о переводе земельного участка из состава земель этой категории в другую) или сведения о необходимости перевода земельного участка из состава земель одной категории в другую	земли населенных пунктов
Условный номер образуемого земельного участка	23:39: 1002006:4:3У347
Номера характерных точек образуемых земельных участков	671,670,673,672
Кадастровый номер земельных участков, из которых образуются земельные участки	23:39: 1002006:4
Площадь образуемого земельного участка кв.м.	725 кв.м.
Способы образования образуемых земельных участков	образование путём раздела исходного земельного участка
Сведения об отнесении (не отнесении) образуемых земельных участков к территории общего пользования	образуемый земельный участок не относится к территории общего пользования
Целевое назначение лесов, вид (виды) разрешенного использования лесного участка, количественные и качественные характеристики лесного участка, сведения о нахождении лесного участка в границах особо защитных участков лесов (в случае, если подготовка проекта межевания территории осуществляется в целях определения местоположения границ образуемых и (или) изменяемых лесных	образуемый земельный участок не находится в границах лесных участков

Инва. № подл.	Подп. и дата	Взаи. инв. №

Изм.	Кол.уч	Лист	№док.	Подп.	Дата

20-01-П/БП-28-ПМТ-ПЗ

Лист

356

участков)	
Условные номера образуемых земельных участков, кадастровые номера или иные ранее присвоенные государственные учетные номера существующих земельных участков, в отношении которых предполагаются их резервирование и (или) изъятие для государственных или муниципальных нужд, их адреса или описание местоположения, перечень и адреса расположенных на таких земельных участках объектов недвижимого имущества (при наличии сведений о них в Едином государственном реестре недвижимости) резервирование и (или) изъятие для государственных или муниципальных нужд земельных участков не предусматривается Перечень кадастровых номеров существующих земельных участков, на которых линейный объект может быть размещен на условиях сервитута, публичного сервитута, их адреса или описание местоположения, перечень и адреса расположенных на таких земельных участках объектов недвижимого имущества (при наличии сведений о них в Едином государственном реестре недвижимости)	-
Сведения об отнесении образуемого земельного участка к определенной категории земель (в том числе в случае, если земельный участок в связи с размещением линейного объекта подлежит отнесению к определенной категории земель в силу закона без необходимости принятия решения о переводе земельного участка из состава земель этой категории в другую) или сведения о необходимости перевода земельного участка из состава земель одной категории в другую	земли населенных пунктов
Условный номер образуемого земельного участка	23:39: 1002006:4:3У348
Номера характерных точек образуемых земельных участков	672,673,693,694,699
Кадастровый номер земельных участков, из которых образуются земельные участки	23:39: 1002006:4
Площадь образуемого земельного участка кв.м.	725 кв.м.
Способы образования образуемых земельных участков	образование путём раздела исходного земельного участка
Сведения об отнесении (не отнесении) образуемых земельных участков к территории общего пользования	образуемый земельный участок не относится к территории общего пользования
Целевое назначение лесов, вид (виды) разрешенного использования лесного участка, количественные и качественные характеристики лесного участка, сведения о нахождении лесного участка в границах особо защитных участков лесов (в случае, если подготовка проекта межевания территории осуществляется в целях определения местоположения границ образуемых и (или) изменяемых лесных участков)	образуемый земельный участок не находится в границах лесных участков

Инва. № подл.	Подп. и дата	Взаи. инв. №

Изм.	Кол.уч	Лист	№док.	Подп.	Дата

20-01-П/БП-28-ПМТ-ПЗ

Лист

357

Условные номера образуемых земельных участков, кадастровые номера или иные ранее присвоенные государственные учетные номера существующих земельных участков, в отношении которых предполагаются их резервирование и (или) изъятие для государственных или муниципальных нужд, их адреса или описание местоположения, перечень и адреса расположенных на таких земельных участках объектов недвижимого имущества (при наличии сведений о них в Едином государственном реестре недвижимости) резервирование и (или) изъятие для государственных или муниципальных нужд земельных участков не предусматривается Перечень кадастровых номеров существующих земельных участков, на которых линейный объект может быть размещен на условиях сервитута, публичного сервитута, их адреса или описание местоположения, перечень и адреса расположенных на таких земельных участках объектов недвижимого имущества (при наличии сведений о них в Едином государственном реестре недвижимости)	-
Сведения об отнесении образуемого земельного участка к определенной категории земель (в том числе в случае, если земельный участок в связи с размещением линейного объекта подлежит отнесению к определенной категории земель в силу закона без необходимости принятия решения о переводе земельного участка из состава земель этой категории в другую) или сведения о необходимости перевода земельного участка из состава земель одной категории в другую	земли населенных пунктов
Условный номер образуемого земельного участка	23:39: 1002006:4:3У349
Номера характерных точек образуемых земельных участков	669, 674,692,693,673,670
Кадастровый номер земельных участков, из которых образуются земельные участки	23:39: 1002006:4
Площадь образуемого земельного участка кв.м.	861 кв.м.
Способы образования образуемых земельных участков	образование путём раздела исходного земельного участка
Сведения об отнесении (не отнесении) образуемых земельных участков к территории общего пользования	образуемый земельный участок не относится к территории общего пользования
Целевое назначение лесов, вид (виды) разрешенного использования лесного участка, количественные и качественные характеристики лесного участка, сведения о нахождении лесного участка в границах особо защитных участков лесов (в случае, если подготовка проекта межевания территории осуществляется в целях определения местоположения границ образуемых и (или) изменяемых лесных участков)	образуемый земельный участок не находится в границах лесных участков
Условные номера образуемых земельных участков, кадаст-	-

Инва. № подл.	Подп. и дата	Взаи. инв. №
---------------	--------------	--------------

Изм.	Кол.уч	Лист	№ док.	Подп.	Дата	

20-01-П/БП-28-ПМТ-ПЗ

Лист

358

ровые номера или иные ранее присвоенные государственные учетные номера существующих земельных участков, в отношении которых предполагаются их резервирование и (или) изъятие для государственных или муниципальных нужд, их адреса или описание местоположения, перечень и адреса расположенных на таких земельных участках объектов недвижимого имущества (при наличии сведений о них в Едином государственном реестре недвижимости) резервирование и (или) изъятие для государственных или муниципальных нужд земельных участков не предусматривается Перечень кадастровых номеров существующих земельных участков, на которых линейный объект может быть размещен на условиях сервитута, публичного сервитута, их адреса или описание местоположения, перечень и адреса расположенных на таких земельных участках объектов недвижимого имущества (при наличии сведений о них в Едином государственном реестре недвижимости)

Сведения об отнесении образуемого земельного участка к определенной категории земель (в том числе в случае, если земельный участок в связи с размещением линейного объекта подлежит отнесению к определенной категории земель в силу закона без необходимости принятия решения о переводе земельного участка из состава земель этой категории в другую) или сведения о необходимости перевода земельного участка из состава земель одной категории в другую

земли населенных пунктов

Условный номер образуемого земельного участка

23:39: 1002006:4:3У350

Номера характерных точек образуемых земельных участков

674,675,689,692

Кадастровый номер земельных участков, из которых образуются земельные участки

23:39: 1002006:4

Площадь образуемого земельного участка кв.м.

871 кв.м.

Способы образования образуемых земельных участков

образование путём раздела исходного земельного участка

Сведения об отнесении (не отнесении) образуемых земельных участков к территории общего пользования

образуемый земельный участок не относится к территории общего пользования

Целевое назначение лесов, вид (виды) разрешенного использования лесного участка, количественные и качественные характеристики лесного участка, сведения о нахождении лесного участка в границах особо защитных участков лесов (в случае, если подготовка проекта межевания территории осуществляется в целях определения местоположения границ образуемых и (или) изменяемых лесных участков)

образуемый земельный участок не находится в границах лесных участков

Условные номера образуемых земельных участков, кадастровые номера или иные ранее присвоенные государствен-

-

Инд. № подл. Подп. и дата Взаи. инв. №

Изм.	Кол.уч	Лист	№док.	Подп.	Дата

20-01-П/БП-28-ПМТ-ПЗ

Лист

359

ные учетные номера существующих земельных участков, в отношении которых предполагаются их резервирование и (или) изъятие для государственных или муниципальных нужд, их адреса или описание местоположения, перечень и адреса расположенных на таких земельных участках объектов недвижимого имущества (при наличии сведений о них в Едином государственном реестре недвижимости) резервирование и (или) изъятие для государственных или муниципальных нужд земельных участков не предусматривается Перечень кадастровых номеров существующих земельных участков, на которых линейный объект может быть размещен на условиях сервитута, публичного сервитута, их адреса или описание местоположения, перечень и адреса расположенных на таких земельных участках объектов недвижимого имущества (при наличии сведений о них в Едином государственном реестре недвижимости)

Сведения об отнесении образуемого земельного участка к определенной категории земель (в том числе в случае, если земельный участок в связи с размещением линейного объекта подлежит отнесению к определенной категории земель в силу закона без необходимости принятия решения о переводе земельного участка из состава земель этой категории в другую) или сведения о необходимости перевода земельного участка из состава земель одной категории в другую

земли населенных пунктов

Условный номер образуемого земельного участка

23:39: 1002006:4:3У351

Номера характерных точек образуемых земельных участков

675,676,679,680,688,689

Кадастровый номер земельных участков, из которых образуются земельные участки

23:39: 1002006:4

Площадь образуемого земельного участка кв.м.

882 кв.м.

Способы образования образуемых земельных участков

образование путём раздела исходного земельного участка

Сведения об отнесении (не отнесении) образуемых земельных участков к территории общего пользования

образуемый земельный участок не относится к территории общего пользования

Целевое назначение лесов, вид (виды) разрешенного использования лесного участка, количественные и качественные характеристики лесного участка, сведения о нахождении лесного участка в границах особо защитных участков лесов (в случае, если подготовка проекта межевания территории осуществляется в целях определения местоположения границ образуемых и (или) изменяемых лесных участков)

образуемый земельный участок не находится в границах лесных участков

Условные номера образуемых земельных участков, кадастровые номера или иные ранее присвоенные государственные учетные номера существующих земельных участков, в

-

Инв. № подл.	Подп. и дата	Взаи. инв. №				

Изм.	Кол.уч	Лист	№док.	Подп.	Дата

20-01-П/БП-28-ПМТ-ПЗ

Лист

360

<p>отношении которых предполагаются их резервирование и (или) изъятие для государственных или муниципальных нужд, их адреса или описание местоположения, перечень и адреса расположенных на таких земельных участках объектов недвижимого имущества (при наличии сведений о них в Едином государственном реестре недвижимости) резервирование и (или) изъятие для государственных или муниципальных нужд земельных участков не предусматривается Перечень кадастровых номеров существующих земельных участков, на которых линейный объект может быть размещен на условиях сервитута, публичного сервитута, их адреса или описание местоположения, перечень и адреса расположенных на таких земельных участках объектов недвижимого имущества (при наличии сведений о них в Едином государственном реестре недвижимости)</p>	
<p>Сведения об отнесении образуемого земельного участка к определенной категории земель (в том числе в случае, если земельный участок в связи с размещением линейного объекта подлежит отнесению к определенной категории земель в силу закона без необходимости принятия решения о переводе земельного участка из состава земель этой категории в другую) или сведения о необходимости перевода земельного участка из состава земель одной категории в другую</p>	земли населенных пунктов
<p>Условный номер образуемого земельного участка</p>	23:39: 1002006:4:3У352
<p>Номера характерных точек образуемых земельных участков</p>	676,677,678,679
<p>Кадастровый номер земельных участков, из которых образуются земельные участки</p>	23:39: 1002006:4
<p>Площадь образуемого земельного участка кв.м.</p>	720 кв.м.
<p>Способы образования образуемых земельных участков</p>	образование путём раздела исходного земельного участка
<p>Сведения об отнесении (не отнесении) образуемых земельных участков к территории общего пользования</p>	образуемый земельный участок не относится к территории общего пользования
<p>Целевое назначение лесов, вид (виды) разрешенного использования лесного участка, количественные и качественные характеристики лесного участка, сведения о нахождении лесного участка в границах особо защитных участков лесов (в случае, если подготовка проекта межевания территории осуществляется в целях определения местоположения границ образуемых и (или) изменяемых лесных участков)</p>	образуемый земельный участок не находится в границах лесных участков
<p>Условные номера образуемых земельных участков, кадастровые номера или иные ранее присвоенные государственные учетные номера существующих земельных участков, в отношении которых предполагаются их резервирование и</p>	-

Инв. № подл.	Подп. и дата	Взаи. инв. №
--------------	--------------	--------------

Изм.	Кол.уч	Лист	№док.	Подп.	Дата	

20-01-П/БП-28-ПМТ-ПЗ

Лист

361

(или) изъятие для государственных или муниципальных нужд, их адреса или описание местоположения, перечень и адреса расположенных на таких земельных участках объектов недвижимого имущества (при наличии сведений о них в Едином государственном реестре недвижимости) резервирование и (или) изъятие для государственных или муниципальных нужд земельных участков не предусматривается Перечень кадастровых номеров существующих земельных участков, на которых линейный объект может быть размещен на условиях сервитута, публичного сервитута, их адреса или описание местоположения, перечень и адреса расположенных на таких земельных участках объектов недвижимого имущества (при наличии сведений о них в Едином государственном реестре недвижимости)

Сведения об отнесении образуемого земельного участка к определенной категории земель (в том числе в случае, если земельный участок в связи с размещением линейного объекта подлежит отнесению к определенной категории земель в силу закона без необходимости принятия решения о переводе земельного участка из состава земель этой категории в другую) или сведения о необходимости перевода земельного участка из состава земель одной категории в другую

земли населенных пунктов

Условный номер образуемого земельного участка

23:39: 1002006:4:3У353

Номера характерных точек образуемых земельных участков

679,678,681,680

Кадастровый номер земельных участков, из которых образуются земельные участки

23:39: 1002006:4

Площадь образуемого земельного участка кв.м.

719 кв.м.

Способы образования образуемых земельных участков

образование путём раздела исходного земельного участка

Сведения об отнесении (не отнесении) образуемых земельных участков к территории общего пользования

образуемый земельный участок не относится к территории общего пользования

Целевое назначение лесов, вид (виды) разрешенного использования лесного участка, количественные и качественные характеристики лесного участка, сведения о нахождении лесного участка в границах особо защитных участков лесов (в случае, если подготовка проекта межевания территории осуществляется в целях определения местоположения границ образуемых и (или) изменяемых лесных участков)

образуемый земельный участок не находится в границах лесных участков

Условные номера образуемых земельных участков, кадастровые номера или иные ранее присвоенные государственные учетные номера существующих земельных участков, в отношении которых предполагаются их резервирование и (или) изъятие для государственных или муниципальных

-

Инва. № подл. Подп. и дата. Взаи. инв. №

Изм.	Кол.уч	Лист	№док.	Подп.	Дата

20-01-П/БП-28-ПМТ-ПЗ

Лист

362

нужд, их адреса или описание местоположения, перечень и адреса расположенных на таких земельных участках объектов недвижимого имущества (при наличии сведений о них в Едином государственном реестре недвижимости) резервирование и (или) изъятие для государственных или муниципальных нужд земельных участков не предусматривается Перечень кадастровых номеров существующих земельных участков, на которых линейный объект может быть размещен на условиях сервитута, публичного сервитута, их адреса или описание местоположения, перечень и адреса расположенных на таких земельных участках объектов недвижимого имущества (при наличии сведений о них в Едином государственном реестре недвижимости)

Сведения об отнесении образуемого земельного участка к определенной категории земель (в том числе в случае, если земельный участок в связи с размещением линейного объекта подлежит отнесению к определенной категории земель в силу закона без необходимости принятия решения о переводе земельного участка из состава земель этой категории в другую) или сведения о необходимости перевода земельного участка из состава земель одной категории в другую

земли населенных пунктов

Условный номер образуемого земельного участка

23:39: 1002006:4:3У354

Номера характерных точек образуемых земельных участков

680,681,682,685,687,688

Кадастровый номер земельных участков, из которых образуются земельные участки

23:39: 1002006:4

Площадь образуемого земельного участка кв.м.

720 кв.м.

Способы образования образуемых земельных участков

образование путём раздела исходного земельного участка

Сведения об отнесении (не отнесении) образуемых земельных участков к территории общего пользования

образуемый земельный участок не относится к территории общего пользования

Целевое назначение лесов, вид (виды) разрешенного использования лесного участка, количественные и качественные характеристики лесного участка, сведения о нахождении лесного участка в границах особо защитных участков лесов (в случае, если подготовка проекта межевания территории осуществляется в целях определения местоположения границ образуемых и (или) изменяемых лесных участков)

образуемый земельный участок не находится в границах лесных участков

Условные номера образуемых земельных участков, кадастровые номера или иные ранее присвоенные государственные учетные номера существующих земельных участков, в отношении которых предполагаются их резервирование и (или) изъятие для государственных или муниципальных нужд, их адреса или описание местоположения, перечень и

-

Инв. № подл.	Подп. и дата	Взаи. инв. №				

Изм.	Кол.уч	Лист	№док.	Подп.	Дата

20-01-П/БП-28-ПМТ-ПЗ

Лист

363

адреса расположенных на таких земельных участках объектов недвижимого имущества (при наличии сведений о них в Едином государственном реестре недвижимости) резервирование и (или) изъятие для государственных или муниципальных нужд земельных участков не предусматривается Перечень кадастровых номеров существующих земельных участков, на которых линейный объект может быть размещен на условиях сервитута, публичного сервитута, их адреса или описание местоположения, перечень и адреса расположенных на таких земельных участках объектов недвижимого имущества (при наличии сведений о них в Едином государственном реестре недвижимости)

Сведения об отнесении образуемого земельного участка к определенной категории земель (в том числе в случае, если земельный участок в связи с размещением линейного объекта подлежит отнесению к определенной категории земель в силу закона без необходимости принятия решения о переводе земельного участка из состава земель этой категории в другую) или сведения о необходимости перевода земельного участка из состава земель одной категории в другую

земли населенных пунктов

Условный номер образуемого земельного участка

23:39: 1002006:4:3У355

Номера характерных точек образуемых земельных участков

685,682,683,684

Кадастровый номер земельных участков, из которых образуются земельные участки

23:39: 1002006:4

Площадь образуемого земельного участка кв.м.

720 кв.м.

Способы образования образуемых земельных участков

образование путём раздела исходного земельного участка

Сведения об отнесении (не отнесении) образуемых земельных участков к территории общего пользования

образуемый земельный участок не относится к территории общего пользования

Целевое назначение лесов, вид (виды) разрешенного использования лесного участка, количественные и качественные характеристики лесного участка, сведения о нахождении лесного участка в границах особо защитных участков лесов (в случае, если подготовка проекта межевания территории осуществляется в целях определения местоположения границ образуемых и (или) изменяемых лесных участков)

образуемый земельный участок не находится в границах лесных участков

Условные номера образуемых земельных участков, кадастровые номера или иные ранее присвоенные государственные учетные номера существующих земельных участков, в отношении которых предполагаются их резервирование и (или) изъятие для государственных или муниципальных нужд, их адреса или описание местоположения, перечень и адреса расположенных на таких земельных участках объ-

-

Инд. № подл. Подп. и дата Взаи. инв. №

Изм.	Кол.уч	Лист	№док.	Подп.	Дата

20-01-П/БП-28-ПМТ-ПЗ

Лист

364

ектов недвижимого имущества (при наличии сведений о них в Едином государственном реестре недвижимости) резервирование и (или) изъятие для государственных или муниципальных нужд земельных участков не предусматривается Перечень кадастровых номеров существующих земельных участков, на которых линейный объект может быть размещен на условиях сервитута, публичного сервитута, их адреса или описание местоположения, перечень и адреса расположенных на таких земельных участках объектов недвижимого имущества (при наличии сведений о них в Едином государственном реестре недвижимости)

Сведения об отнесении образуемого земельного участка к определенной категории земель (в том числе в случае, если земельный участок в связи с размещением линейного объекта подлежит отнесению к определенной категории земель в силу закона без необходимости принятия решения о переводе земельного участка из состава земель этой категории в другую) или сведения о необходимости перевода земельного участка из состава земель одной категории в другую

земли населенных пунктов

Условный номер образуемого земельного участка

23:39: 1002006:4:3У356

Номера характерных точек образуемых земельных участков

687,685,684,686

Кадастровый номер земельных участков, из которых образуются земельные участки

23:39: 1002006:4

Площадь образуемого земельного участка кв.м.

720 кв.м.

Способы образования образуемых земельных участков

образование путём раздела исходного земельного участка

Сведения об отнесении (не отнесении) образуемых земельных участков к территории общего пользования

образуемый земельный участок не относится к территории общего пользования

Целевое назначение лесов, вид (виды) разрешенного использования лесного участка, количественные и качественные характеристики лесного участка, сведения о нахождении лесного участка в границах особо защитных участков лесов (в случае, если подготовка проекта межевания территории осуществляется в целях определения местоположения границ образуемых и (или) изменяемых лесных участков)

образуемый земельный участок не находится в границах лесных участков

Условные номера образуемых земельных участков, кадастровые номера или иные ранее присвоенные государственные учетные номера существующих земельных участков, в отношении которых предполагаются их резервирование и (или) изъятие для государственных или муниципальных нужд, их адреса или описание местоположения, перечень и адреса расположенных на таких земельных участках объектов недвижимого имущества (при наличии сведений о

-

Инв. № подл.	Подп. и дата	Взаи. инв. №	

Изм.	Кол.уч	Лист	№док.	Подп.	Дата

20-01-П/БП-28-ПМТ-ПЗ

Лист

365

<p>них в Едином государственном реестре недвижимости) резервирование и (или) изъятие для государственных или муниципальных нужд земельных участков не предусматривается Перечень кадастровых номеров существующих земельных участков, на которых линейный объект может быть размещен на условиях сервитута, публичного сервитута, их адреса или описание местоположения, перечень и адреса расположенных на таких земельных участках объектов недвижимого имущества (при наличии сведений о них в Едином государственном реестре недвижимости)</p>	
<p>Сведения об отнесении образуемого земельного участка к определенной категории земель (в том числе в случае, если земельный участок в связи с размещением линейного объекта подлежит отнесению к определенной категории земель в силу закона без необходимости принятия решения о переводе земельного участка из состава земель этой категории в другую) или сведения о необходимости перевода земельного участка из состава земель одной категории в другую</p>	<p>земли населенных пунктов</p>
<p>Условный номер образуемого земельного участка</p>	<p>23:39: 1002006:4:3У357</p>
<p>Номера характерных точек образуемых земельных участков</p>	<p>689,688,687,686,690</p>
<p>Кадастровый номер земельных участков, из которых образуются земельные участки</p>	<p>23:39: 1002006:4</p>
<p>Площадь образуемого земельного участка кв.м.</p>	<p>860 кв.м.</p>
<p>Способы образования образуемых земельных участков</p>	<p>образование путём раздела исходного земельного участка</p>
<p>Сведения об отнесении (не отнесении) образуемых земельных участков к территории общего пользования</p>	<p>образуемый земельный участок не относится к территории общего пользования</p>
<p>Целевое назначение лесов, вид (виды) разрешенного использования лесного участка, количественные и качественные характеристики лесного участка, сведения о нахождении лесного участка в границах особо защитных участков лесов (в случае, если подготовка проекта межевания территории осуществляется в целях определения местоположения границ образуемых и (или) изменяемых лесных участков)</p>	<p>образуемый земельный участок не находится в границах лесных участков</p>
<p>Условные номера образуемых земельных участков, кадастровые номера или иные ранее присвоенные государственные учетные номера существующих земельных участков, в отношении которых предполагаются их резервирование и (или) изъятие для государственных или муниципальных нужд, их адреса или описание местоположения, перечень и адреса расположенных на таких земельных участках объектов недвижимого имущества (при наличии сведений о них в Едином государственном реестре недвижимости) ре-</p>	<p>-</p>

Инв. № подл.	Подп. и дата	Взаи. инв. №
--------------	--------------	--------------

Изм.	Кол.уч	Лист	№док.	Подп.	Дата
------	--------	------	-------	-------	------

20-01-П/БП-28-ПМТ-ПЗ

резервирование и (или) изъятие для государственных или муниципальных нужд земельных участков не предусматривается Перечень кадастровых номеров существующих земельных участков, на которых линейный объект может быть размещен на условиях сервитута, публичного сервитута, их адреса или описание местоположения, перечень и адреса расположенных на таких земельных участках объектов недвижимого имущества (при наличии сведений о них в Едином государственном реестре недвижимости)	
Сведения об отнесении образуемого земельного участка к определенной категории земель (в том числе в случае, если земельный участок в связи с размещением линейного объекта подлежит отнесению к определенной категории земель в силу закона без необходимости принятия решения о переводе земельного участка из состава земель этой категории в другую) или сведения о необходимости перевода земельного участка из состава земель одной категории в другую	земли населенных пунктов
Условный номер образуемого земельного участка	23:39: 1002006:4:3У358
Номера характерных точек образуемых земельных участков	692,689,690,691
Кадастровый номер земельных участков, из которых образуются земельные участки	23:39: 1002006:4
Площадь образуемого земельного участка кв.м.	860 кв.м.
Способы образования образуемых земельных участков	образование путём раздела исходного земельного участка
Сведения об отнесении (не отнесении) образуемых земельных участков к территории общего пользования	образуемый земельный участок не относится к территории общего пользования
Целевое назначение лесов, вид (виды) разрешенного использования лесного участка, количественные и качественные характеристики лесного участка, сведения о нахождении лесного участка в границах особо защитных участков лесов (в случае, если подготовка проекта межевания территории осуществляется в целях определения местоположения границ образуемых и (или) изменяемых лесных участков)	образуемый земельный участок не находится в границах лесных участков
Условные номера образуемых земельных участков, кадастровые номера или иные ранее присвоенные государственные учетные номера существующих земельных участков, в отношении которых предполагаются их резервирование и (или) изъятие для государственных или муниципальных нужд, их адреса или описание местоположения, перечень и адреса расположенных на таких земельных участках объектов недвижимого имущества (при наличии сведений о них в Едином государственном реестре недвижимости) резервирование и (или) изъятие для государственных или	-

Инва. № подл.	Подп. и дата	Взаи. инв. №

Изм.	Кол.уч	Лист	№док.	Подп.	Дата

20-01-П/БП-28-ПМТ-ПЗ

муниципальных нужд земельных участков не предусматривается Перечень кадастровых номеров существующих земельных участков, на которых линейный объект может быть размещен на условиях сервитута, публичного сервитута, их адреса или описание местоположения, перечень и адреса расположенных на таких земельных участках объектов недвижимого имущества (при наличии сведений о них в Едином государственном реестре недвижимости)	
Сведения об отнесении образуемого земельного участка к определенной категории земель (в том числе в случае, если земельный участок в связи с размещением линейного объекта подлежит отнесению к определенной категории земель в силу закона без необходимости принятия решения о переводе земельного участка из состава земель этой категории в другую) или сведения о необходимости перевода земельного участка из состава земель одной категории в другую	земли населенных пунктов
Условный номер образуемого земельного участка	23:39: 1002006:4:3У359
Номера характерных точек образуемых земельных участков	693,692,691,696,695,694
Кадастровый номер земельных участков, из которых образуются земельные участки	23:39: 1002006:4
Площадь образуемого земельного участка кв.м.	860 кв.м.
Способы образования образуемых земельных участков	образование путём раздела исходного земельного участка
Сведения об отнесении (не отнесении) образуемых земельных участков к территории общего пользования	образуемый земельный участок не относится к территории общего пользования
Целевое назначение лесов, вид (виды) разрешенного использования лесного участка, количественные и качественные характеристики лесного участка, сведения о нахождении лесного участка в границах особо защитных участков лесов (в случае, если подготовка проекта межевания территории осуществляется в целях определения местоположения границ образуемых и (или) изменяемых лесных участков)	образуемый земельный участок не находится в границах лесных участков
Условные номера образуемых земельных участков, кадастровые номера или иные ранее присвоенные государственные учетные номера существующих земельных участков, в отношении которых предполагаются их резервирование и (или) изъятие для государственных или муниципальных нужд, их адреса или описание местоположения, перечень и адреса расположенных на таких земельных участках объектов недвижимого имущества (при наличии сведений о них в Едином государственном реестре недвижимости) резервирование и (или) изъятие для государственных или муниципальных нужд земельных участков не предусматривается	-

Индв. № подл.	Подп. и дата	Взаи. инв. №

Изм.	Кол.уч	Лист	№док.	Подп.	Дата

20-01-П/БП-28-ПМТ-ПЗ

Лист

368

ривается Перечень кадастровых номеров существующих земельных участков, на которых линейный объект может быть размещен на условиях сервитута, публичного сервитута, их адреса или описание местоположения, перечень и адреса расположенных на таких земельных участках объектов недвижимого имущества (при наличии сведений о них в Едином государственном реестре недвижимости)	
Сведения об отнесении образуемого земельного участка к определенной категории земель (в том числе в случае, если земельный участок в связи с размещением линейного объекта подлежит отнесению к определенной категории земель в силу закона без необходимости принятия решения о переводе земельного участка из состава земель этой категории в другую) или сведения о необходимости перевода земельного участка из состава земель одной категории в другую	земли населенных пунктов
Условный номер образуемого земельного участка	23:39: 1002006:4:3У360
Номера характерных точек образуемых земельных участков	699,694,695,698
Кадастровый номер земельных участков, из которых образуются земельные участки	23:39: 1002006:4
Площадь образуемого земельного участка кв.м.	728 кв.м.
Способы образования образуемых земельных участков	образование путём раздела исходного земельного участка
Сведения об отнесении (не отнесении) образуемых земельных участков к территории общего пользования	образуемый земельный участок не относится к территории общего пользования
Целевое назначение лесов, вид (виды) разрешенного использования лесного участка, количественные и качественные характеристики лесного участка, сведения о нахождении лесного участка в границах особо защитных участков лесов (в случае, если подготовка проекта межевания территории осуществляется в целях определения местоположения границ образуемых и (или) изменяемых лесных участков)	образуемый земельный участок не находится в границах лесных участков
Условные номера образуемых земельных участков, кадастровые номера или иные ранее присвоенные государственные учетные номера существующих земельных участков, в отношении которых предполагаются их резервирование и (или) изъятие для государственных или муниципальных нужд, их адреса или описание местоположения, перечень и адреса расположенных на таких земельных участках объектов недвижимого имущества (при наличии сведений о них в Едином государственном реестре недвижимости) резервирование и (или) изъятие для государственных или муниципальных нужд земельных участков не предусматривается Перечень кадастровых номеров существующих	-

Инд. № подл.	Подп. и дата	Взаи. инв. №

Изм.	Кол.уч	Лист	№док.	Подп.	Дата

20-01-П/БП-28-ПМТ-ПЗ

земельных участков, на которых линейный объект может быть размещен на условиях сервитута, публичного сервитута, их адреса или описание местоположения, перечень и адреса расположенных на таких земельных участках объектов недвижимого имущества (при наличии сведений о них в Едином государственном реестре недвижимости)	
Сведения об отнесении образуемого земельного участка к определенной категории земель (в том числе в случае, если земельный участок в связи с размещением линейного объекта подлежит отнесению к определенной категории земель в силу закона без необходимости принятия решения о переводе земельного участка из состава земель этой категории в другую) или сведения о необходимости перевода земельного участка из состава земель одной категории в другую	земли населенных пунктов
Условный номер образуемого земельного участка	23:39: 1002006:4:3У361
Номера характерных точек образуемых земельных участков	698,695,696,697
Кадастровый номер земельных участков, из которых образуются земельные участки	23:39: 1002006:4
Площадь образуемого земельного участка кв.м.	725 кв.м.
Способы образования образуемых земельных участков	образование путём раздела исходного земельного участка
Сведения об отнесении (не отнесении) образуемых земельных участков к территории общего пользования	образуемый земельный участок не относится к территории общего пользования
Целевое назначение лесов, вид (виды) разрешенного использования лесного участка, количественные и качественные характеристики лесного участка, сведения о нахождении лесного участка в границах особо защитных участков лесов (в случае, если подготовка проекта межевания территории осуществляется в целях определения местоположения границ образуемых и (или) изменяемых лесных участков)	образуемый земельный участок не находится в границах лесных участков
Условные номера образуемых земельных участков, кадастровые номера или иные ранее присвоенные государственные учетные номера существующих земельных участков, в отношении которых предполагаются их резервирование и (или) изъятие для государственных или муниципальных нужд, их адреса или описание местоположения, перечень и адреса расположенных на таких земельных участках объектов недвижимого имущества (при наличии сведений о них в Едином государственном реестре недвижимости) резервирование и (или) изъятие для государственных или муниципальных нужд земельных участков не предусматривается Перечень кадастровых номеров существующих земельных участков, на которых линейный объект может	-

Инв. № подл.	Подп. и дата	Взаи. инв. №					Лист
Изм.	Кол.уч	Лист	№док.	Подп.	Дата		

20-01-П/БП-28-ПМТ-ПЗ

быть размещен на условиях сервитута, публичного сервитута, их адреса или описание местоположения, перечень и адреса расположенных на таких земельных участках объектов недвижимого имущества (при наличии сведений о них в Едином государственном реестре недвижимости)	
Сведения об отнесении образуемого земельного участка к определенной категории земель (в том числе в случае, если земельный участок в связи с размещением линейного объекта подлежит отнесению к определенной категории земель в силу закона без необходимости принятия решения о переводе земельного участка из состава земель этой категории в другую) или сведения о необходимости перевода земельного участка из состава земель одной категории в другую	земли населенных пунктов
Условный номер образуемого земельного участка	23:39: 1002006:4:3У362
Номера характерных точек образуемых земельных участков	701,702,703,700
Кадастровый номер земельных участков, из которых образуются земельные участки	23:39: 1002006:4
Площадь образуемого земельного участка кв.м.	686 кв.м.
Способы образования образуемых земельных участков	образование путём раздела исходного земельного участка
Сведения об отнесении (не отнесении) образуемых земельных участков к территории общего пользования	образуемый земельный участок не относится к территории общего пользования
Целевое назначение лесов, вид (виды) разрешенного использования лесного участка, количественные и качественные характеристики лесного участка, сведения о нахождении лесного участка в границах особо защитных участков лесов (в случае, если подготовка проекта межевания территории осуществляется в целях определения местоположения границ образуемых и (или) изменяемых лесных участков)	образуемый земельный участок не находится в границах лесных участков
Условные номера образуемых земельных участков, кадастровые номера или иные ранее присвоенные государственные учетные номера существующих земельных участков, в отношении которых предполагаются их резервирование и (или) изъятие для государственных или муниципальных нужд, их адреса или описание местоположения, перечень и адреса расположенных на таких земельных участках объектов недвижимого имущества (при наличии сведений о них в Едином государственном реестре недвижимости) резервирование и (или) изъятие для государственных или муниципальных нужд земельных участков не предусматривается Перечень кадастровых номеров существующих земельных участков, на которых линейный объект может быть размещен на условиях сервитута, публичного серви-	-

Инва. № подл.	Подп. и дата	Взаи. инв. №

Изм.	Кол.уч	Лист	№док.	Подп.	Дата

20-01-П/БП-28-ПМТ-ПЗ

тута, их адреса или описание местоположения, перечень и адреса расположенных на таких земельных участках объектов недвижимого имущества (при наличии сведений о них в Едином государственном реестре недвижимости)	
Сведения об отнесении образуемого земельного участка к определенной категории земель (в том числе в случае, если земельный участок в связи с размещением линейного объекта подлежит отнесению к определенной категории земель в силу закона без необходимости принятия решения о переводе земельного участка из состава земель этой категории в другую) или сведения о необходимости перевода земельного участка из состава земель одной категории в другую	земли населенных пунктов
Условный номер образуемого земельного участка	23:39: 1002006:4:3У363
Номера характерных точек образуемых земельных участков	700,703,729,730
Кадастровый номер земельных участков, из которых образуются земельные участки	23:39: 1002006:4
Площадь образуемого земельного участка кв.м.	686 кв.м.
Способы образования образуемых земельных участков	образование путём раздела исходного земельного участка
Сведения об отнесении (не отнесении) образуемых земельных участков к территории общего пользования	образуемый земельный участок не относится к территории общего пользования
Целевое назначение лесов, вид (виды) разрешенного использования лесного участка, количественные и качественные характеристики лесного участка, сведения о нахождении лесного участка в границах особо защитных участков лесов (в случае, если подготовка проекта межевания территории осуществляется в целях определения местоположения границ образуемых и (или) изменяемых лесных участков)	образуемый земельный участок не находится в границах лесных участков
Условные номера образуемых земельных участков, кадастровые номера или иные ранее присвоенные государственные учетные номера существующих земельных участков, в отношении которых предполагаются их резервирование и (или) изъятие для государственных или муниципальных нужд, их адреса или описание местоположения, перечень и адреса расположенных на таких земельных участках объектов недвижимого имущества (при наличии сведений о них в Едином государственном реестре недвижимости) резервирование и (или) изъятие для государственных или муниципальных нужд земельных участков не предусматривается Перечень кадастровых номеров существующих земельных участков, на которых линейный объект может быть размещен на условиях сервитута, публичного сервитута, их адреса или описание местоположения, перечень и	-

Индв. № подл.	Подп. и дата	Взаи. инв. №

Изм.	Кол.уч	Лист	№док.	Подп.	Дата

20-01-П/БП-28-ПМТ-ПЗ

Лист

372

адреса расположенных на таких земельных участках объектов недвижимого имущества (при наличии сведений о них в Едином государственном реестре недвижимости)	
Сведения об отнесении образуемого земельного участка к определенной категории земель (в том числе в случае, если земельный участок в связи с размещением линейного объекта подлежит отнесению к определенной категории земель в силу закона без необходимости принятия решения о переводе земельного участка из состава земель этой категории в другую) или сведения о необходимости перевода земельного участка из состава земель одной категории в другую	земли населенных пунктов
Условный номер образуемого земельного участка	23:39: 1002006:4:3У364
Номера характерных точек образуемых земельных участков	702,704,725,729,703
Кадастровый номер земельных участков, из которых образуются земельные участки	23:39: 1002006:4
Площадь образуемого земельного участка кв.м.	738 кв.м.
Способы образования образуемых земельных участков	образование путём раздела исходного земельного участка
Сведения об отнесении (не отнесении) образуемых земельных участков к территории общего пользования	образуемый земельный участок не относится к территории общего пользования
Целевое назначение лесов, вид (виды) разрешенного использования лесного участка, количественные и качественные характеристики лесного участка, сведения о нахождении лесного участка в границах особо защитных участков лесов (в случае, если подготовка проекта межевания территории осуществляется в целях определения местоположения границ образуемых и (или) изменяемых лесных участков)	образуемый земельный участок не находится в границах лесных участков
Условные номера образуемых земельных участков, кадастровые номера или иные ранее присвоенные государственные учетные номера существующих земельных участков, в отношении которых предполагаются их резервирование и (или) изъятие для государственных или муниципальных нужд, их адреса или описание местоположения, перечень и адреса расположенных на таких земельных участках объектов недвижимого имущества (при наличии сведений о них в Едином государственном реестре недвижимости) резервирование и (или) изъятие для государственных или муниципальных нужд земельных участков не предусматривается Перечень кадастровых номеров существующих земельных участков, на которых линейный объект может быть размещен на условиях сервитута, публичного сервитута, их адреса или описание местоположения, перечень и адреса расположенных на таких земельных участках объ-	-

Инд. № подл.	Подп. и дата	Взаи. инв. №

Изм.	Кол.уч	Лист	№док.	Подп.	Дата

20-01-П/БП-28-ПМТ-ПЗ

ектов недвижимого имущества (при наличии сведений о них в Едином государственном реестре недвижимости)	
Сведения об отнесении образуемого земельного участка к определенной категории земель (в том числе в случае, если земельный участок в связи с размещением линейного объекта подлежит отнесению к определенной категории земель в силу закона без необходимости принятия решения о переводе земельного участка из состава земель этой категории в другую) или сведения о необходимости перевода земельного участка из состава земель одной категории в другую	земли населенных пунктов
Условный номер образуемого земельного участка	23:39: 1002006:4:3У365
Номера характерных точек образуемых земельных участков	704,705,724,725
Кадастровый номер земельных участков, из которых образуются земельные участки	23:39:1002006:4
Площадь образуемого земельного участка кв.м.	738 кв.м.
Способы образования образуемых земельных участков	образование путём раздела исходного земельного участка
Сведения об отнесении (не отнесении) образуемых земельных участков к территории общего пользования	образуемый земельный участок не относится к территории общего пользования
Целевое назначение лесов, вид (виды) разрешенного использования лесного участка, количественные и качественные характеристики лесного участка, сведения о нахождении лесного участка в границах особо защитных участков лесов (в случае, если подготовка проекта межевания территории осуществляется в целях определения местоположения границ образуемых и (или) изменяемых лесных участков)	образуемый земельный участок не находится в границах лесных участков
Условные номера образуемых земельных участков, кадастровые номера или иные ранее присвоенные государственные учетные номера существующих земельных участков, в отношении которых предполагаются их резервирование и (или) изъятие для государственных или муниципальных нужд, их адреса или описание местоположения, перечень и адреса расположенных на таких земельных участках объектов недвижимого имущества (при наличии сведений о них в Едином государственном реестре недвижимости) резервирование и (или) изъятие для государственных или муниципальных нужд земельных участков не предусматривается Перечень кадастровых номеров существующих земельных участков, на которых линейный объект может быть размещен на условиях сервитута, публичного сервитута, их адреса или описание местоположения, перечень и адреса расположенных на таких земельных участках объектов недвижимого имущества (при наличии сведений о	-

Инва. № подл.	Подп. и дата	Взаи. инв. №

Изм.	Кол.уч	Лист	№док.	Подп.	Дата

20-01-П/БП-28-ПМТ-ПЗ

Лист

374

них в Едином государственном реестре недвижимости)	
Сведения об отнесении образуемого земельного участка к определенной категории земель (в том числе в случае, если земельный участок в связи с размещением линейного объекта подлежит отнесению к определенной категории земель в силу закона без необходимости принятия решения о переводе земельного участка из состава земель этой категории в другую) или сведения о необходимости перевода земельного участка из состава земель одной категории в другую	земли населенных пунктов
Условный номер образуемого земельного участка	23:39: 1002006:4:3У366
Номера характерных точек образуемых земельных участков	705,706,721,724
Кадастровый номер земельных участков, из которых образуются земельные участки	23:39:1002006:4
Площадь образуемого земельного участка кв.м.	738 кв.м.
Способы образования образуемых земельных участков	образование путём раздела исходного земельного участка
Сведения об отнесении (не отнесении) образуемых земельных участков к территории общего пользования	образуемый земельный участок не относится к территории общего пользования
Целевое назначение лесов, вид (виды) разрешенного использования лесного участка, количественные и качественные характеристики лесного участка, сведения о нахождении лесного участка в границах особо защитных участков лесов (в случае, если подготовка проекта межевания территории осуществляется в целях определения местоположения границ образуемых и (или) изменяемых лесных участков)	образуемый земельный участок не находится в границах лесных участков
Условные номера образуемых земельных участков, кадастровые номера или иные ранее присвоенные государственные учетные номера существующих земельных участков, в отношении которых предполагаются их резервирование и (или) изъятие для государственных или муниципальных нужд, их адреса или описание местоположения, перечень и адреса расположенных на таких земельных участках объектов недвижимого имущества (при наличии сведений о них в Едином государственном реестре недвижимости) резервирование и (или) изъятие для государственных или муниципальных нужд земельных участков не предусматривается Перечень кадастровых номеров существующих земельных участков, на которых линейный объект может быть размещен на условиях сервитута, публичного сервитута, их адреса или описание местоположения, перечень и адреса расположенных на таких земельных участках объектов недвижимого имущества (при наличии сведений о них в Едином государственном реестре недвижимости)	-

Индв. № подл.	Подп. и дата	Взаи. инв. №

Изм.	Кол.уч	Лист	№док.	Подп.	Дата

20-01-П/БП-28-ПМТ-ПЗ

Лист

375

Сведения об отнесении образуемого земельного участка к определенной категории земель (в том числе в случае, если земельный участок в связи с размещением линейного объекта подлежит отнесению к определенной категории земель в силу закона без необходимости принятия решения о переводе земельного участка из состава земель этой категории в другую) или сведения о необходимости перевода земельного участка из состава земель одной категории в другую	земли населенных пунктов
Условный номер образуемого земельного участка	23:39: 1002006:4:3У367
Номера характерных точек образуемых земельных участков	706,707,720,721
Кадастровый номер земельных участков, из которых образуются земельные участки	23:39: 1002006:4
Площадь образуемого земельного участка кв.м.	738 кв.м.
Способы образования образуемых земельных участков	образование путём раздела исходного земельного участка
Сведения об отнесении (не отнесении) образуемых земельных участков к территории общего пользования	образуемый земельный участок не относится к территории общего пользования
Целевое назначение лесов, вид (виды) разрешенного использования лесного участка, количественные и качественные характеристики лесного участка, сведения о нахождении лесного участка в границах особо защитных участков лесов (в случае, если подготовка проекта межевания территории осуществляется в целях определения местоположения границ образуемых и (или) изменяемых лесных участков)	образуемый земельный участок не находится в границах лесных участков
Условные номера образуемых земельных участков, кадастровые номера или иные ранее присвоенные государственные учетные номера существующих земельных участков, в отношении которых предполагаются их резервирование и (или) изъятие для государственных или муниципальных нужд, их адреса или описание местоположения, перечень и адреса расположенных на таких земельных участках объектов недвижимого имущества (при наличии сведений о них в Едином государственном реестре недвижимости) резервирование и (или) изъятие для государственных или муниципальных нужд земельных участков не предусматривается Перечень кадастровых номеров существующих земельных участков, на которых линейный объект может быть размещен на условиях сервитута, публичного сервитута, их адреса или описание местоположения, перечень и адреса расположенных на таких земельных участках объектов недвижимого имущества (при наличии сведений о них в Едином государственном реестре недвижимости)	-
Сведения об отнесении образуемого земельного участка к	земли населенных пунктов

Инва. № подл.	Подп. и дата	Взаи. инв. №

Изм.	Кол.уч	Лист	№док.	Подп.	Дата

20-01-П/БП-28-ПМТ-ПЗ

Лист

376

определенной категории земель (в том числе в случае, если земельный участок в связи с размещением линейного объекта подлежит отнесению к определенной категории земель в силу закона без необходимости принятия решения о переводе земельного участка из состава земель этой категории в другую) или сведения о необходимости перевода земельного участка из состава земель одной категории в другую	
Условный номер образуемого земельного участка	23:39: 1002006:4:3У368
Номера характерных точек образуемых земельных участков	707,708,711,712,720
Кадастровый номер земельных участков, из которых образуются земельные участки	23:39: 1002006:4
Площадь образуемого земельного участка кв.м.	738 кв.м.
Способы образования образуемых земельных участков	образование путём раздела исходного земельного участка
Сведения об отнесении (не отнесении) образуемых земельных участков к территории общего пользования	образуемый земельный участок не относится к территории общего пользования
Целевое назначение лесов, вид (виды) разрешенного использования лесного участка, количественные и качественные характеристики лесного участка, сведения о нахождении лесного участка в границах особо защитных участков лесов (в случае, если подготовка проекта межевания территории осуществляется в целях определения местоположения границ образуемых и (или) изменяемых лесных участков)	образуемый земельный участок не находится в границах лесных участков
Условные номера образуемых земельных участков, кадастровые номера или иные ранее присвоенные государственные учетные номера существующих земельных участков, в отношении которых предполагаются их резервирование и (или) изъятие для государственных или муниципальных нужд, их адреса или описание местоположения, перечень и адреса расположенных на таких земельных участках объектов недвижимого имущества (при наличии сведений о них в Едином государственном реестре недвижимости) резервирование и (или) изъятие для государственных или муниципальных нужд земельных участков не предусматривается Перечень кадастровых номеров существующих земельных участков, на которых линейный объект может быть размещен на условиях сервитута, публичного сервитута, их адреса или описание местоположения, перечень и адреса расположенных на таких земельных участках объектов недвижимого имущества (при наличии сведений о них в Едином государственном реестре недвижимости)	-
Сведения об отнесении образуемого земельного участка к определенной категории земель (в том числе в случае, если	земли населенных пунктов

Инва. № подл.	Подп. и дата	Взаи. инв. №

Изм.	Кол.уч	Лист	№док.	Подп.	Дата

20-01-П/БП-28-ПМТ-ПЗ

Лист

377

земельный участок в связи с размещением линейного объекта подлежит отнесению к определенной категории земель в силу закона без необходимости принятия решения о переводе земельного участка из состава земель этой категории в другую) или сведения о необходимости перевода земельного участка из состава земель одной категории в другую	
Условный номер образуемого земельного участка	23:39: 1002006:4:3У369
Номера характерных точек образуемых земельных участков	708,709,710,711
Кадастровый номер земельных участков, из которых образуются земельные участки	23:39: 1002006:4
Площадь образуемого земельного участка кв.м.	686 кв.м.
Способы образования образуемых земельных участков	образование путём раздела исходного земельного участка
Сведения об отнесении (не отнесении) образуемых земельных участков к территории общего пользования	образуемый земельный участок не относится к территории общего пользования
Целевое назначение лесов, вид (виды) разрешенного использования лесного участка, количественные и качественные характеристики лесного участка, сведения о нахождении лесного участка в границах особо защитных участков лесов (в случае, если подготовка проекта межевания территории осуществляется в целях определения местоположения границ образуемых и (или) изменяемых лесных участков)	образуемый земельный участок не находится в границах лесных участков
Условные номера образуемых земельных участков, кадастровые номера или иные ранее присвоенные государственные учетные номера существующих земельных участков, в отношении которых предполагаются их резервирование и (или) изъятие для государственных или муниципальных нужд, их адреса или описание местоположения, перечень и адреса расположенных на таких земельных участках объектов недвижимого имущества (при наличии сведений о них в Едином государственном реестре недвижимости) резервирование и (или) изъятие для государственных или муниципальных нужд земельных участков не предусматривается Перечень кадастровых номеров существующих земельных участков, на которых линейный объект может быть размещен на условиях сервитута, публичного сервитута, их адреса или описание местоположения, перечень и адреса расположенных на таких земельных участках объектов недвижимого имущества (при наличии сведений о них в Едином государственном реестре недвижимости)	-
Сведения об отнесении образуемого земельного участка к определенной категории земель (в том числе в случае, если земельный участок в связи с размещением линейного объ-	земли населенных пунктов

Инва. № подл.	Подп. и дата	Взаи. инв. №

Изм.	Кол.уч	Лист	№док.	Подп.	Дата

20-01-П/БП-28-ПМТ-ПЗ

Лист

378

екта подлежит отнесению к определенной категории земель в силу закона без необходимости принятия решения о переводе земельного участка из состава земель этой категории в другую) или сведения о необходимости перевода земельного участка из состава земель одной категории в другую	
Условный номер образуемого земельного участка	23:39: 1002006:4:3У370
Номера характерных точек образуемых земельных участков	711,710,715,714,713,712
Кадастровый номер земельных участков, из которых образуются земельные участки	23:39: 1002006:4
Площадь образуемого земельного участка кв.м.	686 кв.м.
Способы образования образуемых земельных участков	образование путём раздела исходного земельного участка
Сведения об отнесении (не отнесении) образуемых земельных участков к территории общего пользования	образуемый земельный участок не относится к территории общего пользования
Целевое назначение лесов, вид (виды) разрешенного использования лесного участка, количественные и качественные характеристики лесного участка, сведения о нахождении лесного участка в границах особо защитных участков лесов (в случае, если подготовка проекта межевания территории осуществляется в целях определения местоположения границ образуемых и (или) изменяемых лесных участков)	образуемый земельный участок не находится в границах лесных участков
Условные номера образуемых земельных участков, кадастровые номера или иные ранее присвоенные государственные учетные номера существующих земельных участков, в отношении которых предполагаются их резервирование и (или) изъятие для государственных или муниципальных нужд, их адреса или описание местоположения, перечень и адреса расположенных на таких земельных участках объектов недвижимого имущества (при наличии сведений о них в Едином государственном реестре недвижимости) резервирование и (или) изъятие для государственных или муниципальных нужд земельных участков не предусматривается Перечень кадастровых номеров существующих земельных участков, на которых линейный объект может быть размещен на условиях сервитута, публичного сервитута, их адреса или описание местоположения, перечень и адреса расположенных на таких земельных участках объектов недвижимого имущества (при наличии сведений о них в Едином государственном реестре недвижимости)	-
Сведения об отнесении образуемого земельного участка к определенной категории земель (в том числе в случае, если земельный участок в связи с размещением линейного объекта подлежит отнесению к определенной категории зе-	земли населенных пунктов

Инва. № подл.	Подп. и дата	Взаи. инв. №

Изм.	Кол.уч	Лист	№док.	Подп.	Дата

20-01-П/БП-28-ПМТ-ПЗ

Лист

379

мель в силу закона без необходимости принятия решения о переводе земельного участка из состава земель этой категории в другую) или сведения о необходимости перевода земельного участка из состава земель одной категории в другую	
Условный номер образуемого земельного участка	23:39: 1002006:4:3У371
Номера характерных точек образуемых земельных участков	714,715,716,717
Кадастровый номер земельных участков, из которых образуются земельные участки	23:39: 1002006:4
Площадь образуемого земельного участка кв.м.	686 кв.м.
Способы образования образуемых земельных участков	образование путём раздела исходного земельного участка
Сведения об отнесении (не отнесении) образуемых земельных участков к территории общего пользования	образуемый земельный участок не относится к территории общего пользования
Целевое назначение лесов, вид (виды) разрешенного использования лесного участка, количественные и качественные характеристики лесного участка, сведения о нахождении лесного участка в границах особо защитных участков лесов (в случае, если подготовка проекта межевания территории осуществляется в целях определения местоположения границ образуемых и (или) изменяемых лесных участков)	образуемый земельный участок не находится в границах лесных участков
Условные номера образуемых земельных участков, кадастровые номера или иные ранее присвоенные государственные учетные номера существующих земельных участков, в отношении которых предполагаются их резервирование и (или) изъятие для государственных или муниципальных нужд, их адреса или описание местоположения, перечень и адреса расположенных на таких земельных участках объектов недвижимого имущества (при наличии сведений о них в Едином государственном реестре недвижимости) резервирование и (или) изъятие для государственных или муниципальных нужд земельных участков не предусматривается Перечень кадастровых номеров существующих земельных участков, на которых линейный объект может быть размещен на условиях сервитута, публичного сервитута, их адреса или описание местоположения, перечень и адреса расположенных на таких земельных участках объектов недвижимого имущества (при наличии сведений о них в Едином государственном реестре недвижимости)	-
Сведения об отнесении образуемого земельного участка к определенной категории земель (в том числе в случае, если земельный участок в связи с размещением линейного объекта подлежит отнесению к определенной категории земель в силу закона без необходимости принятия решения о	земли населенных пунктов

Инва. № подл.	Подп. и дата	Взаи. инв. №

Изм.	Кол.уч	Лист	№док.	Подп.	Дата

20-01-П/БП-28-ПМТ-ПЗ

Лист

380

переводе земельного участка из состава земель этой категории в другую) или сведения о необходимости перевода земельного участка из состава земель одной категории в другую	
Условный номер образуемого земельного участка	23:39: 1002006:4:3У372
Номера характерных точек образуемых земельных участков	713,714,717,718
Кадастровый номер земельных участков, из которых образуются земельные участки	23:39: 1002006:4
Площадь образуемого земельного участка кв.м.	686 кв.м.
Способы образования образуемых земельных участков	образование путём раздела исходного земельного участка
Сведения об отнесении (не отнесении) образуемых земельных участков к территории общего пользования	образуемый земельный участок не относится к территории общего пользования
Целевое назначение лесов, вид (виды) разрешенного использования лесного участка, количественные и качественные характеристики лесного участка, сведения о нахождении лесного участка в границах особо защитных участков лесов (в случае, если подготовка проекта межевания территории осуществляется в целях определения местоположения границ образуемых и (или) изменяемых лесных участков)	образуемый земельный участок не находится в границах лесных участков
Условные номера образуемых земельных участков, кадастровые номера или иные ранее присвоенные государственные учетные номера существующих земельных участков, в отношении которых предполагаются их резервирование и (или) изъятие для государственных или муниципальных нужд, их адреса или описание местоположения, перечень и адреса расположенных на таких земельных участках объектов недвижимого имущества (при наличии сведений о них в Едином государственном реестре недвижимости) резервирование и (или) изъятие для государственных или муниципальных нужд земельных участков не предусматривается Перечень кадастровых номеров существующих земельных участков, на которых линейный объект может быть размещен на условиях сервитута, публичного сервитута, их адреса или описание местоположения, перечень и адреса расположенных на таких земельных участках объектов недвижимого имущества (при наличии сведений о них в Едином государственном реестре недвижимости)	-
Сведения об отнесении образуемого земельного участка к определенной категории земель (в том числе в случае, если земельный участок в связи с размещением линейного объекта подлежит отнесению к определенной категории земель в силу закона без необходимости принятия решения о переводе земельного участка из состава земель этой кате-	земли населенных пунктов

Индв. № подл.	Подп. и дата	Взаи. инв. №

Изм.	Кол.уч	Лист	№док.	Подп.	Дата

20-01-П/БП-28-ПМТ-ПЗ

Лист

381

гории в другую) или сведения о необходимости перевода земельного участка из состава земель одной категории в другую	
Условный номер образуемого земельного участка	23:39: 1002006:4:3У373
Номера характерных точек образуемых земельных участков	720,712,713,718,719
Кадастровый номер земельных участков, из которых образуются земельные участки	23:39:1002006:4
Площадь образуемого земельного участка кв.м.	738 кв.м.
Способы образования образуемых земельных участков	образование путём раздела исходного земельного участка
Сведения об отнесении (не отнесении) образуемых земельных участков к территории общего пользования	образуемый земельный участок не относится к территории общего пользования
Целевое назначение лесов, вид (виды) разрешенного использования лесного участка, количественные и качественные характеристики лесного участка, сведения о нахождении лесного участка в границах особо защитных участков лесов (в случае, если подготовка проекта межевания территории осуществляется в целях определения местоположения границ образуемых и (или) изменяемых лесных участков)	образуемый земельный участок не находится в границах лесных участков
Условные номера образуемых земельных участков, кадастровые номера или иные ранее присвоенные государственные учетные номера существующих земельных участков, в отношении которых предполагаются их резервирование и (или) изъятие для государственных или муниципальных нужд, их адреса или описание местоположения, перечень и адреса расположенных на таких земельных участках объектов недвижимого имущества (при наличии сведений о них в Едином государственном реестре недвижимости) резервирование и (или) изъятие для государственных или муниципальных нужд земельных участков не предусматривается Перечень кадастровых номеров существующих земельных участков, на которых линейный объект может быть размещен на условиях сервитута, публичного сервитута, их адреса или описание местоположения, перечень и адреса расположенных на таких земельных участках объектов недвижимого имущества (при наличии сведений о них в Едином государственном реестре недвижимости)	-
Сведения об отнесении образуемого земельного участка к определенной категории земель (в том числе в случае, если земельный участок в связи с размещением линейного объекта подлежит отнесению к определенной категории земель в силу закона без необходимости принятия решения о переводе земельного участка из состава земель этой категории в другую) или сведения о необходимости перевода	земли населенных пунктов

Инва. № подл.	Подп. и дата	Взаи. инв. №

Изм.	Кол.уч	Лист	№док.	Подп.	Дата

20-01-П/БП-28-ПМТ-ПЗ

Лист

382

земельного участка из состава земель одной категории в другую	
Условный номер образуемого земельного участка	23:39: 1002006:4:3У374
Номера характерных точек образуемых земельных участков	721,720,719,722
Кадастровый номер земельных участков, из которых образуются земельные участки	23:39: 1002006:4
Площадь образуемого земельного участка кв.м.	738 кв.м.
Способы образования образуемых земельных участков	образование путём раздела исходного земельного участка
Сведения об отнесении (не отнесении) образуемых земельных участков к территории общего пользования	образуемый земельный участок не относится к территории общего пользования
Целевое назначение лесов, вид (виды) разрешенного использования лесного участка, количественные и качественные характеристики лесного участка, сведения о нахождении лесного участка в границах особо защитных участков лесов (в случае, если подготовка проекта межевания территории осуществляется в целях определения местоположения границ образуемых и (или) изменяемых лесных участков)	образуемый земельный участок не находится в границах лесных участков
Условные номера образуемых земельных участков, кадастровые номера или иные ранее присвоенные государственные учетные номера существующих земельных участков, в отношении которых предполагаются их резервирование и (или) изъятие для государственных или муниципальных нужд, их адреса или описание местоположения, перечень и адреса расположенных на таких земельных участках объектов недвижимого имущества (при наличии сведений о них в Едином государственном реестре недвижимости) резервирование и (или) изъятие для государственных или муниципальных нужд земельных участков не предусматривается Перечень кадастровых номеров существующих земельных участков, на которых линейный объект может быть размещен на условиях сервитута, публичного сервитута, их адреса или описание местоположения, перечень и адреса расположенных на таких земельных участках объектов недвижимого имущества (при наличии сведений о них в Едином государственном реестре недвижимости)	-
Сведения об отнесении образуемого земельного участка к определенной категории земель (в том числе в случае, если земельный участок в связи с размещением линейного объекта подлежит отнесению к определенной категории земель в силу закона без необходимости принятия решения о переводе земельного участка из состава земель этой категории в другую) или сведения о необходимости перевода земельного участка из состава земель одной категории в	земли населенных пунктов

Инва. № подл.	Подп. и дата	Взаи. инв. №

Изм.	Кол.уч	Лист	№док.	Подп.	Дата

20-01-П/БП-28-ПМТ-ПЗ

Лист

383

другую	
Условный номер образуемого земельного участка	23:39: 1002006:4:3У375
Номера характерных точек образуемых земельных участков	724,721,722,723
Кадастровый номер земельных участков, из которых образуются земельные участки	23:39: 1002006:4
Площадь образуемого земельного участка кв.м.	738 кв.м.
Способы образования образуемых земельных участков	образование путём раздела исходного земельного участка
Сведения об отнесении (не отнесении) образуемых земельных участков к территории общего пользования	образуемый земельный участок не относится к территории общего пользования
Целевое назначение лесов, вид (виды) разрешенного использования лесного участка, количественные и качественные характеристики лесного участка, сведения о нахождении лесного участка в границах особо защитных участков лесов (в случае, если подготовка проекта межевания территории осуществляется в целях определения местоположения границ образуемых и (или) изменяемых лесных участков)	образуемый земельный участок не находится в границах лесных участков
Условные номера образуемых земельных участков, кадастровые номера или иные ранее присвоенные государственные учетные номера существующих земельных участков, в отношении которых предполагаются их резервирование и (или) изъятие для государственных или муниципальных нужд, их адреса или описание местоположения, перечень и адреса расположенных на таких земельных участках объектов недвижимого имущества (при наличии сведений о них в Едином государственном реестре недвижимости) резервирование и (или) изъятие для государственных или муниципальных нужд земельных участков не предусматривается Перечень кадастровых номеров существующих земельных участков, на которых линейный объект может быть размещен на условиях сервитута, публичного сервитута, их адреса или описание местоположения, перечень и адреса расположенных на таких земельных участках объектов недвижимого имущества (при наличии сведений о них в Едином государственном реестре недвижимости)	-
Сведения об отнесении образуемого земельного участка к определенной категории земель (в том числе в случае, если земельный участок в связи с размещением линейного объекта подлежит отнесению к определенной категории земель в силу закона без необходимости принятия решения о переводе земельного участка из состава земель этой категории в другую) или сведения о необходимости перевода земельного участка из состава земель одной категории в другую	земли населенных пунктов

Индв. № подл.	Подп. и дата	Взаи. инв. №

Изм.	Кол.уч	Лист	№док.	Подп.	Дата

20-01-П/БП-28-ПМТ-ПЗ

Лист

384

Условный номер образуемого земельного участка	23:39: 1002006:4:3У376
Номера характерных точек образуемых земельных участков	725,724,723,726
Кадастровый номер земельных участков, из которых образуются земельные участки	23:39:1002006:4
Площадь образуемого земельного участка кв.м.	738 кв.м.
Способы образования образуемых земельных участков	образование путём раздела исходного земельного участка
Сведения об отнесении (не отнесении) образуемых земельных участков к территории общего пользования	образуемый земельный участок не относится к территории общего пользования
Целевое назначение лесов, вид (виды) разрешенного использования лесного участка, количественные и качественные характеристики лесного участка, сведения о нахождении лесного участка в границах особо защитных участков лесов (в случае, если подготовка проекта межевания территории осуществляется в целях определения местоположения границ образуемых и (или) изменяемых лесных участков)	образуемый земельный участок не находится в границах лесных участков
Условные номера образуемых земельных участков, кадастровые номера или иные ранее присвоенные государственные учетные номера существующих земельных участков, в отношении которых предполагаются их резервирование и (или) изъятие для государственных или муниципальных нужд, их адреса или описание местоположения, перечень и адреса расположенных на таких земельных участках объектов недвижимого имущества (при наличии сведений о них в Едином государственном реестре недвижимости) резервирование и (или) изъятие для государственных или муниципальных нужд земельных участков не предусматривается Перечень кадастровых номеров существующих земельных участков, на которых линейный объект может быть размещен на условиях сервитута, публичного сервитута, их адреса или описание местоположения, перечень и адреса расположенных на таких земельных участках объектов недвижимого имущества (при наличии сведений о них в Едином государственном реестре недвижимости)	-
Сведения об отнесении образуемого земельного участка к определенной категории земель (в том числе в случае, если земельный участок в связи с размещением линейного объекта подлежит отнесению к определенной категории земель в силу закона без необходимости принятия решения о переводе земельного участка из состава земель этой категории в другую) или сведения о необходимости перевода земельного участка из состава земель одной категории в другую	земли населенных пунктов
Условный номер образуемого земельного участка	23:39: 1002006:4:3У377

Инв. № подл.	Подп. и дата	Взаи. инв. №	

Изм.	Кол.уч	Лист	№док.	Подп.	Дата

20-01-П/БП-28-ПМТ-ПЗ

Лист

385

Номера характерных точек образуемых земельных участков	729,725,726,727,728
Кадастровый номер земельных участков, из которых образуются земельные участки	23:39:1002006:4
Площадь образуемого земельного участка кв.м.	738 кв.м.
Способы образования образуемых земельных участков	образование путём раздела исходного земельного участка
Сведения об отнесении (не отнесении) образуемых земельных участков к территории общего пользования	образуемый земельный участок не относится к территории общего пользования
Целевое назначение лесов, вид (виды) разрешенного использования лесного участка, количественные и качественные характеристики лесного участка, сведения о нахождении лесного участка в границах особо защитных участков лесов (в случае, если подготовка проекта межевания территории осуществляется в целях определения местоположения границ образуемых и (или) изменяемых лесных участков)	образуемый земельный участок не находится в границах лесных участков
Условные номера образуемых земельных участков, кадастровые номера или иные ранее присвоенные государственные учетные номера существующих земельных участков, в отношении которых предполагаются их резервирование и (или) изъятие для государственных или муниципальных нужд, их адреса или описание местоположения, перечень и адреса расположенных на таких земельных участках объектов недвижимого имущества (при наличии сведений о них в Едином государственном реестре недвижимости) резервирование и (или) изъятие для государственных или муниципальных нужд земельных участков не предусматривается Перечень кадастровых номеров существующих земельных участков, на которых линейный объект может быть размещен на условиях сервитута, публичного сервитута, их адреса или описание местоположения, перечень и адреса расположенных на таких земельных участках объектов недвижимого имущества (при наличии сведений о них в Едином государственном реестре недвижимости)	-
Сведения об отнесении образуемого земельного участка к определенной категории земель (в том числе в случае, если земельный участок в связи с размещением линейного объекта подлежит отнесению к определенной категории земель в силу закона без необходимости принятия решения о переводе земельного участка из состава земель этой категории в другую) или сведения о необходимости перевода земельного участка из состава земель одной категории в другую	земли населенных пунктов
Условный номер образуемого земельного участка	23:39: 1002006:4:3У378
Номера характерных точек образуемых земельных участков	730,729,728,731

Инв. № подл.	Подп. и дата	Взаи. инв. №	

Изм.	Кол.уч	Лист	№док.	Подп.	Дата

20-01-П/БП-28-ПМТ-ПЗ

Лист

386

ков	
Кадастровый номер земельных участков, из которых образуются земельные участки	23:39: 1002006:4
Площадь образуемого земельного участка кв.м.	686 кв.м.
Способы образования образуемых земельных участков	образование путём раздела исходного земельного участка
Сведения об отнесении (не отнесении) образуемых земельных участков к территории общего пользования	образуемый земельный участок не относится к территории общего пользования
Целевое назначение лесов, вид (виды) разрешенного использования лесного участка, количественные и качественные характеристики лесного участка, сведения о нахождении лесного участка в границах особо защитных участков лесов (в случае, если подготовка проекта межевания территории осуществляется в целях определения местоположения границ образуемых и (или) изменяемых лесных участков)	образуемый земельный участок не находится в границах лесных участков
Условные номера образуемых земельных участков, кадастровые номера или иные ранее присвоенные государственные учетные номера существующих земельных участков, в отношении которых предполагаются их резервирование и (или) изъятие для государственных или муниципальных нужд, их адреса или описание местоположения, перечень и адреса расположенных на таких земельных участках объектов недвижимого имущества (при наличии сведений о них в Едином государственном реестре недвижимости) резервирование и (или) изъятие для государственных или муниципальных нужд земельных участков не предусматривается Перечень кадастровых номеров существующих земельных участков, на которых линейный объект может быть размещен на условиях сервитута, публичного сервитута, их адреса или описание местоположения, перечень и адреса расположенных на таких земельных участках объектов недвижимого имущества (при наличии сведений о них в Едином государственном реестре недвижимости)	-
Сведения об отнесении образуемого земельного участка к определенной категории земель (в том числе в случае, если земельный участок в связи с размещением линейного объекта подлежит отнесению к определенной категории земель в силу закона без необходимости принятия решения о переводе земельного участка из состава земель этой категории в другую) или сведения о необходимости перевода земельного участка из состава земель одной категории в другую	земли населенных пунктов
Условный номер образуемого земельного участка	23:39: 1002006:4:3У379
Номера характерных точек образуемых земельных участков	731,728,727,732

Инв. № подл.	Подп. и дата	Взаи. инв. №							Лист
									387
Изм.	Кол.уч	Лист	№док.	Подп.	Дата	20-01-П/БП-28-ПМТ-ПЗ			

Кадастровый номер земельных участков, из которых образуются земельные участки	23:39: 1002006:4
Площадь образуемого земельного участка кв.м.	686 кв.м.
Способы образования образуемых земельных участков	образование путём раздела исходного земельного участка
Сведения об отнесении (не отнесении) образуемых земельных участков к территории общего пользования	образуемый земельный участок не относится к территории общего пользования
Целевое назначение лесов, вид (виды) разрешенного использования лесного участка, количественные и качественные характеристики лесного участка, сведения о нахождении лесного участка в границах особо защитных участков лесов (в случае, если подготовка проекта межевания территории осуществляется в целях определения местоположения границ образуемых и (или) изменяемых лесных участков)	образуемый земельный участок не находится в границах лесных участков
Условные номера образуемых земельных участков, кадастровые номера или иные ранее присвоенные государственные учетные номера существующих земельных участков, в отношении которых предполагаются их резервирование и (или) изъятие для государственных или муниципальных нужд, их адреса или описание местоположения, перечень и адреса расположенных на таких земельных участках объектов недвижимого имущества (при наличии сведений о них в Едином государственном реестре недвижимости) резервирование и (или) изъятие для государственных или муниципальных нужд земельных участков не предусматривается Перечень кадастровых номеров существующих земельных участков, на которых линейный объект может быть размещен на условиях сервитута, публичного сервитута, их адреса или описание местоположения, перечень и адреса расположенных на таких земельных участках объектов недвижимого имущества (при наличии сведений о них в Едином государственном реестре недвижимости)	-
Сведения об отнесении образуемого земельного участка к определенной категории земель (в том числе в случае, если земельный участок в связи с размещением линейного объекта подлежит отнесению к определенной категории земель в силу закона без необходимости принятия решения о переводе земельного участка из состава земель этой категории в другую) или сведения о необходимости перевода земельного участка из состава земель одной категории в другую	земли населенных пунктов
Условный номер образуемого земельного участка	23:39: 1002006:4:ЗУ380
Номера характерных точек образуемых земельных участков	733,734,765,766
Кадастровый номер земельных участков, из которых обра-	23:39: 1002006:4

Инв. № подл.	Подп. и дата	Взаи. инв. №

Изм.	Кол.уч	Лист	№док.	Подп.	Дата

20-01-П/БП-28-ПМТ-ПЗ

Лист

388

зуются земельные участки	
Площадь образуемого земельного участка кв.м.	726 кв.м.
Способы образования образуемых земельных участков	образование путём раздела исходного земельного участка
Сведения об отнесении (не отнесении) образуемых земельных участков к территории общего пользования	образуемый земельный участок не относится к территории общего пользования
Целевое назначение лесов, вид (виды) разрешенного использования лесного участка, количественные и качественные характеристики лесного участка, сведения о нахождении лесного участка в границах особо защитных участков лесов (в случае, если подготовка проекта межевания территории осуществляется в целях определения местоположения границ образуемых и (или) изменяемых лесных участков)	образуемый земельный участок не находится в границах лесных участков
Условные номера образуемых земельных участков, кадастровые номера или иные ранее присвоенные государственные учетные номера существующих земельных участков, в отношении которых предполагаются их резервирование и (или) изъятие для государственных или муниципальных нужд, их адреса или описание местоположения, перечень и адреса расположенных на таких земельных участках объектов недвижимого имущества (при наличии сведений о них в Едином государственном реестре недвижимости) резервирование и (или) изъятие для государственных или муниципальных нужд земельных участков не предусматривается Перечень кадастровых номеров существующих земельных участков, на которых линейный объект может быть размещен на условиях сервитута, публичного сервитута, их адреса или описание местоположения, перечень и адреса расположенных на таких земельных участках объектов недвижимого имущества (при наличии сведений о них в Едином государственном реестре недвижимости)	-
Сведения об отнесении образуемого земельного участка к определенной категории земель (в том числе в случае, если земельный участок в связи с размещением линейного объекта подлежит отнесению к определенной категории земель в силу закона без необходимости принятия решения о переводе земельного участка из состава земель этой категории в другую) или сведения о необходимости перевода земельного участка из состава земель одной категории в другую	земли населенных пунктов
Условный номер образуемого земельного участка	23:39: 1002006:4:3У381
Номера характерных точек образуемых земельных участков	734,735,763,764,765
Кадастровый номер земельных участков, из которых образуются земельные участки	23:39: 1002006:4

Инв. № подл.	Подп. и дата	Взаи. инв. №

Изм.	Кол.уч	Лист	№док.	Подп.	Дата

20-01-П/БП-28-ПМТ-ПЗ

Лист

389

Площадь образуемого земельного участка кв.м.	726 кв.м.
Способы образования образуемых земельных участков	образование путём раздела исходного земельного участка
Сведения об отнесении (не отнесении) образуемых земельных участков к территории общего пользования	образуемый земельный участок не относится к территории общего пользования
Целевое назначение лесов, вид (виды) разрешенного использования лесного участка, количественные и качественные характеристики лесного участка, сведения о нахождении лесного участка в границах особо защитных участков лесов (в случае, если подготовка проекта межевания территории осуществляется в целях определения местоположения границ образуемых и (или) изменяемых лесных участков)	образуемый земельный участок не находится в границах лесных участков
Условные номера образуемых земельных участков, кадастровые номера или иные ранее присвоенные государственные учетные номера существующих земельных участков, в отношении которых предполагаются их резервирование и (или) изъятие для государственных или муниципальных нужд, их адреса или описание местоположения, перечень и адреса расположенных на таких земельных участках объектов недвижимого имущества (при наличии сведений о них в Едином государственном реестре недвижимости) резервирование и (или) изъятие для государственных или муниципальных нужд земельных участков не предусматривается Перечень кадастровых номеров существующих земельных участков, на которых линейный объект может быть размещен на условиях сервитута, публичного сервитута, их адреса или описание местоположения, перечень и адреса расположенных на таких земельных участках объектов недвижимого имущества (при наличии сведений о них в Едином государственном реестре недвижимости)	-
Сведения об отнесении образуемого земельного участка к определенной категории земель (в том числе в случае, если земельный участок в связи с размещением линейного объекта подлежит отнесению к определенной категории земель в силу закона без необходимости принятия решения о переводе земельного участка из состава земель этой категории в другую) или сведения о необходимости перевода земельного участка из состава земель одной категории в другую	земли населенных пунктов
Условный номер образуемого земельного участка	23:39: 1002006:4:3У382
Номера характерных точек образуемых земельных участков	735,736,758,759,763
Кадастровый номер земельных участков, из которых образуются земельные участки	23:39: 1002006:4
Площадь образуемого земельного участка кв.м.	726 кв.м.

Инв. № подл.	Подп. и дата	Взаи. инв. №	

Изм.	Кол.уч	Лист	№док.	Подп.	Дата

20-01-П/БП-28-ПМТ-ПЗ

Лист

390

Способы образования образуемых земельных участков	образование путём раздела исходного земельного участка
Сведения об отнесении (не отнесении) образуемых земельных участков к территории общего пользования	образуемый земельный участок не относится к территории общего пользования
Целевое назначение лесов, вид (виды) разрешенного использования лесного участка, количественные и качественные характеристики лесного участка, сведения о нахождении лесного участка в границах особо защитных участков лесов (в случае, если подготовка проекта межевания территории осуществляется в целях определения местоположения границ образуемых и (или) изменяемых лесных участков)	образуемый земельный участок не находится в границах лесных участков
Условные номера образуемых земельных участков, кадастровые номера или иные ранее присвоенные государственные учетные номера существующих земельных участков, в отношении которых предполагаются их резервирование и (или) изъятие для государственных или муниципальных нужд, их адреса или описание местоположения, перечень и адреса расположенных на таких земельных участках объектов недвижимого имущества (при наличии сведений о них в Едином государственном реестре недвижимости) резервирование и (или) изъятие для государственных или муниципальных нужд земельных участков не предусматривается Перечень кадастровых номеров существующих земельных участков, на которых линейный объект может быть размещен на условиях сервитута, публичного сервитута, их адреса или описание местоположения, перечень и адреса расположенных на таких земельных участках объектов недвижимого имущества (при наличии сведений о них в Едином государственном реестре недвижимости)	-
Сведения об отнесении образуемого земельного участка к определенной категории земель (в том числе в случае, если земельный участок в связи с размещением линейного объекта подлежит отнесению к определенной категории земель в силу закона без необходимости принятия решения о переводе земельного участка из состава земель этой категории в другую) или сведения о необходимости перевода земельного участка из состава земель одной категории в другую	земли населенных пунктов
Условный номер образуемого земельного участка	23:39: 1002006:4:3У383
Номера характерных точек образуемых земельных участков	736,737,754,757,758
Кадастровый номер земельных участков, из которых образуются земельные участки	23:39: 1002006:4
Площадь образуемого земельного участка кв.м.	726 кв.м.
Способы образования образуемых земельных участков	образование путём раздела исходно-

Инв. № подл.	Подп. и дата	Взаи. инв. №	

Изм.	Кол.уч	Лист	№док.	Подп.	Дата

20-01-П/БП-28-ПМТ-ПЗ

Лист

391

	го земельного участка
Сведения об отнесении (не отнесении) образуемых земельных участков к территории общего пользования	образуемый земельный участок не относится к территории общего пользования
Целевое назначение лесов, вид (виды) разрешенного использования лесного участка, количественные и качественные характеристики лесного участка, сведения о нахождении лесного участка в границах особо защитных участков лесов (в случае, если подготовка проекта межевания территории осуществляется в целях определения местоположения границ образуемых и (или) изменяемых лесных участков)	образуемый земельный участок не находится в границах лесных участков
Условные номера образуемых земельных участков, кадастровые номера или иные ранее присвоенные государственные учетные номера существующих земельных участков, в отношении которых предполагаются их резервирование и (или) изъятие для государственных или муниципальных нужд, их адреса или описание местоположения, перечень и адреса расположенных на таких земельных участках объектов недвижимого имущества (при наличии сведений о них в Едином государственном реестре недвижимости) резервирование и (или) изъятие для государственных или муниципальных нужд земельных участков не предусматривается Перечень кадастровых номеров существующих земельных участков, на которых линейный объект может быть размещен на условиях сервитута, публичного сервитута, их адреса или описание местоположения, перечень и адреса расположенных на таких земельных участках объектов недвижимого имущества (при наличии сведений о них в Едином государственном реестре недвижимости)	-
Сведения об отнесении образуемого земельного участка к определенной категории земель (в том числе в случае, если земельный участок в связи с размещением линейного объекта подлежит отнесению к определенной категории земель в силу закона без необходимости принятия решения о переводе земельного участка из состава земель этой категории в другую) или сведения о необходимости перевода земельного участка из состава земель одной категории в другую	земли населенных пунктов
Условный номер образуемого земельного участка	23:39: 1002006:4:3У384
Номера характерных точек образуемых земельных участков	737,738,751,752,753,754
Кадастровый номер земельных участков, из которых образуются земельные участки	23:39: 1002006:4
Площадь образуемого земельного участка кв.м.	726 кв.м.
Способы образования образуемых земельных участков	образование путём раздела исходного земельного участка

Инв. № подл.	Подп. и дата	Взаи. инв. №

Изм.	Кол.уч	Лист	№док.	Подп.	Дата

20-01-П/БП-28-ПМТ-ПЗ

Лист

392

Сведения об отнесении (не отнесении) образуемых земельных участков к территории общего пользования	образуемый земельный участок не относится к территории общего пользования
Целевое назначение лесов, вид (виды) разрешенного использования лесного участка, количественные и качественные характеристики лесного участка, сведения о нахождении лесного участка в границах особо защитных участков лесов (в случае, если подготовка проекта межевания территории осуществляется в целях определения местоположения границ образуемых и (или) изменяемых лесных участков)	образуемый земельный участок не находится в границах лесных участков
Условные номера образуемых земельных участков, кадастровые номера или иные ранее присвоенные государственные учетные номера существующих земельных участков, в отношении которых предполагаются их резервирование и (или) изъятие для государственных или муниципальных нужд, их адреса или описание местоположения, перечень и адреса расположенных на таких земельных участках объектов недвижимого имущества (при наличии сведений о них в Едином государственном реестре недвижимости) резервирование и (или) изъятие для государственных или муниципальных нужд земельных участков не предусматривается Перечень кадастровых номеров существующих земельных участков, на которых линейный объект может быть размещен на условиях сервитута, публичного сервитута, их адреса или описание местоположения, перечень и адреса расположенных на таких земельных участках объектов недвижимого имущества (при наличии сведений о них в Едином государственном реестре недвижимости)	-
Сведения об отнесении образуемого земельного участка к определенной категории земель (в том числе в случае, если земельный участок в связи с размещением линейного объекта подлежит отнесению к определенной категории земель в силу закона без необходимости принятия решения о переводе земельного участка из состава земель этой категории в другую) или сведения о необходимости перевода земельного участка из состава земель одной категории в другую	земли населенных пунктов
Условный номер образуемого земельного участка	23:39: 1002006:4:3У385
Номера характерных точек образуемых земельных участков	738,739,746,747,748,751
Кадастровый номер земельных участков, из которых образуются земельные участки	23:39: 1002006:4
Площадь образуемого земельного участка кв.м.	726 кв.м.
Способы образования образуемых земельных участков	образование путём раздела исходного земельного участка
Сведения об отнесении (не отнесении) образуемых земель-	образуемый земельный участок не

Инв. № подл.	Подп. и дата	Взаи. инв. №	

Изм.	Кол.уч	Лист	№док.	Подп.	Дата

20-01-П/БП-28-ПМТ-ПЗ

Лист

393

ных участков к территории общего пользования	относится к территории общего пользования
Целевое назначение лесов, вид (виды) разрешенного использования лесного участка, количественные и качественные характеристики лесного участка, сведения о нахождении лесного участка в границах особо защитных участков лесов (в случае, если подготовка проекта межевания территории осуществляется в целях определения местоположения границ образуемых и (или) изменяемых лесных участков)	образуемый земельный участок не находится в границах лесных участков
Условные номера образуемых земельных участков, кадастровые номера или иные ранее присвоенные государственные учетные номера существующих земельных участков, в отношении которых предполагаются их резервирование и (или) изъятие для государственных или муниципальных нужд, их адреса или описание местоположения, перечень и адреса расположенных на таких земельных участках объектов недвижимого имущества (при наличии сведений о них в Едином государственном реестре недвижимости) резервирование и (или) изъятие для государственных или муниципальных нужд земельных участков не предусматривается Перечень кадастровых номеров существующих земельных участков, на которых линейный объект может быть размещен на условиях сервитута, публичного сервитута, их адреса или описание местоположения, перечень и адреса расположенных на таких земельных участках объектов недвижимого имущества (при наличии сведений о них в Едином государственном реестре недвижимости)	-
Сведения об отнесении образуемого земельного участка к определенной категории земель (в том числе в случае, если земельный участок в связи с размещением линейного объекта подлежит отнесению к определенной категории земель в силу закона без необходимости принятия решения о переводе земельного участка из состава земель этой категории в другую) или сведения о необходимости перевода земельного участка из состава земель одной категории в другую	земли населенных пунктов
Условный номер образуемого земельного участка	23:39: 1002006:4:3У386
Номера характерных точек образуемых земельных участков	739,740,741,746
Кадастровый номер земельных участков, из которых образуются земельные участки	23:39: 1002006:4
Площадь образуемого земельного участка кв.м.	726 кв.м.
Способы образования образуемых земельных участков	образование путём раздела исходного земельного участка
Сведения об отнесении (не отнесении) образуемых земельных участков к территории общего пользования	образуемый земельный участок не относится к территории общего

Инв. № подл.	Подп. и дата	Взаи. инв. №	

Изм.	Кол.уч	Лист	№док.	Подп.	Дата
------	--------	------	-------	-------	------

20-01-П/БП-28-ПМТ-ПЗ

Лист

394

	пользования
Целевое назначение лесов, вид (виды) разрешенного использования лесного участка, количественные и качественные характеристики лесного участка, сведения о нахождении лесного участка в границах особо защитных участков лесов (в случае, если подготовка проекта межевания территории осуществляется в целях определения местоположения границ образуемых и (или) изменяемых лесных участков)	образуемый земельный участок не находится в границах лесных участков
Условные номера образуемых земельных участков, кадастровые номера или иные ранее присвоенные государственные учетные номера существующих земельных участков, в отношении которых предполагаются их резервирование и (или) изъятие для государственных или муниципальных нужд, их адреса или описание местоположения, перечень и адреса расположенных на таких земельных участках объектов недвижимого имущества (при наличии сведений о них в Едином государственном реестре недвижимости) резервирование и (или) изъятие для государственных или муниципальных нужд земельных участков не предусматривается Перечень кадастровых номеров существующих земельных участков, на которых линейный объект может быть размещен на условиях сервитута, публичного сервитута, их адреса или описание местоположения, перечень и адреса расположенных на таких земельных участках объектов недвижимого имущества (при наличии сведений о них в Едином государственном реестре недвижимости)	-
Сведения об отнесении образуемого земельного участка к определенной категории земель (в том числе в случае, если земельный участок в связи с размещением линейного объекта подлежит отнесению к определенной категории земель в силу закона без необходимости принятия решения о переводе земельного участка из состава земель этой категории в другую) или сведения о необходимости перевода земельного участка из состава земель одной категории в другую	земли населенных пунктов
Условный номер образуемого земельного участка	23:39: 1002006:5:3У387
Номера характерных точек образуемых земельных участков	747,746,741,742,745
Кадастровый номер земельных участков, из которых образуются земельные участки	23:39:1002006:5
Площадь образуемого земельного участка кв.м.	818 кв.м.
Способы образования образуемых земельных участков	образование путём раздела исходного земельного участка
Сведения об отнесении (не отнесении) образуемых земельных участков к территории общего пользования	образуемый земельный участок не относится к территории общего пользования

Инва. № подл.	Подп. и дата	Взаи. инв. №	

Изм.	Кол.уч	Лист	№док.	Подп.	Дата

20-01-П/БП-28-ПМТ-ПЗ

Лист

395

Целевое назначение лесов, вид (виды) разрешенного использования лесного участка, количественные и качественные характеристики лесного участка, сведения о нахождении лесного участка в границах особо защитных участков лесов (в случае, если подготовка проекта межевания территории осуществляется в целях определения местоположения границ образуемых и (или) изменяемых лесных участков)	образуемый земельный участок не находится в границах лесных участков
Условные номера образуемых земельных участков, кадастровые номера или иные ранее присвоенные государственные учетные номера существующих земельных участков, в отношении которых предполагаются их резервирование и (или) изъятие для государственных или муниципальных нужд, их адреса или описание местоположения, перечень и адреса расположенных на таких земельных участках объектов недвижимого имущества (при наличии сведений о них в Едином государственном реестре недвижимости) резервирование и (или) изъятие для государственных или муниципальных нужд земельных участков не предусматривается Перечень кадастровых номеров существующих земельных участков, на которых линейный объект может быть размещен на условиях сервитута, публичного сервитута, их адреса или описание местоположения, перечень и адреса расположенных на таких земельных участках объектов недвижимого имущества (при наличии сведений о них в Едином государственном реестре недвижимости)	-
Сведения об отнесении образуемого земельного участка к определенной категории земель (в том числе в случае, если земельный участок в связи с размещением линейного объекта подлежит отнесению к определенной категории земель в силу закона без необходимости принятия решения о переводе земельного участка из состава земель этой категории в другую) или сведения о необходимости перевода земельного участка из состава земель одной категории в другую	земли населенных пунктов
Условный номер образуемого земельного участка	23:39: 1002006:5:3У388
Номера характерных точек образуемых земельных участков	745,742,743,744
Кадастровый номер земельных участков, из которых образуются земельные участки	23:39: 1002006:5
Площадь образуемого земельного участка кв.м.	820 кв.м.
Способы образования образуемых земельных участков	образование путём раздела исходного земельного участка
Сведения об отнесении (не отнесении) образуемых земельных участков к территории общего пользования	образуемый земельный участок не относится к территории общего пользования
Целевое назначение лесов, вид (виды) разрешенного ис-	образуемый земельный участок не

Инв. № подл.	Подп. и дата	Взаи. инв. №

Изм.	Кол.уч	Лист	№док.	Подп.	Дата
------	--------	------	-------	-------	------

20-01-П/БП-28-ПМТ-ПЗ

пользования лесного участка, количественные и качественные характеристики лесного участка, сведения о нахождении лесного участка в границах особо защитных участков лесов (в случае, если подготовка проекта межевания территории осуществляется в целях определения местоположения границ образуемых и (или) изменяемых лесных участков)	находится в границах лесных участков
Условные номера образуемых земельных участков, кадастровые номера или иные ранее присвоенные государственные учетные номера существующих земельных участков, в отношении которых предполагаются их резервирование и (или) изъятие для государственных или муниципальных нужд, их адреса или описание местоположения, перечень и адреса расположенных на таких земельных участках объектов недвижимого имущества (при наличии сведений о них в Едином государственном реестре недвижимости) резервирование и (или) изъятие для государственных или муниципальных нужд земельных участков не предусматривается Перечень кадастровых номеров существующих земельных участков, на которых линейный объект может быть размещен на условиях сервитута, публичного сервитута, их адреса или описание местоположения, перечень и адреса расположенных на таких земельных участках объектов недвижимого имущества (при наличии сведений о них в Едином государственном реестре недвижимости)	-
Сведения об отнесении образуемого земельного участка к определенной категории земель (в том числе в случае, если земельный участок в связи с размещением линейного объекта подлежит отнесению к определенной категории земель в силу закона без необходимости принятия решения о переводе земельного участка из состава земель этой категории в другую) или сведения о необходимости перевода земельного участка из состава земель одной категории в другую	земли населенных пунктов
Условный номер образуемого земельного участка	23:39: 1002006:5:3У389
Номера характерных точек образуемых земельных участков	748,747,745,744,749
Кадастровый номер земельных участков, из которых образуются земельные участки	23:39: 1002006:5
Площадь образуемого земельного участка кв.м.	818 кв.м.
Способы образования образуемых земельных участков	образование путём раздела исходного земельного участка
Сведения об отнесении (не отнесении) образуемых земельных участков к территории общего пользования	образуемый земельный участок не относится к территории общего пользования
Целевое назначение лесов, вид (виды) разрешенного использования лесного участка, количественные и качественные характеристики лесного участка, сведения о нахождении лесного участка в границах особо защитных участков лесов (в случае, если подготовка проекта межевания территории осуществляется в целях определения местоположения границ образуемых и (или) изменяемых лесных участков)	образуемый земельный участок не находится в границах лесных участков

Инв. № подл.	Подп. и дата	Взаи. инв. №	

Изм.	Кол.уч	Лист	№док.	Подп.	Дата

20-01-П/БП-28-ПМТ-ПЗ

Лист

397

венные характеристики лесного участка, сведения о нахождении лесного участка в границах особо защитных участков лесов (в случае, если подготовка проекта межевания территории осуществляется в целях определения местоположения границ образуемых и (или) изменяемых лесных участков)	ков
Условные номера образуемых земельных участков, кадастровые номера или иные ранее присвоенные государственные учетные номера существующих земельных участков, в отношении которых предполагаются их резервирование и (или) изъятие для государственных или муниципальных нужд, их адреса или описание местоположения, перечень и адреса расположенных на таких земельных участках объектов недвижимого имущества (при наличии сведений о них в Едином государственном реестре недвижимости) резервирование и (или) изъятие для государственных или муниципальных нужд земельных участков не предусматривается Перечень кадастровых номеров существующих земельных участков, на которых линейный объект может быть размещен на условиях сервитута, публичного сервитута, их адреса или описание местоположения, перечень и адреса расположенных на таких земельных участках объектов недвижимого имущества (при наличии сведений о них в Едином государственном реестре недвижимости)	-
Сведения об отнесении образуемого земельного участка к определенной категории земель (в том числе в случае, если земельный участок в связи с размещением линейного объекта подлежит отнесению к определенной категории земель в силу закона без необходимости принятия решения о переводе земельного участка из состава земель этой категории в другую) или сведения о необходимости перевода земельного участка из состава земель одной категории в другую	земли населенных пунктов
Условный номер образуемого земельного участка	23:39: 1002006:5:3У390
Номера характерных точек образуемых земельных участков	752,751,748,749,750
Кадастровый номер земельных участков, из которых образуются земельные участки	23:39:1002006:5
Площадь образуемого земельного участка кв.м.	818 кв.м.
Способы образования образуемых земельных участков	образование путём раздела исходного земельного участка
Сведения об отнесении (не отнесении) образуемых земельных участков к территории общего пользования	образуемый земельный участок не относится к территории общего пользования
Целевое назначение лесов, вид (виды) разрешенного использования лесного участка, количественные и качественные характеристики лесного участка, сведения о нахо-	образуемый земельный участок не находится в границах лесных участков

Инва. № подл.	Подп. и дата	Взаи. инв. №	

Изм.	Кол.уч	Лист	№док.	Подп.	Дата
------	--------	------	-------	-------	------

20-01-П/БП-28-ПМТ-ПЗ

Лист

398

ждении лесного участка в границах особо защитных участков лесов (в случае, если подготовка проекта межевания территории осуществляется в целях определения местоположения границ образуемых и (или) изменяемых лесных участков)	
Условные номера образуемых земельных участков, кадастровые номера или иные ранее присвоенные государственные учетные номера существующих земельных участков, в отношении которых предполагаются их резервирование и (или) изъятие для государственных или муниципальных нужд, их адреса или описание местоположения, перечень и адреса расположенных на таких земельных участках объектов недвижимого имущества (при наличии сведений о них в Едином государственном реестре недвижимости) резервирование и (или) изъятие для государственных или муниципальных нужд земельных участков не предусматривается Перечень кадастровых номеров существующих земельных участков, на которых линейный объект может быть размещен на условиях сервитута, публичного сервитута, их адреса или описание местоположения, перечень и адреса расположенных на таких земельных участках объектов недвижимого имущества (при наличии сведений о них в Едином государственном реестре недвижимости)	-
Сведения об отнесении образуемого земельного участка к определенной категории земель (в том числе в случае, если земельный участок в связи с размещением линейного объекта подлежит отнесению к определенной категории земель в силу закона без необходимости принятия решения о переводе земельного участка из состава земель этой категории в другую) или сведения о необходимости перевода земельного участка из состава земель одной категории в другую	земли населенных пунктов
Условный номер образуемого земельного участка	23:39: 1002006:5:3У391
Номера характерных точек образуемых земельных участков	753,752,750,755
Кадастровый номер земельных участков, из которых образуются земельные участки	23:39:1002006:5
Площадь образуемого земельного участка кв.м.	819 кв.м.
Способы образования образуемых земельных участков	образование путём раздела исходного земельного участка
Сведения об отнесении (не отнесении) образуемых земельных участков к территории общего пользования	образуемый земельный участок не относится к территории общего пользования
Целевое назначение лесов, вид (виды) разрешенного использования лесного участка, количественные и качественные характеристики лесного участка, сведения о нахождении лесного участка в границах особо защитных участ-	образуемый земельный участок не находится в границах лесных участков

Инва. № подл.	Подп. и дата	Взаи. инв. №

Изм.	Кол.уч	Лист	№док.	Подп.	Дата

20-01-П/БП-28-ПМТ-ПЗ

Лист

399

ков лесов (в случае, если подготовка проекта межевания территории осуществляется в целях определения местоположения границ образуемых и (или) изменяемых лесных участков)	
Условные номера образуемых земельных участков, кадастровые номера или иные ранее присвоенные государственные учетные номера существующих земельных участков, в отношении которых предполагаются их резервирование и (или) изъятие для государственных или муниципальных нужд, их адреса или описание местоположения, перечень и адреса расположенных на таких земельных участках объектов недвижимого имущества (при наличии сведений о них в Едином государственном реестре недвижимости) резервирование и (или) изъятие для государственных или муниципальных нужд земельных участков не предусматривается Перечень кадастровых номеров существующих земельных участков, на которых линейный объект может быть размещен на условиях сервитута, публичного сервитута, их адреса или описание местоположения, перечень и адреса расположенных на таких земельных участках объектов недвижимого имущества (при наличии сведений о них в Едином государственном реестре недвижимости)	-
Сведения об отнесении образуемого земельного участка к определенной категории земель (в том числе в случае, если земельный участок в связи с размещением линейного объекта подлежит отнесению к определенной категории земель в силу закона без необходимости принятия решения о переводе земельного участка из состава земель этой категории в другую) или сведения о необходимости перевода земельного участка из состава земель одной категории в другую	земли населенных пунктов
Условный номер образуемого земельного участка	23:39: 1002006:5:3У392
Номера характерных точек образуемых земельных участков	757,754,753,755,756
Кадастровый номер земельных участков, из которых образуются земельные участки	23:39: 1002006:5
Площадь образуемого земельного участка кв.м.	818 кв.м.
Способы образования образуемых земельных участков	образование путём раздела исходного земельного участка
Сведения об отнесении (не отнесении) образуемых земельных участков к территории общего пользования	образуемый земельный участок не относится к территории общего пользования
Целевое назначение лесов, вид (виды) разрешенного использования лесного участка, количественные и качественные характеристики лесного участка, сведения о нахождении лесного участка в границах особо защитных участков лесов (в случае, если подготовка проекта межевания	образуемый земельный участок не находится в границах лесных участков

Инв. № подл.	Подп. и дата	Взаи. инв. №

Изм.	Кол.уч	Лист	№док.	Подп.	Дата

20-01-П/БП-28-ПМТ-ПЗ

территории осуществляется в целях определения местоположения границ образуемых и (или) изменяемых лесных участков)	
Условные номера образуемых земельных участков, кадастровые номера или иные ранее присвоенные государственные учетные номера существующих земельных участков, в отношении которых предполагаются их резервирование и (или) изъятие для государственных или муниципальных нужд, их адреса или описание местоположения, перечень и адреса расположенных на таких земельных участках объектов недвижимого имущества (при наличии сведений о них в Едином государственном реестре недвижимости) резервирование и (или) изъятие для государственных или муниципальных нужд земельных участков не предусматривается Перечень кадастровых номеров существующих земельных участков, на которых линейный объект может быть размещен на условиях сервитута, публичного сервитута, их адреса или описание местоположения, перечень и адреса расположенных на таких земельных участках объектов недвижимого имущества (при наличии сведений о них в Едином государственном реестре недвижимости)	-
Сведения об отнесении образуемого земельного участка к определенной категории земель (в том числе в случае, если земельный участок в связи с размещением линейного объекта подлежит отнесению к определенной категории земель в силу закона без необходимости принятия решения о переводе земельного участка из состава земель этой категории в другую) или сведения о необходимости перевода земельного участка из состава земель одной категории в другую	земли населенных пунктов
Условный номер образуемого земельного участка	23:39: 1002006:5:3У393
Номера характерных точек образуемых земельных участков	759,758,757,756,760
Кадастровый номер земельных участков, из которых образуются земельные участки	23:39: 1002006:5
Площадь образуемого земельного участка кв.м.	819 кв.м.
Способы образования образуемых земельных участков	образование путём раздела исходного земельного участка
Сведения об отнесении (не отнесении) образуемых земельных участков к территории общего пользования	образуемый земельный участок не относится к территории общего пользования
Целевое назначение лесов, вид (виды) разрешенного использования лесного участка, количественные и качественные характеристики лесного участка, сведения о нахождении лесного участка в границах особо защитных участков лесов (в случае, если подготовка проекта межевания территории осуществляется в целях определения местоположения границ образуемых и (или) изменяемых лесных участков)	образуемый земельный участок не находится в границах лесных участков

Инв. № подл.	Подп. и дата	Взаи. инв. №	

Изм.	Кол.уч	Лист	№док.	Подп.	Дата

20-01-П/БП-28-ПМТ-ПЗ

Лист

401

ложения границ образуемых и (или) изменяемых лесных участков)	
Условные номера образуемых земельных участков, кадастровые номера или иные ранее присвоенные государственные учетные номера существующих земельных участков, в отношении которых предполагаются их резервирование и (или) изъятие для государственных или муниципальных нужд, их адреса или описание местоположения, перечень и адреса расположенных на таких земельных участках объектов недвижимого имущества (при наличии сведений о них в Едином государственном реестре недвижимости) резервирование и (или) изъятие для государственных или муниципальных нужд земельных участков не предусматривается Перечень кадастровых номеров существующих земельных участков, на которых линейный объект может быть размещен на условиях сервитута, публичного сервитута, их адреса или описание местоположения, перечень и адреса расположенных на таких земельных участках объектов недвижимого имущества (при наличии сведений о них в Едином государственном реестре недвижимости)	-
Сведения об отнесении образуемого земельного участка к определенной категории земель (в том числе в случае, если земельный участок в связи с размещением линейного объекта подлежит отнесению к определенной категории земель в силу закона без необходимости принятия решения о переводе земельного участка из состава земель этой категории в другую) или сведения о необходимости перевода земельного участка из состава земель одной категории в другую	земли населенных пунктов
Условный номер образуемого земельного участка	23:39: 1002006:5:3У394
Номера характерных точек образуемых земельных участков	764,763,759,760,761,762
Кадастровый номер земельных участков, из которых образуются земельные участки	23:39: 1002006:5
Площадь образуемого земельного участка кв.м.	819 кв.м.
Способы образования образуемых земельных участков	образование путём раздела исходного земельного участка
Сведения об отнесении (не отнесении) образуемых земельных участков к территории общего пользования	образуемый земельный участок не относится к территории общего пользования
Целевое назначение лесов, вид (виды) разрешенного использования лесного участка, количественные и качественные характеристики лесного участка, сведения о нахождении лесного участка в границах особо защитных участков лесов (в случае, если подготовка проекта межевания территории осуществляется в целях определения местоположения границ образуемых и (или) изменяемых лесных	образуемый земельный участок не находится в границах лесных участков

Инв. № подл.	Подп. и дата	Взаи. инв. №

Изм.	Кол.уч	Лист	№док.	Подп.	Дата

20-01-П/БП-28-ПМТ-ПЗ

участков)	
Условные номера образуемых земельных участков, кадастровые номера или иные ранее присвоенные государственные учетные номера существующих земельных участков, в отношении которых предполагаются их резервирование и (или) изъятие для государственных или муниципальных нужд, их адреса или описание местоположения, перечень и адреса расположенных на таких земельных участках объектов недвижимого имущества (при наличии сведений о них в Едином государственном реестре недвижимости) резервирование и (или) изъятие для государственных или муниципальных нужд земельных участков не предусматривается Перечень кадастровых номеров существующих земельных участков, на которых линейный объект может быть размещен на условиях сервитута, публичного сервитута, их адреса или описание местоположения, перечень и адреса расположенных на таких земельных участках объектов недвижимого имущества (при наличии сведений о них в Едином государственном реестре недвижимости)	-
Сведения об отнесении образуемого земельного участка к определенной категории земель (в том числе в случае, если земельный участок в связи с размещением линейного объекта подлежит отнесению к определенной категории земель в силу закона без необходимости принятия решения о переводе земельного участка из состава земель этой категории в другую) или сведения о необходимости перевода земельного участка из состава земель одной категории в другую	земли населенных пунктов
Условный номер образуемого земельного участка	23:39: 1002006:5:3У395
Номера характерных точек образуемых земельных участков	766,765,764,762,767
Кадастровый номер земельных участков, из которых образуются земельные участки	23:39: 1002006:5
Площадь образуемого земельного участка кв.м.	818 кв.м.
Способы образования образуемых земельных участков	образование путём раздела исходного земельного участка
Сведения об отнесении (не отнесении) образуемых земельных участков к территории общего пользования	образуемый земельный участок не относится к территории общего пользования
Целевое назначение лесов, вид (виды) разрешенного использования лесного участка, количественные и качественные характеристики лесного участка, сведения о нахождении лесного участка в границах особо защитных участков лесов (в случае, если подготовка проекта межевания территории осуществляется в целях определения местоположения границ образуемых и (или) изменяемых лесных участков)	образуемый земельный участок не находится в границах лесных участков

Инва. № подл.	Подп. и дата	Взаи. инв. №

Изм.	Кол.уч	Лист	№док.	Подп.	Дата

20-01-П/БП-28-ПМТ-ПЗ

<p>Условные номера образуемых земельных участков, кадастровые номера или иные ранее присвоенные государственные учетные номера существующих земельных участков, в отношении которых предполагаются их резервирование и (или) изъятие для государственных или муниципальных нужд, их адреса или описание местоположения, перечень и адреса расположенных на таких земельных участках объектов недвижимого имущества (при наличии сведений о них в Едином государственном реестре недвижимости) резервирование и (или) изъятие для государственных или муниципальных нужд земельных участков не предусматривается Перечень кадастровых номеров существующих земельных участков, на которых линейный объект может быть размещен на условиях сервитута, публичного сервитута, их адреса или описание местоположения, перечень и адреса расположенных на таких земельных участках объектов недвижимого имущества (при наличии сведений о них в Едином государственном реестре недвижимости)</p>	-
<p>Сведения об отнесении образуемого земельного участка к определенной категории земель (в том числе в случае, если земельный участок в связи с размещением линейного объекта подлежит отнесению к определенной категории земель в силу закона без необходимости принятия решения о переводе земельного участка из состава земель этой категории в другую) или сведения о необходимости перевода земельного участка из состава земель одной категории в другую</p>	земли населенных пунктов
<p>Условный номер образуемого земельного участка</p>	23:39: 1002006:5:3У396
<p>Номера характерных точек образуемых земельных участков</p>	767,762,761,768
<p>Кадастровый номер земельных участков, из которых образуются земельные участки</p>	23:39: 1002006:5
<p>Площадь образуемого земельного участка кв.м.</p>	819 кв.м.
<p>Способы образования образуемых земельных участков</p>	образование путём раздела исходного земельного участка
<p>Сведения об отнесении (не отнесении) образуемых земельных участков к территории общего пользования</p>	образуемый земельный участок не относится к территории общего пользования
<p>Целевое назначение лесов, вид (виды) разрешенного использования лесного участка, количественные и качественные характеристики лесного участка, сведения о нахождении лесного участка в границах особо защитных участков лесов (в случае, если подготовка проекта межевания территории осуществляется в целях определения местоположения границ образуемых и (или) изменяемых лесных участков)</p>	образуемый земельный участок не находится в границах лесных участков
<p>Условные номера образуемых земельных участков, кадаст-</p>	-

Индв. № подл.	Подп. и дата	Взаи. инв. №
---------------	--------------	--------------

Изм.	Кол.уч	Лист	№док.	Подп.	Дата	

20-01-П/БП-28-ПМТ-ПЗ

Лист

404

<p>ровые номера или иные ранее присвоенные государственные учетные номера существующих земельных участков, в отношении которых предполагаются их резервирование и (или) изъятие для государственных или муниципальных нужд, их адреса или описание местоположения, перечень и адреса расположенных на таких земельных участках объектов недвижимого имущества (при наличии сведений о них в Едином государственном реестре недвижимости) резервирование и (или) изъятие для государственных или муниципальных нужд земельных участков не предусматривается Перечень кадастровых номеров существующих земельных участков, на которых линейный объект может быть размещен на условиях сервитута, публичного сервитута, их адреса или описание местоположения, перечень и адреса расположенных на таких земельных участках объектов недвижимого имущества (при наличии сведений о них в Едином государственном реестре недвижимости)</p>	
<p>Сведения об отнесении образуемого земельного участка к определенной категории земель (в том числе в случае, если земельный участок в связи с размещением линейного объекта подлежит отнесению к определенной категории земель в силу закона без необходимости принятия решения о переводе земельного участка из состава земель этой категории в другую) или сведения о необходимости перевода земельного участка из состава земель одной категории в другую</p>	<p>земли населенных пунктов</p>
<p>Условный номер образуемого земельного участка</p>	<p>23:39:1002006:5:3У397</p>
<p>Номера характерных точек образуемых земельных участков</p>	<p>769-772</p>
<p>Кадастровый номер земельных участков, из которых образуются земельные участки</p>	<p>23:39:1002006:5</p>
<p>Площадь образуемого земельного участка кв.м. (контур 1)</p>	<p>813 кв.м.</p>
<p>Способы образования образуемых земельных участков</p>	<p>образование путём раздела исходного земельного участка</p>
<p>Сведения об отнесении (не отнесении) образуемых земельных участков к территории общего пользования</p>	<p>образуемый контур земельного участка не относится к территории общего пользования</p>
<p>Целевое назначение лесов, вид (виды) разрешенного использования лесного участка, количественные и качественные характеристики лесного участка, сведения о нахождении лесного участка в границах особо защитных участков лесов (в случае, если подготовка проекта межевания территории осуществляется в целях определения местоположения границ образуемых и (или) изменяемых лесных участков)</p>	<p>образуемый контур земельного участка не находится в границах лесных участков</p>
<p>Условные номера образуемых земельных участков, кадастровые номера или иные ранее присвоенные государствен-</p>	<p>-</p>

Изн. № подл.	Подп. и дата	Взаи. инв. №
--------------	--------------	--------------

Изм.	Кол.уч	Лист	№док.	Подп.	Дата
------	--------	------	-------	-------	------

20-01-П/БП-28-ПМТ-ПЗ

ные учетные номера существующих земельных участков, в отношении которых предполагаются их резервирование и (или) изъятие для государственных или муниципальных нужд, их адреса или описание местоположения, перечень и адреса расположенных на таких земельных участках объектов недвижимого имущества (при наличии сведений о них в Едином государственном реестре недвижимости) резервирование и (или) изъятие для государственных или муниципальных нужд земельных участков не предусматривается Перечень кадастровых номеров существующих земельных участков, на которых линейный объект может быть размещен на условиях сервитута, публичного сервитута, их адреса или описание местоположения, перечень и адреса расположенных на таких земельных участках объектов недвижимого имущества (при наличии сведений о них в Едином государственном реестре недвижимости)

Сведения об отнесении образуемого земельного участка к определенной категории земель (в том числе в случае, если земельный участок в связи с размещением линейного объекта подлежит отнесению к определенной категории земель в силу закона без необходимости принятия решения о переводе земельного участка из состава земель этой категории в другую) или сведения о необходимости перевода земельного участка из состава земель одной категории в другую

земли населенных пунктов

Условный номер образуемого земельного участка

23:39:1002006:5:3У398

Номера характерных точек образуемых земельных участков

772,771,774,773

Кадастровый номер земельных участков, из которых образуются земельные участки

23:39:1002006:5

Площадь образуемого земельного участка кв.м.

813 кв.м.

Способы образования образуемых земельных участков

образование путём раздела исходного земельного участка

Сведения об отнесении (не отнесении) образуемых земельных участков к территории общего пользования

образуемый земельный участок не относится к территории общего пользования

Целевое назначение лесов, вид (виды) разрешенного использования лесного участка, количественные и качественные характеристики лесного участка, сведения о нахождении лесного участка в границах особо защитных участков лесов (в случае, если подготовка проекта межевания территории осуществляется в целях определения местоположения границ образуемых и (или) изменяемых лесных участков)

образуемый земельный участок не находится в границах лесных участков

Условные номера образуемых земельных участков, кадаст-

-

Инд. № подл. Подп. и дата Взаи. инв. №

Изм.	Кол.уч	Лист	№док.	Подп.	Дата

20-01-П/БП-28-ПМТ-ПЗ

Лист

406

<p>ровые номера или иные ранее присвоенные государственные учетные номера существующих земельных участков, в отношении которых предполагаются их резервирование и (или) изъятие для государственных или муниципальных нужд, их адреса или описание местоположения, перечень и адреса расположенных на таких земельных участках объектов недвижимого имущества (при наличии сведений о них в Едином государственном реестре недвижимости) резервирование и (или) изъятие для государственных или муниципальных нужд земельных участков не предусматривается Перечень кадастровых номеров существующих земельных участков, на которых линейный объект может быть размещен на условиях сервитута, публичного сервитута, их адреса или описание местоположения, перечень и адреса расположенных на таких земельных участках объектов недвижимого имущества (при наличии сведений о них в Едином государственном реестре недвижимости)</p>	
<p>Сведения об отнесении образуемого земельного участка к определенной категории земель (в том числе в случае, если земельный участок в связи с размещением линейного объекта подлежит отнесению к определенной категории земель в силу закона без необходимости принятия решения о переводе земельного участка из состава земель этой категории в другую) или сведения о необходимости перевода земельного участка из состава земель одной категории в другую</p>	<p>земли населенных пунктов</p>
<p>Условный номер образуемого земельного участка</p>	<p>23:39:1002006:5:3У399</p>
<p>Номера характерных точек образуемых земельных участков</p>	<p>773-776</p>
<p>Кадастровый номер земельных участков, из которых образуются земельные участки</p>	<p>23:39:1002006:5</p>
<p>Площадь образуемого земельного участка кв.м.</p>	<p>813 кв.м.</p>
<p>Способы образования образуемых земельных участков</p>	<p>образование путём раздела исходного земельного участка</p>
<p>Сведения об отнесении (не отнесении) образуемых земельных участков к территории общего пользования</p>	<p>образуемый земельный участок не относится к территории общего пользования</p>
<p>Целевое назначение лесов, вид (виды) разрешенного использования лесного участка, количественные и качественные характеристики лесного участка, сведения о нахождении лесного участка в границах особо защитных участков лесов (в случае, если подготовка проекта межевания территории осуществляется в целях определения местоположения границ образуемых и (или) изменяемых лесных участков)</p>	<p>образуемый земельный участок не находится в границах лесных участков</p>

Взаи. инв. №	
Подп. и дата	
Инв. № подл.	

Изм.	Кол.уч	Лист	№док.	Подп.	Дата

20-01-П/БП-28-ПМТ-ПЗ

<p>Условные номера образуемых земельных участков, кадастровые номера или иные ранее присвоенные государственные учетные номера существующих земельных участков, в отношении которых предполагаются их резервирование и (или) изъятие для государственных или муниципальных нужд, их адреса или описание местоположения, перечень и адреса расположенных на таких земельных участках объектов недвижимого имущества (при наличии сведений о них в Едином государственном реестре недвижимости) резервирование и (или) изъятие для государственных или муниципальных нужд земельных участков не предусматривается Перечень кадастровых номеров существующих земельных участков, на которых линейный объект может быть размещен на условиях сервитута, публичного сервитута, их адреса или описание местоположения, перечень и адреса расположенных на таких земельных участках объектов недвижимого имущества (при наличии сведений о них в Едином государственном реестре недвижимости)</p>	<p>-</p>
<p>Сведения об отнесении образуемого земельного участка к определенной категории земель (в том числе в случае, если земельный участок в связи с размещением линейного объекта подлежит отнесению к определенной категории земель в силу закона без необходимости принятия решения о переводе земельного участка из состава земель этой категории в другую) или сведения о необходимости перевода земельного участка из состава земель одной категории в другую</p>	<p>земли населенных пунктов</p>
<p>Условный номер образуемого земельного участка</p>	<p>23:39:1002006:5:3У400</p>
<p>Номера характерных точек образуемых земельных участков</p>	<p>776,775,777,778</p>
<p>Кадастровый номер земельных участков, из которых образуются земельные участки</p>	<p>23:39:1002006:5</p>
<p>Площадь образуемого земельного участка кв.м.</p>	<p>813 кв.м.</p>
<p>Способы образования образуемых земельных участков</p>	<p>образование путём раздела исходного земельного участка</p>
<p>Сведения об отнесении (не отнесении) образуемых земельных участков к территории общего пользования</p>	<p>образуемый земельный участок не относится к территории общего пользования</p>
<p>Целевое назначение лесов, вид (виды) разрешенного использования лесного участка, количественные и качественные характеристики лесного участка, сведения о нахождении лесного участка в границах особо защитных участков лесов (в случае, если подготовка проекта межевания территории осуществляется в целях определения местоположения границ образуемых и (или) изменяемых лесных участков)</p>	<p>образуемый земельный участок не находится в границах лесных участков</p>

Взаи. инв. №	
Подп. и дата	
Инв. № подл.	

Изм.	Кол.уч	Лист	№ док.	Подп.	Дата	

20-01-П/БП-28-ПМТ-ПЗ

<p>Условные номера образуемых земельных участков, кадастровые номера или иные ранее присвоенные государственные учетные номера существующих земельных участков, в отношении которых предполагаются их резервирование и (или) изъятие для государственных или муниципальных нужд, их адреса или описание местоположения, перечень и адреса расположенных на таких земельных участках объектов недвижимого имущества (при наличии сведений о них в Едином государственном реестре недвижимости) резервирование и (или) изъятие для государственных или муниципальных нужд земельных участков не предусматривается Перечень кадастровых номеров существующих земельных участков, на которых линейный объект может быть размещен на условиях сервитута, публичного сервитута, их адреса или описание местоположения, перечень и адреса расположенных на таких земельных участках объектов недвижимого имущества (при наличии сведений о них в Едином государственном реестре недвижимости)</p>	<p>-</p>
<p>Сведения об отнесении образуемого земельного участка к определенной категории земель (в том числе в случае, если земельный участок в связи с размещением линейного объекта подлежит отнесению к определенной категории земель в силу закона без необходимости принятия решения о переводе земельного участка из состава земель этой категории в другую) или сведения о необходимости перевода земельного участка из состава земель одной категории в другую</p>	<p>земли населенных пунктов</p>
<p>Условный номер образуемого земельного участка</p>	<p>23:39:1002006:5:3У401</p>
<p>Номера характерных точек образуемых земельных участков</p>	<p>770,779,780,774,771</p>
<p>Кадастровый номер земельных участков, из которых образуются земельные участки</p>	<p>23:39:1002006:5</p>
<p>Площадь образуемого земельного участка кв.м.</p>	<p>813 кв.м.</p>
<p>Способы образования образуемых земельных участков</p>	<p>образование путём раздела исходного земельного участка</p>
<p>Сведения об отнесении (не отнесении) образуемых земельных участков к территории общего пользования</p>	<p>образуемый земельный участок не относится к территории общего пользования</p>
<p>Целевое назначение лесов, вид (виды) разрешенного использования лесного участка, количественные и качественные характеристики лесного участка, сведения о нахождении лесного участка в границах особо защитных участков лесов (в случае, если подготовка проекта межевания территории осуществляется в целях определения местоположения границ образуемых и (или) изменяемых лесных участков)</p>	<p>образуемый земельный участок не находится в границах лесных участков</p>

Взаи. инв. №	
Подп. и дата	
Инв. № подл.	

Изм.	Кол.уч	Лист	№док.	Подп.	Дата	

20-01-П/БП-28-ПМТ-ПЗ

Условные номера образуемых земельных участков, кадастровые номера или иные ранее присвоенные государственные учетные номера существующих земельных участков, в отношении которых предполагаются их резервирование и (или) изъятие для государственных или муниципальных нужд, их адреса или описание местоположения, перечень и адреса расположенных на таких земельных участках объектов недвижимого имущества (при наличии сведений о них в Едином государственном реестре недвижимости) резервирование и (или) изъятие для государственных или муниципальных нужд земельных участков не предусматривается Перечень кадастровых номеров существующих земельных участков, на которых линейный объект может быть размещен на условиях сервитута, публичного сервитута, их адреса или описание местоположения, перечень и адреса расположенных на таких земельных участках объектов недвижимого имущества (при наличии сведений о них в Едином государственном реестре недвижимости)

-

Сведения об отнесении образуемого земельного участка к определенной категории земель (в том числе в случае, если земельный участок в связи с размещением линейного объекта подлежит отнесению к определенной категории земель в силу закона без необходимости принятия решения о переводе земельного участка из состава земель этой категории в другую) или сведения о необходимости перевода земельного участка из состава земель одной категории в другую

земли населенных пунктов

Условный номер образуемого земельного участка

23:39:1002006:5:3У402

Номера характерных точек образуемых земельных участков

779,782,783,780

Кадастровый номер земельных участков, из которых образуются земельные участки

23:39:1002006:5

Площадь образуемого земельного участка кв.м.

813 кв.м.

Способы образования образуемых земельных участков

образование путём раздела исходного земельного участка

Сведения об отнесении (не отнесении) образуемых земельных участков к территории общего пользования

образуемый земельный участок не относится к территории общего пользования

Целевое назначение лесов, вид (виды) разрешенного использования лесного участка, количественные и качественные характеристики лесного участка, сведения о нахождении лесного участка в границах особо защитных участков лесов (в случае, если подготовка проекта межевания территории осуществляется в целях определения местоположения границ образуемых и (или) изменяемых лесных участков)

образуемый земельный участок не находится в границах лесных участков

Инв. № подл.	Подп. и дата	Взаи. инв. №	

Изм.	Кол.уч	Лист	№док.	Подп.	Дата

20-01-П/БП-28-ПМТ-ПЗ

Лист

410

<p>Условные номера образуемых земельных участков, кадастровые номера или иные ранее присвоенные государственные учетные номера существующих земельных участков, в отношении которых предполагаются их резервирование и (или) изъятие для государственных или муниципальных нужд, их адреса или описание местоположения, перечень и адреса расположенных на таких земельных участках объектов недвижимого имущества (при наличии сведений о них в Едином государственном реестре недвижимости) резервирование и (или) изъятие для государственных или муниципальных нужд земельных участков не предусматривается Перечень кадастровых номеров существующих земельных участков, на которых линейный объект может быть размещен на условиях сервитута, публичного сервитута, их адреса или описание местоположения, перечень и адреса расположенных на таких земельных участках объектов недвижимого имущества (при наличии сведений о них в Едином государственном реестре недвижимости)</p>	<p>-</p>
<p>Сведения об отнесении образуемого земельного участка к определенной категории земель (в том числе в случае, если земельный участок в связи с размещением линейного объекта подлежит отнесению к определенной категории земель в силу закона без необходимости принятия решения о переводе земельного участка из состава земель этой категории в другую) или сведения о необходимости перевода земельного участка из состава земель одной категории в другую</p>	<p>земли населенных пунктов</p>
<p> </p>	<p> </p>
<p>Условный номер образуемого земельного участка</p>	<p>23:39:1002006:5:3У403</p>
<p>Номера характерных точек образуемых земельных участков</p>	<p>782,785,786,783</p>
<p>Кадастровый номер земельных участков, из которых образуются земельные участки</p>	<p>23:39:1002006:5</p>
<p>Площадь образуемого земельного участка кв.м.</p>	<p>813 кв.м.</p>
<p>Способы образования образуемых земельных участков</p>	<p>образование путём раздела исходного земельного участка</p>
<p>Сведения об отнесении (не отнесении) образуемых земельных участков к территории общего пользования</p>	<p>образуемый земельный участок не относится к территории общего пользования</p>
<p>Целевое назначение лесов, вид (виды) разрешенного использования лесного участка, количественные и качественные характеристики лесного участка, сведения о нахождении лесного участка в границах особо защитных участков лесов (в случае, если подготовка проекта межевания территории осуществляется в целях определения местоположения границ образуемых и (или) изменяемых лесных участков)</p>	<p>образуемый земельный участок не находится в границах лесных участков</p>

Взаи. инв. №	
Подп. и дата	
Инв. № подл.	

Изм.	Кол.уч	Лист	№док.	Подп.	Дата

20-01-П/БП-28-ПМТ-ПЗ

<p>Условные номера образуемых земельных участков, кадастровые номера или иные ранее присвоенные государственные учетные номера существующих земельных участков, в отношении которых предполагаются их резервирование и (или) изъятие для государственных или муниципальных нужд, их адреса или описание местоположения, перечень и адреса расположенных на таких земельных участках объектов недвижимого имущества (при наличии сведений о них в Едином государственном реестре недвижимости) резервирование и (или) изъятие для государственных или муниципальных нужд земельных участков не предусматривается Перечень кадастровых номеров существующих земельных участков, на которых линейный объект может быть размещен на условиях сервитута, публичного сервитута, их адреса или описание местоположения, перечень и адреса расположенных на таких земельных участках объектов недвижимого имущества (при наличии сведений о них в Едином государственном реестре недвижимости)</p>	-
<p>Сведения об отнесении образуемого земельного участка к определенной категории земель (в том числе в случае, если земельный участок в связи с размещением линейного объекта подлежит отнесению к определенной категории земель в силу закона без необходимости принятия решения о переводе земельного участка из состава земель этой категории в другую) или сведения о необходимости перевода земельного участка из состава земель одной категории в другую</p>	земли населенных пунктов
<p>Условный номер образуемого земельного участка</p>	23:39:1002006:5:3У404
<p>Номера характерных точек образуемых земельных участков</p>	785,788,789,786
<p>Кадастровый номер земельных участков, из которых образуются земельные участки</p>	23:39:1002006:5
<p>Площадь образуемого земельного участка кв.м.</p>	813 кв.м.
<p>Способы образования образуемых земельных участков</p>	образование путём раздела исходного земельного участка
<p>Сведения об отнесении (не отнесении) образуемых земельных участков к территории общего пользования</p>	образуемый земельный участок не относится к территории общего пользования
<p>Целевое назначение лесов, вид (виды) разрешенного использования лесного участка, количественные и качественные характеристики лесного участка, сведения о нахождении лесного участка в границах особо защитных участков лесов (в случае, если подготовка проекта межевания территории осуществляется в целях определения местоположения границ образуемых и (или) изменяемых лесных участков)</p>	образуемый земельный участок не находится в границах лесных участков

Взаи. инв. №	
Подп. и дата	
Инв. № подл.	

Изм.	Кол.уч	Лист	№док.	Подп.	Дата

20-01-П/БП-28-ПМТ-ПЗ

<p>Условные номера образуемых земельных участков, кадастровые номера или иные ранее присвоенные государственные учетные номера существующих земельных участков, в отношении которых предполагаются их резервирование и (или) изъятие для государственных или муниципальных нужд, их адреса или описание местоположения, перечень и адреса расположенных на таких земельных участках объектов недвижимого имущества (при наличии сведений о них в Едином государственном реестре недвижимости) резервирование и (или) изъятие для государственных или муниципальных нужд земельных участков не предусматривается Перечень кадастровых номеров существующих земельных участков, на которых линейный объект может быть размещен на условиях сервитута, публичного сервитута, их адреса или описание местоположения, перечень и адреса расположенных на таких земельных участках объектов недвижимого имущества (при наличии сведений о них в Едином государственном реестре недвижимости)</p>	<p>-</p>
<p>Сведения об отнесении образуемого земельного участка к определенной категории земель (в том числе в случае, если земельный участок в связи с размещением линейного объекта подлежит отнесению к определенной категории земель в силу закона без необходимости принятия решения о переводе земельного участка из состава земель этой категории в другую) или сведения о необходимости перевода земельного участка из состава земель одной категории в другую</p>	<p>земли населенных пунктов</p>
<p> </p>	<p> </p>
<p>Условный номер образуемого земельного участка</p>	<p>23:39:1002006:5:3У405</p>
<p>Номера характерных точек образуемых земельных участков</p>	<p>788,791,792,793,789</p>
<p>Кадастровый номер земельных участков, из которых образуются земельные участки</p>	<p>23:39:1002006:5</p>
<p>Площадь образуемого земельного участка кв.м.</p>	<p>813 кв.м.</p>
<p>Способы образования образуемых земельных участков</p>	<p>образование путём раздела исходного земельного участка</p>
<p>Сведения об отнесении (не отнесении) образуемых земельных участков к территории общего пользования</p>	<p>образуемый земельный участок не относится к территории общего пользования</p>
<p>Целевое назначение лесов, вид (виды) разрешенного использования лесного участка, количественные и качественные характеристики лесного участка, сведения о нахождении лесного участка в границах особо защитных участков лесов (в случае, если подготовка проекта межевания территории осуществляется в целях определения местоположения границ образуемых и (или) изменяемых лесных участков)</p>	<p>образуемый земельный участок не находится в границах лесных участков</p>

Взаи. инв. №	
Подп. и дата	
Инв. № подл.	

Изм.	Кол.уч	Лист	№док.	Подп.	Дата

20-01-П/БП-28-ПМТ-ПЗ

<p>Условные номера образуемых земельных участков, кадастровые номера или иные ранее присвоенные государственные учетные номера существующих земельных участков, в отношении которых предполагаются их резервирование и (или) изъятие для государственных или муниципальных нужд, их адреса или описание местоположения, перечень и адреса расположенных на таких земельных участках объектов недвижимого имущества (при наличии сведений о них в Едином государственном реестре недвижимости) резервирование и (или) изъятие для государственных или муниципальных нужд земельных участков не предусматривается Перечень кадастровых номеров существующих земельных участков, на которых линейный объект может быть размещен на условиях сервитута, публичного сервитута, их адреса или описание местоположения, перечень и адреса расположенных на таких земельных участках объектов недвижимого имущества (при наличии сведений о них в Едином государственном реестре недвижимости)</p>	-
<p>Сведения об отнесении образуемого земельного участка к определенной категории земель (в том числе в случае, если земельный участок в связи с размещением линейного объекта подлежит отнесению к определенной категории земель в силу закона без необходимости принятия решения о переводе земельного участка из состава земель этой категории в другую) или сведения о необходимости перевода земельного участка из состава земель одной категории в другую</p>	земли населенных пунктов
<p>Условный номер образуемого земельного участка</p>	23:39:1002006:5:3У406
<p>Номера характерных точек образуемых земельных участков</p>	791,795,796,797,792
<p>Кадастровый номер земельных участков, из которых образуются земельные участки</p>	23:39:1002006:5
<p>Площадь образуемого земельного участка кв.м.</p>	813 кв.м.
<p>Способы образования образуемых земельных участков</p>	образование путём раздела исходного земельного участка
<p>Сведения об отнесении (не отнесении) образуемых земельных участков к территории общего пользования</p>	образуемый земельный участок не относится к территории общего пользования
<p>Целевое назначение лесов, вид (виды) разрешенного использования лесного участка, количественные и качественные характеристики лесного участка, сведения о нахождении лесного участка в границах особо защитных участков лесов (в случае, если подготовка проекта межевания территории осуществляется в целях определения местоположения границ образуемых и (или) изменяемых лесных участков)</p>	образуемый земельный участок не находится в границах лесных участков

Взаи. инв. №	
Подп. и дата	
Инв. № подл.	

Изм.	Кол.уч	Лист	№док.	Подп.	Дата

20-01-П/БП-28-ПМТ-ПЗ

<p>Условные номера образуемых земельных участков, кадастровые номера или иные ранее присвоенные государственные учетные номера существующих земельных участков, в отношении которых предполагаются их резервирование и (или) изъятие для государственных или муниципальных нужд, их адреса или описание местоположения, перечень и адреса расположенных на таких земельных участках объектов недвижимого имущества (при наличии сведений о них в Едином государственном реестре недвижимости) резервирование и (или) изъятие для государственных или муниципальных нужд земельных участков не предусматривается Перечень кадастровых номеров существующих земельных участков, на которых линейный объект может быть размещен на условиях сервитута, публичного сервитута, их адреса или описание местоположения, перечень и адреса расположенных на таких земельных участках объектов недвижимого имущества (при наличии сведений о них в Едином государственном реестре недвижимости)</p>	<p>-</p>
<p>Сведения об отнесении образуемого земельного участка к определенной категории земель (в том числе в случае, если земельный участок в связи с размещением линейного объекта подлежит отнесению к определенной категории земель в силу закона без необходимости принятия решения о переводе земельного участка из состава земель этой категории в другую) или сведения о необходимости перевода земельного участка из состава земель одной категории в другую</p>	<p>земли населенных пунктов</p>
<p> </p>	<p> </p>
<p>Условный номер образуемого земельного участка</p>	<p>23:39:1002006:5:3У407</p>
<p>Номера характерных точек образуемых земельных участков</p>	<p>795,800,801,796</p>
<p>Кадастровый номер земельных участков, из которых образуются земельные участки</p>	<p>23:39:1002006:5</p>
<p>Площадь образуемого земельного участка кв.м.</p>	<p>813 кв.м.</p>
<p>Способы образования образуемых земельных участков</p>	<p>образование путём раздела исходного земельного участка</p>
<p>Сведения об отнесении (не отнесении) образуемых земельных участков к территории общего пользования</p>	<p>образуемый земельный участок не относится к территории общего пользования</p>
<p>Целевое назначение лесов, вид (виды) разрешенного использования лесного участка, количественные и качественные характеристики лесного участка, сведения о нахождении лесного участка в границах особо защитных участков лесов (в случае, если подготовка проекта межевания территории осуществляется в целях определения местоположения границ образуемых и (или) изменяемых лесных участков)</p>	<p>образуемый земельный участок не находится в границах лесных участков</p>

Взаи. инв. №	
Подп. и дата	
Инв. № подл.	

Изм.	Кол.уч	Лист	№док.	Подп.	Дата

20-01-П/БП-28-ПМТ-ПЗ

<p>Условные номера образуемых земельных участков, кадастровые номера или иные ранее присвоенные государственные учетные номера существующих земельных участков, в отношении которых предполагаются их резервирование и (или) изъятие для государственных или муниципальных нужд, их адреса или описание местоположения, перечень и адреса расположенных на таких земельных участках объектов недвижимого имущества (при наличии сведений о них в Едином государственном реестре недвижимости) резервирование и (или) изъятие для государственных или муниципальных нужд земельных участков не предусматривается Перечень кадастровых номеров существующих земельных участков, на которых линейный объект может быть размещен на условиях сервитута, публичного сервитута, их адреса или описание местоположения, перечень и адреса расположенных на таких земельных участках объектов недвижимого имущества (при наличии сведений о них в Едином государственном реестре недвижимости)</p>	<p>-</p>
<p>Сведения об отнесении образуемого земельного участка к определенной категории земель (в том числе в случае, если земельный участок в связи с размещением линейного объекта подлежит отнесению к определенной категории земель в силу закона без необходимости принятия решения о переводе земельного участка из состава земель этой категории в другую) или сведения о необходимости перевода земельного участка из состава земель одной категории в другую</p>	<p>земли населенных пунктов</p>
<p> </p>	<p> </p>
<p>Условный номер образуемого земельного участка</p>	<p>23:39:1002006:5:3У408</p>
<p>Номера характерных точек образуемых земельных участков</p>	<p>800,804,805,802,801</p>
<p>Кадастровый номер земельных участков, из которых образуются земельные участки</p>	<p>23:39:1002006:5</p>
<p>Площадь образуемого земельного участка кв.м.</p>	<p>812 кв.м.</p>
<p>Способы образования образуемых земельных участков</p>	<p>образование путём раздела исходного земельного участка</p>
<p>Сведения об отнесении (не отнесении) образуемых земельных участков к территории общего пользования</p>	<p>образуемый земельный участок не относится к территории общего пользования</p>
<p>Целевое назначение лесов, вид (виды) разрешенного использования лесного участка, количественные и качественные характеристики лесного участка, сведения о нахождении лесного участка в границах особо защитных участков лесов (в случае, если подготовка проекта межевания территории осуществляется в целях определения местоположения границ образуемых и (или) изменяемых лесных участков)</p>	<p>образуемый земельный участок не находится в границах лесных участков</p>

Взаи. инв. №	
Подп. и дата	
Инв. № подл.	

Изм.	Кол.уч	Лист	№док.	Подп.	Дата

20-01-П/БП-28-ПМТ-ПЗ

<p>Условные номера образуемых земельных участков, кадастровые номера или иные ранее присвоенные государственные учетные номера существующих земельных участков, в отношении которых предполагаются их резервирование и (или) изъятие для государственных или муниципальных нужд, их адреса или описание местоположения, перечень и адреса расположенных на таких земельных участках объектов недвижимого имущества (при наличии сведений о них в Едином государственном реестре недвижимости) резервирование и (или) изъятие для государственных или муниципальных нужд земельных участков не предусматривается Перечень кадастровых номеров существующих земельных участков, на которых линейный объект может быть размещен на условиях сервитута, публичного сервитута, их адреса или описание местоположения, перечень и адреса расположенных на таких земельных участках объектов недвижимого имущества (при наличии сведений о них в Едином государственном реестре недвижимости)</p>	-
<p>Сведения об отнесении образуемого земельного участка к определенной категории земель (в том числе в случае, если земельный участок в связи с размещением линейного объекта подлежит отнесению к определенной категории земель в силу закона без необходимости принятия решения о переводе земельного участка из состава земель этой категории в другую) или сведения о необходимости перевода земельного участка из состава земель одной категории в другую</p>	земли населенных пунктов
<p>Условный номер образуемого земельного участка</p>	23:39:1002006:5:3У409
<p>Номера характерных точек образуемых земельных участков</p>	774,780,781,777,775
<p>Кадастровый номер земельных участков, из которых образуются земельные участки</p>	23:39:1002006:5
<p>Площадь образуемого земельного участка кв.м.</p>	813 кв.м.
<p>Способы образования образуемых земельных участков</p>	образование путём раздела исходного земельного участка
<p>Сведения об отнесении (не отнесении) образуемых земельных участков к территории общего пользования</p>	образуемый земельный участок не относится к территории общего пользования
<p>Целевое назначение лесов, вид (виды) разрешенного использования лесного участка, количественные и качественные характеристики лесного участка, сведения о нахождении лесного участка в границах особо защитных участков лесов (в случае, если подготовка проекта межевания территории осуществляется в целях определения местоположения границ образуемых и (или) изменяемых лесных участков)</p>	образуемый земельный участок не находится в границах лесных участков

Взаи. инв. №	
Подп. и дата	
Инв. № подл.	

Изм.	Кол.уч	Лист	№док.	Подп.	Дата	

20-01-П/БП-28-ПМТ-ПЗ

Лист

417

<p>Условные номера образуемых земельных участков, кадастровые номера или иные ранее присвоенные государственные учетные номера существующих земельных участков, в отношении которых предполагаются их резервирование и (или) изъятие для государственных или муниципальных нужд, их адреса или описание местоположения, перечень и адреса расположенных на таких земельных участках объектов недвижимого имущества (при наличии сведений о них в Едином государственном реестре недвижимости) резервирование и (или) изъятие для государственных или муниципальных нужд земельных участков не предусматривается Перечень кадастровых номеров существующих земельных участков, на которых линейный объект может быть размещен на условиях сервитута, публичного сервитута, их адреса или описание местоположения, перечень и адреса расположенных на таких земельных участках объектов недвижимого имущества (при наличии сведений о них в Едином государственном реестре недвижимости)</p>	<p>-</p>
<p>Сведения об отнесении образуемого земельного участка к определенной категории земель (в том числе в случае, если земельный участок в связи с размещением линейного объекта подлежит отнесению к определенной категории земель в силу закона без необходимости принятия решения о переводе земельного участка из состава земель этой категории в другую) или сведения о необходимости перевода земельного участка из состава земель одной категории в другую</p>	<p>земли населенных пунктов</p>
<p> </p>	<p> </p>
<p>Условный номер образуемого земельного участка</p>	<p>23:39:1002006:5:3У410</p>
<p>Номера характерных точек образуемых земельных участков</p>	<p>780,783,784,781</p>
<p>Кадастровый номер земельных участков, из которых образуются земельные участки</p>	<p>23:39:1002006:5</p>
<p>Площадь образуемого земельного участка кв.м.</p>	<p>813 кв.м.</p>
<p>Способы образования образуемых земельных участков</p>	<p>образование путём раздела исходного земельного участка</p>
<p>Сведения об отнесении (не отнесении) образуемых земельных участков к территории общего пользования</p>	<p>образуемый земельный участок не относится к территории общего пользования</p>
<p>Целевое назначение лесов, вид (виды) разрешенного использования лесного участка, количественные и качественные характеристики лесного участка, сведения о нахождении лесного участка в границах особо защитных участков лесов (в случае, если подготовка проекта межевания территории осуществляется в целях определения местоположения границ образуемых и (или) изменяемых лесных участков)</p>	<p>образуемый земельный участок не находится в границах лесных участков</p>

Взаи. инв. №	
Подп. и дата	
Инв. № подл.	

Изм.	Кол.уч	Лист	№ док.	Подп.	Дата

20-01-П/БП-28-ПМТ-ПЗ

<p>Условные номера образуемых земельных участков, кадастровые номера или иные ранее присвоенные государственные учетные номера существующих земельных участков, в отношении которых предполагаются их резервирование и (или) изъятие для государственных или муниципальных нужд, их адреса или описание местоположения, перечень и адреса расположенных на таких земельных участках объектов недвижимого имущества (при наличии сведений о них в Едином государственном реестре недвижимости) резервирование и (или) изъятие для государственных или муниципальных нужд земельных участков не предусматривается Перечень кадастровых номеров существующих земельных участков, на которых линейный объект может быть размещен на условиях сервитута, публичного сервитута, их адреса или описание местоположения, перечень и адреса расположенных на таких земельных участках объектов недвижимого имущества (при наличии сведений о них в Едином государственном реестре недвижимости)</p>	<p>-</p>
<p>Сведения об отнесении образуемого земельного участка к определенной категории земель (в том числе в случае, если земельный участок в связи с размещением линейного объекта подлежит отнесению к определенной категории земель в силу закона без необходимости принятия решения о переводе земельного участка из состава земель этой категории в другую) или сведения о необходимости перевода земельного участка из состава земель одной категории в другую</p>	<p>земли населенных пунктов</p>
<p> </p>	<p> </p>
<p>Условный номер образуемого земельного участка</p>	<p>23:39:1002006:5:3У411</p>
<p>Номера характерных точек образуемых земельных участков</p>	<p>783,786,787,784</p>
<p>Кадастровый номер земельных участков, из которых образуются земельные участки</p>	<p>23:39:1002006:5</p>
<p>Площадь образуемого земельного участка кв.м.</p>	<p>813 кв.м.</p>
<p>Способы образования образуемых земельных участков</p>	<p>образование путём раздела исходного земельного участка</p>
<p>Сведения об отнесении (не отнесении) образуемых земельных участков к территории общего пользования</p>	<p>образуемый земельный участок не относится к территории общего пользования</p>
<p>Целевое назначение лесов, вид (виды) разрешенного использования лесного участка, количественные и качественные характеристики лесного участка, сведения о нахождении лесного участка в границах особо защитных участков лесов (в случае, если подготовка проекта межевания территории осуществляется в целях определения местоположения границ образуемых и (или) изменяемых лесных участков)</p>	<p>образуемый земельный участок не находится в границах лесных участков</p>

Взаи. инв. №	
Подп. и дата	
Инв. № подл.	

Изм.	Кол.уч	Лист	№док.	Подп.	Дата

20-01-П/БП-28-ПМТ-ПЗ

<p>Условные номера образуемых земельных участков, кадастровые номера или иные ранее присвоенные государственные учетные номера существующих земельных участков, в отношении которых предполагаются их резервирование и (или) изъятие для государственных или муниципальных нужд, их адреса или описание местоположения, перечень и адреса расположенных на таких земельных участках объектов недвижимого имущества (при наличии сведений о них в Едином государственном реестре недвижимости) резервирование и (или) изъятие для государственных или муниципальных нужд земельных участков не предусматривается Перечень кадастровых номеров существующих земельных участков, на которых линейный объект может быть размещен на условиях сервитута, публичного сервитута, их адреса или описание местоположения, перечень и адреса расположенных на таких земельных участках объектов недвижимого имущества (при наличии сведений о них в Едином государственном реестре недвижимости)</p>	<p>-</p>
<p>Сведения об отнесении образуемого земельного участка к определенной категории земель (в том числе в случае, если земельный участок в связи с размещением линейного объекта подлежит отнесению к определенной категории земель в силу закона без необходимости принятия решения о переводе земельного участка из состава земель этой категории в другую) или сведения о необходимости перевода земельного участка из состава земель одной категории в другую</p>	<p>земли населенных пунктов</p>
<p> </p>	<p> </p>
<p>Условный номер образуемого земельного участка</p>	<p>23:39:1002006:5:3У412</p>
<p>Номера характерных точек образуемых земельных участков</p>	<p>786,789,790,787</p>
<p>Кадастровый номер земельных участков, из которых образуются земельные участки</p>	<p>23:39:1002006:5</p>
<p>Площадь образуемого земельного участка кв.м.</p>	<p>813 кв.м.</p>
<p>Способы образования образуемых земельных участков</p>	<p>образование путём раздела исходного земельного участка</p>
<p>Сведения об отнесении (не отнесении) образуемых земельных участков к территории общего пользования</p>	<p>образуемый земельный участок не относится к территории общего пользования</p>
<p>Целевое назначение лесов, вид (виды) разрешенного использования лесного участка, количественные и качественные характеристики лесного участка, сведения о нахождении лесного участка в границах особо защитных участков лесов (в случае, если подготовка проекта межевания территории осуществляется в целях определения местоположения границ образуемых и (или) изменяемых лесных участков)</p>	<p>образуемый земельный участок не находится в границах лесных участков</p>

Взаи. инв. №	
Подп. и дата	
Инв. № подл.	

Изм.	Кол.уч	Лист	№ док.	Подп.	Дата

20-01-П/БП-28-ПМТ-ПЗ

<p>Условные номера образуемых земельных участков, кадастровые номера или иные ранее присвоенные государственные учетные номера существующих земельных участков, в отношении которых предполагаются их резервирование и (или) изъятие для государственных или муниципальных нужд, их адреса или описание местоположения, перечень и адреса расположенных на таких земельных участках объектов недвижимого имущества (при наличии сведений о них в Едином государственном реестре недвижимости) резервирование и (или) изъятие для государственных или муниципальных нужд земельных участков не предусматривается Перечень кадастровых номеров существующих земельных участков, на которых линейный объект может быть размещен на условиях сервитута, публичного сервитута, их адреса или описание местоположения, перечень и адреса расположенных на таких земельных участках объектов недвижимого имущества (при наличии сведений о них в Едином государственном реестре недвижимости)</p>	-
<p>Сведения об отнесении образуемого земельного участка к определенной категории земель (в том числе в случае, если земельный участок в связи с размещением линейного объекта подлежит отнесению к определенной категории земель в силу закона без необходимости принятия решения о переводе земельного участка из состава земель этой категории в другую) или сведения о необходимости перевода земельного участка из состава земель одной категории в другую</p>	земли населенных пунктов
<p>Условный номер образуемого земельного участка</p>	23:39:1002006:5:3У413
<p>Номера характерных точек образуемых земельных участков</p>	789,793,794,790
<p>Кадастровый номер земельных участков, из которых образуются земельные участки</p>	23:39:1002006:5
<p>Площадь образуемого земельного участка кв.м.</p>	813 кв.м.
<p>Способы образования образуемых земельных участков</p>	образование путём раздела исходного земельного участка
<p>Сведения об отнесении (не отнесении) образуемых земельных участков к территории общего пользования</p>	образуемый земельный участок не относится к территории общего пользования
<p>Целевое назначение лесов, вид (виды) разрешенного использования лесного участка, количественные и качественные характеристики лесного участка, сведения о нахождении лесного участка в границах особо защитных участков лесов (в случае, если подготовка проекта межевания территории осуществляется в целях определения местоположения границ образуемых и (или) изменяемых лесных участков)</p>	образуемый земельный участок не находится в границах лесных участков

Взаи. инв. №	
Подп. и дата	
Инв. № подл.	

Изм.	Кол.уч	Лист	№ док.	Подп.	Дата	

20-01-П/БП-28-ПМТ-ПЗ

Лист

421

<p>Условные номера образуемых земельных участков, кадастровые номера или иные ранее присвоенные государственные учетные номера существующих земельных участков, в отношении которых предполагаются их резервирование и (или) изъятие для государственных или муниципальных нужд, их адреса или описание местоположения, перечень и адреса расположенных на таких земельных участках объектов недвижимого имущества (при наличии сведений о них в Едином государственном реестре недвижимости) резервирование и (или) изъятие для государственных или муниципальных нужд земельных участков не предусматривается Перечень кадастровых номеров существующих земельных участков, на которых линейный объект может быть размещен на условиях сервитута, публичного сервитута, их адреса или описание местоположения, перечень и адреса расположенных на таких земельных участках объектов недвижимого имущества (при наличии сведений о них в Едином государственном реестре недвижимости)</p>	<p>-</p>
<p>Сведения об отнесении образуемого земельного участка к определенной категории земель (в том числе в случае, если земельный участок в связи с размещением линейного объекта подлежит отнесению к определенной категории земель в силу закона без необходимости принятия решения о переводе земельного участка из состава земель этой категории в другую) или сведения о необходимости перевода земельного участка из состава земель одной категории в другую</p>	<p>земли населенных пунктов</p>
<p> </p>	<p> </p>
<p>Условный номер образуемого земельного участка</p>	<p>23:39:1002006:5:3У414</p>
<p>Номера характерных точек образуемых земельных участков</p>	<p>792,797,798,799,794,793</p>
<p>Кадастровый номер земельных участков, из которых образуются земельные участки</p>	<p>23:39:1002006:5</p>
<p>Площадь образуемого земельного участка кв.м.</p>	<p>813 кв.м.</p>
<p>Способы образования образуемых земельных участков</p>	<p>образование путём раздела исходного земельного участка</p>
<p>Сведения об отнесении (не отнесении) образуемых земельных участков к территории общего пользования</p>	<p>образуемый земельный участок не относится к территории общего пользования</p>
<p>Целевое назначение лесов, вид (виды) разрешенного использования лесного участка, количественные и качественные характеристики лесного участка, сведения о нахождении лесного участка в границах особо защитных участков лесов (в случае, если подготовка проекта межевания территории осуществляется в целях определения местоположения границ образуемых и (или) изменяемых лесных участков)</p>	<p>образуемый земельный участок не находится в границах лесных участков</p>

Взаи. инв. №	
Подп. и дата	
Инв. № подл.	

Изм.	Кол.уч	Лист	№док.	Подп.	Дата

20-01-П/БП-28-ПМТ-ПЗ

<p>Условные номера образуемых земельных участков, кадастровые номера или иные ранее присвоенные государственные учетные номера существующих земельных участков, в отношении которых предполагаются их резервирование и (или) изъятие для государственных или муниципальных нужд, их адреса или описание местоположения, перечень и адреса расположенных на таких земельных участках объектов недвижимого имущества (при наличии сведений о них в Едином государственном реестре недвижимости) резервирование и (или) изъятие для государственных или муниципальных нужд земельных участков не предусматривается Перечень кадастровых номеров существующих земельных участков, на которых линейный объект может быть размещен на условиях сервитута, публичного сервитута, их адреса или описание местоположения, перечень и адреса расположенных на таких земельных участках объектов недвижимого имущества (при наличии сведений о них в Едином государственном реестре недвижимости)</p>	<p>-</p>
<p>Сведения об отнесении образуемого земельного участка к определенной категории земель (в том числе в случае, если земельный участок в связи с размещением линейного объекта подлежит отнесению к определенной категории земель в силу закона без необходимости принятия решения о переводе земельного участка из состава земель этой категории в другую) или сведения о необходимости перевода земельного участка из состава земель одной категории в другую</p>	<p>земли населенных пунктов</p>
<p> </p>	<p> </p>
<p>Условный номер образуемого земельного участка</p>	<p>23:39:1002006:5:3У415</p>
<p>Номера характерных точек образуемых земельных участков</p>	<p>796,801,802,803,798,797</p>
<p>Кадастровый номер земельных участков, из которых образуются земельные участки</p>	<p>23:39:1002006:5</p>
<p>Площадь образуемого земельного участка кв.м.</p>	<p>813 кв.м.</p>
<p>Способы образования образуемых земельных участков</p>	<p>образование путём раздела исходного земельного участка</p>
<p>Сведения об отнесении (не отнесении) образуемых земельных участков к территории общего пользования</p>	<p>образуемый земельный участок не относится к территории общего пользования</p>
<p>Целевое назначение лесов, вид (виды) разрешенного использования лесного участка, количественные и качественные характеристики лесного участка, сведения о нахождении лесного участка в границах особо защитных участков лесов (в случае, если подготовка проекта межевания территории осуществляется в целях определения местоположения границ образуемых и (или) изменяемых лесных участков)</p>	<p>образуемый земельный участок не находится в границах лесных участков</p>

Взаи. инв. №	
Подп. и дата	
Инв. № подл.	

Изм.	Кол.уч	Лист	№док.	Подп.	Дата

20-01-П/БП-28-ПМТ-ПЗ

<p>Условные номера образуемых земельных участков, кадастровые номера или иные ранее присвоенные государственные учетные номера существующих земельных участков, в отношении которых предполагаются их резервирование и (или) изъятие для государственных или муниципальных нужд, их адреса или описание местоположения, перечень и адреса расположенных на таких земельных участках объектов недвижимого имущества (при наличии сведений о них в Едином государственном реестре недвижимости) резервирование и (или) изъятие для государственных или муниципальных нужд земельных участков не предусматривается Перечень кадастровых номеров существующих земельных участков, на которых линейный объект может быть размещен на условиях сервитута, публичного сервитута, их адреса или описание местоположения, перечень и адреса расположенных на таких земельных участках объектов недвижимого имущества (при наличии сведений о них в Едином государственном реестре недвижимости)</p>	-
<p>Сведения об отнесении образуемого земельного участка к определенной категории земель (в том числе в случае, если земельный участок в связи с размещением линейного объекта подлежит отнесению к определенной категории земель в силу закона без необходимости принятия решения о переводе земельного участка из состава земель этой категории в другую) или сведения о необходимости перевода земельного участка из состава земель одной категории в другую</p>	земли населенных пунктов
<p>Условный номер образуемого земельного участка</p>	23:39:1002006:5:3У416
<p>Номера характерных точек образуемых земельных участков</p>	802,805,806,803
<p>Кадастровый номер земельных участков, из которых образуются земельные участки</p>	23:39:1002006:5
<p>Площадь образуемого земельного участка кв.м.</p>	813 кв.м.
<p>Способы образования образуемых земельных участков</p>	образование путём раздела исходного земельного участка
<p>Сведения об отнесении (не отнесении) образуемых земельных участков к территории общего пользования</p>	образуемый земельный участок не относится к территории общего пользования
<p>Целевое назначение лесов, вид (виды) разрешенного использования лесного участка, количественные и качественные характеристики лесного участка, сведения о нахождении лесного участка в границах особо защитных участков лесов (в случае, если подготовка проекта межевания территории осуществляется в целях определения местоположения границ образуемых и (или) изменяемых лесных участков)</p>	образуемый земельный участок не находится в границах лесных участков

Взаи. инв. №	
Подп. и дата	
Инв. № подл.	

Изм.	Кол.уч	Лист	№док.	Подп.	Дата	

20-01-П/БП-28-ПМТ-ПЗ

<p>Условные номера образуемых земельных участков, кадастровые номера или иные ранее присвоенные государственные учетные номера существующих земельных участков, в отношении которых предполагаются их резервирование и (или) изъятие для государственных или муниципальных нужд, их адреса или описание местоположения, перечень и адреса расположенных на таких земельных участках объектов недвижимого имущества (при наличии сведений о них в Едином государственном реестре недвижимости) резервирование и (или) изъятие для государственных или муниципальных нужд земельных участков не предусматривается Перечень кадастровых номеров существующих земельных участков, на которых линейный объект может быть размещен на условиях сервитута, публичного сервитута, их адреса или описание местоположения, перечень и адреса расположенных на таких земельных участках объектов недвижимого имущества (при наличии сведений о них в Едином государственном реестре недвижимости)</p>	<p>-</p>
<p>Сведения об отнесении образуемого земельного участка к определенной категории земель (в том числе в случае, если земельный участок в связи с размещением линейного объекта подлежит отнесению к определенной категории земель в силу закона без необходимости принятия решения о переводе земельного участка из состава земель этой категории в другую) или сведения о необходимости перевода земельного участка из состава земель одной категории в другую</p>	<p>земли населенных пунктов</p>
<p>Условный номер образуемого земельного участка</p>	<p>23:39:1002006:5:3У417</p>
<p>Номера характерных точек образуемых земельных участков</p>	<p>807-810</p>
<p>Кадастровый номер земельных участков, из которых образуются земельные участки</p>	<p>23:39:1002006:5</p>
<p>Площадь образуемого земельного участка кв.м. (контур 1)</p>	<p>700 кв.м.</p>
<p>Способы образования образуемых земельных участков</p>	<p>образование путём раздела исходного земельного участка</p>
<p>Сведения об отнесении (не отнесении) образуемых земельных участков к территории общего пользования</p>	<p>образуемый контур земельного участка не относится к территории общего пользования</p>
<p>Целевое назначение лесов, вид (виды) разрешенного использования лесного участка, количественные и качественные характеристики лесного участка, сведения о нахождении лесного участка в границах особо защитных участков лесов (в случае, если подготовка проекта межевания территории осуществляется в целях определения местоположения границ образуемых и (или) изменяемых лесных участков)</p>	<p>образуемый контур земельного участка не находится в границах лесных участков</p>

Изн. № подл.	Подп. и дата	Взаи. инв. №
--------------	--------------	--------------

Изм.	Кол.уч	Лист	№док.	Подп.	Дата
------	--------	------	-------	-------	------

20-01-П/БП-28-ПМТ-ПЗ

<p>Условные номера образуемых земельных участков, кадастровые номера или иные ранее присвоенные государственные учетные номера существующих земельных участков, в отношении которых предполагаются их резервирование и (или) изъятие для государственных или муниципальных нужд, их адреса или описание местоположения, перечень и адреса расположенных на таких земельных участках объектов недвижимого имущества (при наличии сведений о них в Едином государственном реестре недвижимости) резервирование и (или) изъятие для государственных или муниципальных нужд земельных участков не предусматривается Перечень кадастровых номеров существующих земельных участков, на которых линейный объект может быть размещен на условиях сервитута, публичного сервитута, их адреса или описание местоположения, перечень и адреса расположенных на таких земельных участках объектов недвижимого имущества (при наличии сведений о них в Едином государственном реестре недвижимости)</p>	-
<p>Сведения об отнесении образуемого земельного участка к определенной категории земель (в том числе в случае, если земельный участок в связи с размещением линейного объекта подлежит отнесению к определенной категории земель в силу закона без необходимости принятия решения о переводе земельного участка из состава земель этой категории в другую) или сведения о необходимости перевода земельного участка из состава земель одной категории в другую</p>	земли населенных пунктов
<p>Условный номер образуемого земельного участка</p>	23:39:1002006:5:3У418
<p>Номера характерных точек образуемых земельных участков</p>	810,809,816,817,818
<p>Кадастровый номер земельных участков, из которых образуются земельные участки</p>	23:39:1002006:5
<p>Площадь образуемого земельного участка кв.м.</p>	700 кв.м.
<p>Способы образования образуемых земельных участков</p>	образование путём раздела исходного земельного участка
<p>Сведения об отнесении (не отнесении) образуемых земельных участков к территории общего пользования</p>	образуемый земельный участок не относится к территории общего пользования
<p>Целевое назначение лесов, вид (виды) разрешенного использования лесного участка, количественные и качественные характеристики лесного участка, сведения о нахождении лесного участка в границах особо защитных участков лесов (в случае, если подготовка проекта межевания территории осуществляется в целях определения местоположения границ образуемых и (или) изменяемых лесных</p>	образуемый земельный участок не находится в границах лесных участков

Взаи. инв. №	
Подп. и дата	
Инв. № подл.	

Изм.	Кол.уч	Лист	№док.	Подп.	Дата

20-01-П/БП-28-ПМТ-ПЗ

участков)	
Условные номера образуемых земельных участков, кадастровые номера или иные ранее присвоенные государственные учетные номера существующих земельных участков, в отношении которых предполагаются их резервирование и (или) изъятие для государственных или муниципальных нужд, их адреса или описание местоположения, перечень и адреса расположенных на таких земельных участках объектов недвижимого имущества (при наличии сведений о них в Едином государственном реестре недвижимости) резервирование и (или) изъятие для государственных или муниципальных нужд земельных участков не предусматривается Перечень кадастровых номеров существующих земельных участков, на которых линейный объект может быть размещен на условиях сервитута, публичного сервитута, их адреса или описание местоположения, перечень и адреса расположенных на таких земельных участках объектов недвижимого имущества (при наличии сведений о них в Едином государственном реестре недвижимости)	-
Сведения об отнесении образуемого земельного участка к определенной категории земель (в том числе в случае, если земельный участок в связи с размещением линейного объекта подлежит отнесению к определенной категории земель в силу закона без необходимости принятия решения о переводе земельного участка из состава земель этой категории в другую) или сведения о необходимости перевода земельного участка из состава земель одной категории в другую	земли населенных пунктов
Условный номер образуемого земельного участка	23:39:1002006:5:3У419
Номера характерных точек образуемых земельных участков	818,817,819,824,825
Кадастровый номер земельных участков, из которых образуются земельные участки	23:39:1002006:5
Площадь образуемого земельного участка кв.м.	700 кв.м.
Способы образования образуемых земельных участков	образование путём раздела исходного земельного участка
Сведения об отнесении (не отнесении) образуемых земельных участков к территории общего пользования	образуемый земельный участок не относится к территории общего пользования
Целевое назначение лесов, вид (виды) разрешенного использования лесного участка, количественные и качественные характеристики лесного участка, сведения о нахождении лесного участка в границах особо защитных участков лесов (в случае, если подготовка проекта межевания территории осуществляется в целях определения местоположения границ образуемых и (или) изменяемых лесных	образуемый земельный участок не находится в границах лесных участков

Инд. № подл.	Подп. и дата	Взаи. инв. №

Изм.	Кол.уч	Лист	№док.	Подп.	Дата

20-01-П/БП-28-ПМТ-ПЗ

Лист

427

участков)	
Условные номера образуемых земельных участков, кадастровые номера или иные ранее присвоенные государственные учетные номера существующих земельных участков, в отношении которых предполагаются их резервирование и (или) изъятие для государственных или муниципальных нужд, их адреса или описание местоположения, перечень и адреса расположенных на таких земельных участках объектов недвижимого имущества (при наличии сведений о них в Едином государственном реестре недвижимости) резервирование и (или) изъятие для государственных или муниципальных нужд земельных участков не предусматривается Перечень кадастровых номеров существующих земельных участков, на которых линейный объект может быть размещен на условиях сервитута, публичного сервитута, их адреса или описание местоположения, перечень и адреса расположенных на таких земельных участках объектов недвижимого имущества (при наличии сведений о них в Едином государственном реестре недвижимости)	-
Сведения об отнесении образуемого земельного участка к определенной категории земель (в том числе в случае, если земельный участок в связи с размещением линейного объекта подлежит отнесению к определенной категории земель в силу закона без необходимости принятия решения о переводе земельного участка из состава земель этой категории в другую) или сведения о необходимости перевода земельного участка из состава земель одной категории в другую	земли населенных пунктов
Условный номер образуемого земельного участка	23:39:1002006:5:3У420
Номера характерных точек образуемых земельных участков	825,824,823,827,826
Кадастровый номер земельных участков, из которых образуются земельные участки	23:39:1002006:5
Площадь образуемого земельного участка кв.м.	700 кв.м.
Способы образования образуемых земельных участков	образование путём раздела исходного земельного участка
Сведения об отнесении (не отнесении) образуемых земельных участков к территории общего пользования	образуемый земельный участок не относится к территории общего пользования
Целевое назначение лесов, вид (виды) разрешенного использования лесного участка, количественные и качественные характеристики лесного участка, сведения о нахождении лесного участка в границах особо защитных участков лесов (в случае, если подготовка проекта межевания территории осуществляется в целях определения местоположения границ образуемых и (или) изменяемых лесных	образуемый земельный участок не находится в границах лесных участков

Индв. № подл.	Подп. и дата	Взаи. инв. №

Изм.	Кол.уч	Лист	№док.	Подп.	Дата

20-01-П/БП-28-ПМТ-ПЗ

Лист

428

участков)	
Условные номера образуемых земельных участков, кадастровые номера или иные ранее присвоенные государственные учетные номера существующих земельных участков, в отношении которых предполагаются их резервирование и (или) изъятие для государственных или муниципальных нужд, их адреса или описание местоположения, перечень и адреса расположенных на таких земельных участках объектов недвижимого имущества (при наличии сведений о них в Едином государственном реестре недвижимости) резервирование и (или) изъятие для государственных или муниципальных нужд земельных участков не предусматривается Перечень кадастровых номеров существующих земельных участков, на которых линейный объект может быть размещен на условиях сервитута, публичного сервитута, их адреса или описание местоположения, перечень и адреса расположенных на таких земельных участках объектов недвижимого имущества (при наличии сведений о них в Едином государственном реестре недвижимости)	-
Сведения об отнесении образуемого земельного участка к определенной категории земель (в том числе в случае, если земельный участок в связи с размещением линейного объекта подлежит отнесению к определенной категории земель в силу закона без необходимости принятия решения о переводе земельного участка из состава земель этой категории в другую) или сведения о необходимости перевода земельного участка из состава земель одной категории в другую	земли населенных пунктов
Условный номер образуемого земельного участка	23:39:1002006:5:3У421
Номера характерных точек образуемых земельных участков	826-829
Кадастровый номер земельных участков, из которых образуются земельные участки	23:39:1002006:5
Площадь образуемого земельного участка кв.м.	700 кв.м.
Способы образования образуемых земельных участков	образование путём раздела исходного земельного участка
Сведения об отнесении (не отнесении) образуемых земельных участков к территории общего пользования	образуемый земельный участок не относится к территории общего пользования
Целевое назначение лесов, вид (виды) разрешенного использования лесного участка, количественные и качественные характеристики лесного участка, сведения о нахождении лесного участка в границах особо защитных участков лесов (в случае, если подготовка проекта межевания территории осуществляется в целях определения местоположения границ образуемых и (или) изменяемых лесных	образуемый земельный участок не находится в границах лесных участков

Инд. № подл.	Подп. и дата	Взаи. инв. №

Изм.	Кол.уч	Лист	№док.	Подп.	Дата

20-01-П/БП-28-ПМТ-ПЗ

Лист

429

участков)	
Условные номера образуемых земельных участков, кадастровые номера или иные ранее присвоенные государственные учетные номера существующих земельных участков, в отношении которых предполагаются их резервирование и (или) изъятие для государственных или муниципальных нужд, их адреса или описание местоположения, перечень и адреса расположенных на таких земельных участках объектов недвижимого имущества (при наличии сведений о них в Едином государственном реестре недвижимости) резервирование и (или) изъятие для государственных или муниципальных нужд земельных участков не предусматривается Перечень кадастровых номеров существующих земельных участков, на которых линейный объект может быть размещен на условиях сервитута, публичного сервитута, их адреса или описание местоположения, перечень и адреса расположенных на таких земельных участках объектов недвижимого имущества (при наличии сведений о них в Едином государственном реестре недвижимости)	-
Сведения об отнесении образуемого земельного участка к определенной категории земель (в том числе в случае, если земельный участок в связи с размещением линейного объекта подлежит отнесению к определенной категории земель в силу закона без необходимости принятия решения о переводе земельного участка из состава земель этой категории в другую) или сведения о необходимости перевода земельного участка из состава земель одной категории в другую	земли населенных пунктов
Условный номер образуемого земельного участка	23:39:1002006:5:3У422
Номера характерных точек образуемых земельных участков	808,811,815,816,809
Кадастровый номер земельных участков, из которых образуются земельные участки	23:39:1002006:5
Площадь образуемого земельного участка кв.м.	700 кв.м.
Способы образования образуемых земельных участков	образование путём раздела исходного земельного участка
Сведения об отнесении (не отнесении) образуемых земельных участков к территории общего пользования	образуемый земельный участок не относится к территории общего пользования
Целевое назначение лесов, вид (виды) разрешенного использования лесного участка, количественные и качественные характеристики лесного участка, сведения о нахождении лесного участка в границах особо защитных участков лесов (в случае, если подготовка проекта межевания территории осуществляется в целях определения местоположения границ образуемых и (или) изменяемых лесных	образуемый земельный участок не находится в границах лесных участков

Инва. № подл.	Подп. и дата	Взаи. инв. №

Изм.	Кол.уч	Лист	№док.	Подп.	Дата

20-01-П/БП-28-ПМТ-ПЗ

Лист

430

участков)		
Условные номера образуемых земельных участков, кадастровые номера или иные ранее присвоенные государственные учетные номера существующих земельных участков, в отношении которых предполагаются их резервирование и (или) изъятие для государственных или муниципальных нужд, их адреса или описание местоположения, перечень и адреса расположенных на таких земельных участках объектов недвижимого имущества (при наличии сведений о них в Едином государственном реестре недвижимости) резервирование и (или) изъятие для государственных или муниципальных нужд земельных участков не предусматривается Перечень кадастровых номеров существующих земельных участков, на которых линейный объект может быть размещен на условиях сервитута, публичного сервитута, их адреса или описание местоположения, перечень и адреса расположенных на таких земельных участках объектов недвижимого имущества (при наличии сведений о них в Едином государственном реестре недвижимости)		-
Сведения об отнесении образуемого земельного участка к определенной категории земель (в том числе в случае, если земельный участок в связи с размещением линейного объекта подлежит отнесению к определенной категории земель в силу закона без необходимости принятия решения о переводе земельного участка из состава земель этой категории в другую) или сведения о необходимости перевода земельного участка из состава земель одной категории в другую		земли населенных пунктов
Условный номер образуемого земельного участка		23:39:1002006:5:3У423
Номера характерных точек образуемых земельных участков		811-815
Кадастровый номер земельных участков, из которых образуются земельные участки		23:39:1002006:5
Площадь образуемого земельного участка кв.м.		700 кв.м.
Способы образования образуемых земельных участков		образование путём раздела исходного земельного участка
Сведения об отнесении (не отнесении) образуемых земельных участков к территории общего пользования		образуемый земельный участок не относится к территории общего пользования
Целевое назначение лесов, вид (виды) разрешенного использования лесного участка, количественные и качественные характеристики лесного участка, сведения о нахождении лесного участка в границах особо защитных участков лесов (в случае, если подготовка проекта межевания территории осуществляется в целях определения местоположения границ образуемых и (или) изменяемых лесных		образуемый земельный участок не находится в границах лесных участков

Инд. № подл.	Подп. и дата	Взаи. инв. №

Изм.	Кол.уч	Лист	№док.	Подп.	Дата

20-01-П/БП-28-ПМТ-ПЗ

Лист

431

участков)		
Условные номера образуемых земельных участков, кадастровые номера или иные ранее присвоенные государственные учетные номера существующих земельных участков, в отношении которых предполагаются их резервирование и (или) изъятие для государственных или муниципальных нужд, их адреса или описание местоположения, перечень и адреса расположенных на таких земельных участках объектов недвижимого имущества (при наличии сведений о них в Едином государственном реестре недвижимости) резервирование и (или) изъятие для государственных или муниципальных нужд земельных участков не предусматривается Перечень кадастровых номеров существующих земельных участков, на которых линейный объект может быть размещен на условиях сервитута, публичного сервитута, их адреса или описание местоположения, перечень и адреса расположенных на таких земельных участках объектов недвижимого имущества (при наличии сведений о них в Едином государственном реестре недвижимости)		-
Сведения об отнесении образуемого земельного участка к определенной категории земель (в том числе в случае, если земельный участок в связи с размещением линейного объекта подлежит отнесению к определенной категории земель в силу закона без необходимости принятия решения о переводе земельного участка из состава земель этой категории в другую) или сведения о необходимости перевода земельного участка из состава земель одной категории в другую		земли населенных пунктов
Условный номер образуемого земельного участка		23:39:1002006:5:3У424
Номера характерных точек образуемых земельных участков		816,815,814,820,819,817
Кадастровый номер земельных участков, из которых образуются земельные участки		23:39:1002006:5
Площадь образуемого земельного участка кв.м.		700 кв.м.
Способы образования образуемых земельных участков		образование путём раздела исходного земельного участка
Сведения об отнесении (не отнесении) образуемых земельных участков к территории общего пользования		образуемый земельный участок не относится к территории общего пользования
Целевое назначение лесов, вид (виды) разрешенного использования лесного участка, количественные и качественные характеристики лесного участка, сведения о нахождении лесного участка в границах особо защитных участков лесов (в случае, если подготовка проекта межевания территории осуществляется в целях определения местоположения границ образуемых и (или) изменяемых лесных		образуемый земельный участок не находится в границах лесных участков

Инд. № подл.	Подп. и дата	Взаи.	инв.	№

Изм.	Кол.уч	Лист	№док.	Подп.	Дата

20-01-П/БП-28-ПМТ-ПЗ

участков)	
Условные номера образуемых земельных участков, кадастровые номера или иные ранее присвоенные государственные учетные номера существующих земельных участков, в отношении которых предполагаются их резервирование и (или) изъятие для государственных или муниципальных нужд, их адреса или описание местоположения, перечень и адреса расположенных на таких земельных участках объектов недвижимого имущества (при наличии сведений о них в Едином государственном реестре недвижимости) резервирование и (или) изъятие для государственных или муниципальных нужд земельных участков не предусматривается Перечень кадастровых номеров существующих земельных участков, на которых линейный объект может быть размещен на условиях сервитута, публичного сервитута, их адреса или описание местоположения, перечень и адреса расположенных на таких земельных участках объектов недвижимого имущества (при наличии сведений о них в Едином государственном реестре недвижимости)	-
Сведения об отнесении образуемого земельного участка к определенной категории земель (в том числе в случае, если земельный участок в связи с размещением линейного объекта подлежит отнесению к определенной категории земель в силу закона без необходимости принятия решения о переводе земельного участка из состава земель этой категории в другую) или сведения о необходимости перевода земельного участка из состава земель одной категории в другую	земли населенных пунктов
Условный номер образуемого земельного участка	23:39:1002006:5:3У425
Номера характерных точек образуемых земельных участков	819-824
Кадастровый номер земельных участков, из которых образуются земельные участки	23:39:1002006:5
Площадь образуемого земельного участка кв.м.	700 кв.м.
Способы образования образуемых земельных участков	образование путём раздела исходного земельного участка
Сведения об отнесении (не отнесении) образуемых земельных участков к территории общего пользования	образуемый земельный участок не относится к территории общего пользования
Целевое назначение лесов, вид (виды) разрешенного использования лесного участка, количественные и качественные характеристики лесного участка, сведения о нахождении лесного участка в границах особо защитных участков лесов (в случае, если подготовка проекта межевания территории осуществляется в целях определения местоположения границ образуемых и (или) изменяемых лесных	образуемый земельный участок не находится в границах лесных участков

Инва. № подл.	Подп. и дата	Взаи. инв. №

Изм.	Кол.уч	Лист	№док.	Подп.	Дата

20-01-П/БП-28-ПМТ-ПЗ

Лист

433

участков)		
Условные номера образуемых земельных участков, кадастровые номера или иные ранее присвоенные государственные учетные номера существующих земельных участков, в отношении которых предполагаются их резервирование и (или) изъятие для государственных или муниципальных нужд, их адреса или описание местоположения, перечень и адреса расположенных на таких земельных участках объектов недвижимого имущества (при наличии сведений о них в Едином государственном реестре недвижимости) резервирование и (или) изъятие для государственных или муниципальных нужд земельных участков не предусматривается Перечень кадастровых номеров существующих земельных участков, на которых линейный объект может быть размещен на условиях сервитута, публичного сервитута, их адреса или описание местоположения, перечень и адреса расположенных на таких земельных участках объектов недвижимого имущества (при наличии сведений о них в Едином государственном реестре недвижимости)		-
Сведения об отнесении образуемого земельного участка к определенной категории земель (в том числе в случае, если земельный участок в связи с размещением линейного объекта подлежит отнесению к определенной категории земель в силу закона без необходимости принятия решения о переводе земельного участка из состава земель этой категории в другую) или сведения о необходимости перевода земельного участка из состава земель одной категории в другую		земли населенных пунктов
Условный номер образуемого земельного участка		23:39:1002006:5:3У426
Номера характерных точек образуемых земельных участков		823,822,830,828,827
Кадастровый номер земельных участков, из которых образуются земельные участки		23:39:1002006:5
Площадь образуемого земельного участка кв.м.		700 кв.м.
Способы образования образуемых земельных участков		образование путём раздела исходного земельного участка
Сведения об отнесении (не отнесении) образуемых земельных участков к территории общего пользования		образуемый земельный участок не относится к территории общего пользования
Целевое назначение лесов, вид (виды) разрешенного использования лесного участка, количественные и качественные характеристики лесного участка, сведения о нахождении лесного участка в границах особо защитных участков лесов (в случае, если подготовка проекта межевания территории осуществляется в целях определения местоположения границ образуемых и (или) изменяемых лесных		образуемый земельный участок не находится в границах лесных участков

Инва. № подл.	Подп. и дата	Взаи. инв. №

Изм.	Кол.уч	Лист	№док.	Подп.	Дата

20-01-П/БП-28-ПМТ-ПЗ

Лист

434

участков)		
Условные номера образуемых земельных участков, кадастровые номера или иные ранее присвоенные государственные учетные номера существующих земельных участков, в отношении которых предполагаются их резервирование и (или) изъятие для государственных или муниципальных нужд, их адреса или описание местоположения, перечень и адреса расположенных на таких земельных участках объектов недвижимого имущества (при наличии сведений о них в Едином государственном реестре недвижимости) резервирование и (или) изъятие для государственных или муниципальных нужд земельных участков не предусматривается Перечень кадастровых номеров существующих земельных участков, на которых линейный объект может быть размещен на условиях сервитута, публичного сервитута, их адреса или описание местоположения, перечень и адреса расположенных на таких земельных участках объектов недвижимого имущества (при наличии сведений о них в Едином государственном реестре недвижимости)		-
Сведения об отнесении образуемого земельного участка к определенной категории земель (в том числе в случае, если земельный участок в связи с размещением линейного объекта подлежит отнесению к определенной категории земель в силу закона без необходимости принятия решения о переводе земельного участка из состава земель этой категории в другую) или сведения о необходимости перевода земельного участка из состава земель одной категории в другую		земли населенных пунктов
Условный номер образуемого земельного участка		23:39:1002006:5:3У427
Номера характерных точек образуемых земельных участков		822,821,831,832,830
Кадастровый номер земельных участков, из которых образуются земельные участки		23:39:1002006:5
Площадь образуемого земельного участка кв.м.		700 кв.м.
Способы образования образуемых земельных участков		образование путём раздела исходного земельного участка
Сведения об отнесении (не отнесении) образуемых земельных участков к территории общего пользования		образуемый земельный участок не относится к территории общего пользования
Целевое назначение лесов, вид (виды) разрешенного использования лесного участка, количественные и качественные характеристики лесного участка, сведения о нахождении лесного участка в границах особо защитных участков лесов (в случае, если подготовка проекта межевания территории осуществляется в целях определения местоположения границ образуемых и (или) изменяемых лесных		образуемый земельный участок не находится в границах лесных участков

Инва. № подл.	Подп. и дата	Взаи. инв. №

Изм.	Кол.уч	Лист	№док.	Подп.	Дата	20-01-П/БП-28-ПМТ-ПЗ	Лист
							435

участков)	
Условные номера образуемых земельных участков, кадастровые номера или иные ранее присвоенные государственные учетные номера существующих земельных участков, в отношении которых предполагаются их резервирование и (или) изъятие для государственных или муниципальных нужд, их адреса или описание местоположения, перечень и адреса расположенных на таких земельных участках объектов недвижимого имущества (при наличии сведений о них в Едином государственном реестре недвижимости) резервирование и (или) изъятие для государственных или муниципальных нужд земельных участков не предусматривается Перечень кадастровых номеров существующих земельных участков, на которых линейный объект может быть размещен на условиях сервитута, публичного сервитута, их адреса или описание местоположения, перечень и адреса расположенных на таких земельных участках объектов недвижимого имущества (при наличии сведений о них в Едином государственном реестре недвижимости)	-
Сведения об отнесении образуемого земельного участка к определенной категории земель (в том числе в случае, если земельный участок в связи с размещением линейного объекта подлежит отнесению к определенной категории земель в силу закона без необходимости принятия решения о переводе земельного участка из состава земель этой категории в другую) или сведения о необходимости перевода земельного участка из состава земель одной категории в другую	земли населенных пунктов
Условный номер образуемого земельного участка	23:39:1002006:5:3У428
Номера характерных точек образуемых земельных участков	833-837
Кадастровый номер земельных участков, из которых образуются земельные участки	23:39:1002006:5
Площадь образуемого земельного участка кв.м.	700 кв.м.
Способы образования образуемых земельных участков	образование путём раздела исходного земельного участка
Сведения об отнесении (не отнесении) образуемых земельных участков к территории общего пользования	образуемый земельный участок не относится к территории общего пользования
Целевое назначение лесов, вид (виды) разрешенного использования лесного участка, количественные и качественные характеристики лесного участка, сведения о нахождении лесного участка в границах особо защитных участков лесов (в случае, если подготовка проекта межевания территории осуществляется в целях определения местоположения границ образуемых и (или) изменяемых лесных	образуемый земельный участок не находится в границах лесных участков

Инва. № подл.	Подп. и дата	Взаи. инв. №

Изм.	Кол.уч	Лист	№док.	Подп.	Дата

20-01-П/БП-28-ПМТ-ПЗ

Лист

436

участков)		
Условные номера образуемых земельных участков, кадастровые номера или иные ранее присвоенные государственные учетные номера существующих земельных участков, в отношении которых предполагаются их резервирование и (или) изъятие для государственных или муниципальных нужд, их адреса или описание местоположения, перечень и адреса расположенных на таких земельных участках объектов недвижимого имущества (при наличии сведений о них в Едином государственном реестре недвижимости) резервирование и (или) изъятие для государственных или муниципальных нужд земельных участков не предусматривается Перечень кадастровых номеров существующих земельных участков, на которых линейный объект может быть размещен на условиях сервитута, публичного сервитута, их адреса или описание местоположения, перечень и адреса расположенных на таких земельных участках объектов недвижимого имущества (при наличии сведений о них в Едином государственном реестре недвижимости)		-
Сведения об отнесении образуемого земельного участка к определенной категории земель (в том числе в случае, если земельный участок в связи с размещением линейного объекта подлежит отнесению к определенной категории земель в силу закона без необходимости принятия решения о переводе земельного участка из состава земель этой категории в другую) или сведения о необходимости перевода земельного участка из состава земель одной категории в другую		земли населенных пунктов
Условный номер образуемого земельного участка		23:39:1002006:5:3У429
Номера характерных точек образуемых земельных участков		834,838,839,835
Кадастровый номер земельных участков, из которых образуются земельные участки		23:39:1002006:5
Площадь образуемого земельного участка кв.м.		700 кв.м.
Способы образования образуемых земельных участков		образование путём раздела исходного земельного участка
Сведения об отнесении (не отнесении) образуемых земельных участков к территории общего пользования		образуемый земельный участок не относится к территории общего пользования
Целевое назначение лесов, вид (виды) разрешенного использования лесного участка, количественные и качественные характеристики лесного участка, сведения о нахождении лесного участка в границах особо защитных участков лесов (в случае, если подготовка проекта межевания территории осуществляется в целях определения местоположения границ образуемых и (или) изменяемых лесных		образуемый земельный участок не находится в границах лесных участков

Инд. № подл.	Подп. и дата	Взаи.	инв.	№

Изм.	Кол.уч	Лист	№док.	Подп.	Дата

20-01-П/БП-28-ПМТ-ПЗ

участков)	
Условные номера образуемых земельных участков, кадастровые номера или иные ранее присвоенные государственные учетные номера существующих земельных участков, в отношении которых предполагаются их резервирование и (или) изъятие для государственных или муниципальных нужд, их адреса или описание местоположения, перечень и адреса расположенных на таких земельных участках объектов недвижимого имущества (при наличии сведений о них в Едином государственном реестре недвижимости) резервирование и (или) изъятие для государственных или муниципальных нужд земельных участков не предусматривается Перечень кадастровых номеров существующих земельных участков, на которых линейный объект может быть размещен на условиях сервитута, публичного сервитута, их адреса или описание местоположения, перечень и адреса расположенных на таких земельных участках объектов недвижимого имущества (при наличии сведений о них в Едином государственном реестре недвижимости)	-
Сведения об отнесении образуемого земельного участка к определенной категории земель (в том числе в случае, если земельный участок в связи с размещением линейного объекта подлежит отнесению к определенной категории земель в силу закона без необходимости принятия решения о переводе земельного участка из состава земель этой категории в другую) или сведения о необходимости перевода земельного участка из состава земель одной категории в другую	земли населенных пунктов
Условный номер образуемого земельного участка	23:39:1002006:5:3У430
Номера характерных точек образуемых земельных участков	838,840,844,839
Кадастровый номер земельных участков, из которых образуются земельные участки	23:39:1002006:5
Площадь образуемого земельного участка кв.м.	700 кв.м.
Способы образования образуемых земельных участков	образование путём раздела исходного земельного участка
Сведения об отнесении (не отнесении) образуемых земельных участков к территории общего пользования	образуемый земельный участок не относится к территории общего пользования
Целевое назначение лесов, вид (виды) разрешенного использования лесного участка, количественные и качественные характеристики лесного участка, сведения о нахождении лесного участка в границах особо защитных участков лесов (в случае, если подготовка проекта межевания территории осуществляется в целях определения местоположения границ образуемых и (или) изменяемых лесных	образуемый земельный участок не находится в границах лесных участков

Инва. № подл.	Подп. и дата	Взаи. инв. №

участков)	
Условные номера образуемых земельных участков, кадастровые номера или иные ранее присвоенные государственные учетные номера существующих земельных участков, в отношении которых предполагаются их резервирование и (или) изъятие для государственных или муниципальных нужд, их адреса или описание местоположения, перечень и адреса расположенных на таких земельных участках объектов недвижимого имущества (при наличии сведений о них в Едином государственном реестре недвижимости) резервирование и (или) изъятие для государственных или муниципальных нужд земельных участков не предусматривается Перечень кадастровых номеров существующих земельных участков, на которых линейный объект может быть размещен на условиях сервитута, публичного сервитута, их адреса или описание местоположения, перечень и адреса расположенных на таких земельных участках объектов недвижимого имущества (при наличии сведений о них в Едином государственном реестре недвижимости)	-
Сведения об отнесении образуемого земельного участка к определенной категории земель (в том числе в случае, если земельный участок в связи с размещением линейного объекта подлежит отнесению к определенной категории земель в силу закона без необходимости принятия решения о переводе земельного участка из состава земель этой категории в другую) или сведения о необходимости перевода земельного участка из состава земель одной категории в другую	земли населенных пунктов
Условный номер образуемого земельного участка	23:39:1002006:5:3У431
Номера характерных точек образуемых земельных участков	840-844
Кадастровый номер земельных участков, из которых образуются земельные участки	23:39:1002006:5
Площадь образуемого земельного участка кв.м.	700 кв.м.
Способы образования образуемых земельных участков	образование путём раздела исходного земельного участка
Сведения об отнесении (не отнесении) образуемых земельных участков к территории общего пользования	образуемый земельный участок не относится к территории общего пользования
Целевое назначение лесов, вид (виды) разрешенного использования лесного участка, количественные и качественные характеристики лесного участка, сведения о нахождении лесного участка в границах особо защитных участков лесов (в случае, если подготовка проекта межевания территории осуществляется в целях определения местоположения границ образуемых и (или) изменяемых лесных	образуемый земельный участок не находится в границах лесных участков

Инва. № подл.	Подп. и дата	Взаи. инв. №

Изм.	Кол.уч	Лист	№док.	Подп.	Дата

20-01-П/БП-28-ПМТ-ПЗ

участков)		
Условные номера образуемых земельных участков, кадастровые номера или иные ранее присвоенные государственные учетные номера существующих земельных участков, в отношении которых предполагаются их резервирование и (или) изъятие для государственных или муниципальных нужд, их адреса или описание местоположения, перечень и адреса расположенных на таких земельных участках объектов недвижимого имущества (при наличии сведений о них в Едином государственном реестре недвижимости) резервирование и (или) изъятие для государственных или муниципальных нужд земельных участков не предусматривается Перечень кадастровых номеров существующих земельных участков, на которых линейный объект может быть размещен на условиях сервитута, публичного сервитута, их адреса или описание местоположения, перечень и адреса расположенных на таких земельных участках объектов недвижимого имущества (при наличии сведений о них в Едином государственном реестре недвижимости)		-
Сведения об отнесении образуемого земельного участка к определенной категории земель (в том числе в случае, если земельный участок в связи с размещением линейного объекта подлежит отнесению к определенной категории земель в силу закона без необходимости принятия решения о переводе земельного участка из состава земель этой категории в другую) или сведения о необходимости перевода земельного участка из состава земель одной категории в другую		земли населенных пунктов
Условный номер образуемого земельного участка		23:39:1002006:5:3У432
Номера характерных точек образуемых земельных участков		836,835,839,845,847,848
Кадастровый номер земельных участков, из которых образуются земельные участки		23:39:1002006:5
Площадь образуемого земельного участка кв.м.		700 кв.м.
Способы образования образуемых земельных участков		образование путём раздела исходного земельного участка
Сведения об отнесении (не отнесении) образуемых земельных участков к территории общего пользования		образуемый земельный участок не относится к территории общего пользования
Целевое назначение лесов, вид (виды) разрешенного использования лесного участка, количественные и качественные характеристики лесного участка, сведения о нахождении лесного участка в границах особо защитных участков лесов (в случае, если подготовка проекта межевания территории осуществляется в целях определения местоположения границ образуемых и (или) изменяемых лесных		образуемый земельный участок не находится в границах лесных участков

Инд. № подл.	Подп. и дата	Взаи. инв. №

Изм.	Кол.уч	Лист	№док.	Подп.	Дата	20-01-П/БП-28-ПМТ-ПЗ	Лист
							440

участков)		
Условные номера образуемых земельных участков, кадастровые номера или иные ранее присвоенные государственные учетные номера существующих земельных участков, в отношении которых предполагаются их резервирование и (или) изъятие для государственных или муниципальных нужд, их адреса или описание местоположения, перечень и адреса расположенных на таких земельных участках объектов недвижимого имущества (при наличии сведений о них в Едином государственном реестре недвижимости) резервирование и (или) изъятие для государственных или муниципальных нужд земельных участков не предусматривается Перечень кадастровых номеров существующих земельных участков, на которых линейный объект может быть размещен на условиях сервитута, публичного сервитута, их адреса или описание местоположения, перечень и адреса расположенных на таких земельных участках объектов недвижимого имущества (при наличии сведений о них в Едином государственном реестре недвижимости)		-
Сведения об отнесении образуемого земельного участка к определенной категории земель (в том числе в случае, если земельный участок в связи с размещением линейного объекта подлежит отнесению к определенной категории земель в силу закона без необходимости принятия решения о переводе земельного участка из состава земель этой категории в другую) или сведения о необходимости перевода земельного участка из состава земель одной категории в другую		земли населенных пунктов
Условный номер образуемого земельного участка		23:39:1002006:5:3У433
Номера характерных точек образуемых земельных участков		848,847,849,852,851
Кадастровый номер земельных участков, из которых образуются земельные участки		23:39:1002006:5
Площадь образуемого земельного участка кв.м.		700 кв.м.
Способы образования образуемых земельных участков		образование путём раздела исходного земельного участка
Сведения об отнесении (не отнесении) образуемых земельных участков к территории общего пользования		образуемый земельный участок не относится к территории общего пользования
Целевое назначение лесов, вид (виды) разрешенного использования лесного участка, количественные и качественные характеристики лесного участка, сведения о нахождении лесного участка в границах особо защитных участков лесов (в случае, если подготовка проекта межевания территории осуществляется в целях определения местоположения границ образуемых и (или) изменяемых лесных		образуемый земельный участок не находится в границах лесных участков

Инва. № подл.	Подп. и дата	Взаи. инв. №

Изм.	Кол.уч	Лист	№док.	Подп.	Дата	20-01-П/БП-28-ПМТ-ПЗ	Лист
							441

участков)	
Условные номера образуемых земельных участков, кадастровые номера или иные ранее присвоенные государственные учетные номера существующих земельных участков, в отношении которых предполагаются их резервирование и (или) изъятие для государственных или муниципальных нужд, их адреса или описание местоположения, перечень и адреса расположенных на таких земельных участках объектов недвижимого имущества (при наличии сведений о них в Едином государственном реестре недвижимости) резервирование и (или) изъятие для государственных или муниципальных нужд земельных участков не предусматривается Перечень кадастровых номеров существующих земельных участков, на которых линейный объект может быть размещен на условиях сервитута, публичного сервитута, их адреса или описание местоположения, перечень и адреса расположенных на таких земельных участках объектов недвижимого имущества (при наличии сведений о них в Едином государственном реестре недвижимости)	-
Сведения об отнесении образуемого земельного участка к определенной категории земель (в том числе в случае, если земельный участок в связи с размещением линейного объекта подлежит отнесению к определенной категории земель в силу закона без необходимости принятия решения о переводе земельного участка из состава земель этой категории в другую) или сведения о необходимости перевода земельного участка из состава земель одной категории в другую	земли населенных пунктов
Условный номер образуемого земельного участка	23:39:1002006:5:3У434
Номера характерных точек образуемых земельных участков	839,844,843,846,847,845
Кадастровый номер земельных участков, из которых образуются земельные участки	23:39:1002006:5
Площадь образуемого земельного участка кв.м.	700 кв.м.
Способы образования образуемых земельных участков	образование путём раздела исходного земельного участка
Сведения об отнесении (не отнесении) образуемых земельных участков к территории общего пользования	образуемый земельный участок не относится к территории общего пользования
Целевое назначение лесов, вид (виды) разрешенного использования лесного участка, количественные и качественные характеристики лесного участка, сведения о нахождении лесного участка в границах особо защитных участков лесов (в случае, если подготовка проекта межевания территории осуществляется в целях определения местоположения границ образуемых и (или) изменяемых лесных	образуемый земельный участок не находится в границах лесных участков

Инва. № подл.	Подп. и дата	Взаи. инв. №

Изм.	Кол.уч	Лист	№док.	Подп.	Дата

20-01-П/БП-28-ПМТ-ПЗ

участков)	
Условные номера образуемых земельных участков, кадастровые номера или иные ранее присвоенные государственные учетные номера существующих земельных участков, в отношении которых предполагаются их резервирование и (или) изъятие для государственных или муниципальных нужд, их адреса или описание местоположения, перечень и адреса расположенных на таких земельных участках объектов недвижимого имущества (при наличии сведений о них в Едином государственном реестре недвижимости) резервирование и (или) изъятие для государственных или муниципальных нужд земельных участков не предусматривается Перечень кадастровых номеров существующих земельных участков, на которых линейный объект может быть размещен на условиях сервитута, публичного сервитута, их адреса или описание местоположения, перечень и адреса расположенных на таких земельных участках объектов недвижимого имущества (при наличии сведений о них в Едином государственном реестре недвижимости)	-
Сведения об отнесении образуемого земельного участка к определенной категории земель (в том числе в случае, если земельный участок в связи с размещением линейного объекта подлежит отнесению к определенной категории земель в силу закона без необходимости принятия решения о переводе земельного участка из состава земель этой категории в другую) или сведения о необходимости перевода земельного участка из состава земель одной категории в другую	земли населенных пунктов
Условный номер образуемого земельного участка	23:39:1002006:5:3У435
Номера характерных точек образуемых земельных участков	847,846,857,856,861,849
Кадастровый номер земельных участков, из которых образуются земельные участки	23:39:1002006:5
Площадь образуемого земельного участка кв.м.	700 кв.м.
Способы образования образуемых земельных участков	образование путём раздела исходного земельного участка
Сведения об отнесении (не отнесении) образуемых земельных участков к территории общего пользования	образуемый земельный участок не относится к территории общего пользования
Целевое назначение лесов, вид (виды) разрешенного использования лесного участка, количественные и качественные характеристики лесного участка, сведения о нахождении лесного участка в границах особо защитных участков лесов (в случае, если подготовка проекта межевания территории осуществляется в целях определения местоположения границ образуемых и (или) изменяемых лесных	образуемый земельный участок не находится в границах лесных участков

Инва. № подл.	Подп. и дата	Взаи. инв. №

Изм.	Кол.уч	Лист	№док.	Подп.	Дата

20-01-П/БП-28-ПМТ-ПЗ

участков)		
Условные номера образуемых земельных участков, кадастровые номера или иные ранее присвоенные государственные учетные номера существующих земельных участков, в отношении которых предполагаются их резервирование и (или) изъятие для государственных или муниципальных нужд, их адреса или описание местоположения, перечень и адреса расположенных на таких земельных участках объектов недвижимого имущества (при наличии сведений о них в Едином государственном реестре недвижимости) резервирование и (или) изъятие для государственных или муниципальных нужд земельных участков не предусматривается Перечень кадастровых номеров существующих земельных участков, на которых линейный объект может быть размещен на условиях сервитута, публичного сервитута, их адреса или описание местоположения, перечень и адреса расположенных на таких земельных участках объектов недвижимого имущества (при наличии сведений о них в Едином государственном реестре недвижимости)		-
Сведения об отнесении образуемого земельного участка к определенной категории земель (в том числе в случае, если земельный участок в связи с размещением линейного объекта подлежит отнесению к определенной категории земель в силу закона без необходимости принятия решения о переводе земельного участка из состава земель этой категории в другую) или сведения о необходимости перевода земельного участка из состава земель одной категории в другую		земли населенных пунктов
Условный номер образуемого земельного участка		23:39:1002006:5:3У436
Номера характерных точек образуемых земельных участков		850-854
Кадастровый номер земельных участков, из которых образуются земельные участки		23:39:1002006:5
Площадь образуемого земельного участка кв.м.		700 кв.м.
Способы образования образуемых земельных участков		образование путём раздела исходного земельного участка
Сведения об отнесении (не отнесении) образуемых земельных участков к территории общего пользования		образуемый земельный участок не относится к территории общего пользования
Целевое назначение лесов, вид (виды) разрешенного использования лесного участка, количественные и качественные характеристики лесного участка, сведения о нахождении лесного участка в границах особо защитных участков лесов (в случае, если подготовка проекта межевания территории осуществляется в целях определения местоположения границ образуемых и (или) изменяемых лесных		образуемый земельный участок не находится в границах лесных участков

Инва. № подл.	Подп. и дата	Взаи. инв. №

Изм.	Кол.уч	Лист	№док.	Подп.	Дата

20-01-П/БП-28-ПМТ-ПЗ

участков)		
Условные номера образуемых земельных участков, кадастровые номера или иные ранее присвоенные государственные учетные номера существующих земельных участков, в отношении которых предполагаются их резервирование и (или) изъятие для государственных или муниципальных нужд, их адреса или описание местоположения, перечень и адреса расположенных на таких земельных участках объектов недвижимого имущества (при наличии сведений о них в Едином государственном реестре недвижимости) резервирование и (или) изъятие для государственных или муниципальных нужд земельных участков не предусматривается Перечень кадастровых номеров существующих земельных участков, на которых линейный объект может быть размещен на условиях сервитута, публичного сервитута, их адреса или описание местоположения, перечень и адреса расположенных на таких земельных участках объектов недвижимого имущества (при наличии сведений о них в Едином государственном реестре недвижимости)		-
Сведения об отнесении образуемого земельного участка к определенной категории земель (в том числе в случае, если земельный участок в связи с размещением линейного объекта подлежит отнесению к определенной категории земель в силу закона без необходимости принятия решения о переводе земельного участка из состава земель этой категории в другую) или сведения о необходимости перевода земельного участка из состава земель одной категории в другую		земли населенных пунктов
Условный номер образуемого земельного участка		23:39:1002006:5:3У437
Номера характерных точек образуемых земельных участков		852,861,855,853
Кадастровый номер земельных участков, из которых образуются земельные участки		23:39:1002006:5
Площадь образуемого земельного участка кв.м.		700 кв.м.
Способы образования образуемых земельных участков		образование путём раздела исходного земельного участка
Сведения об отнесении (не отнесении) образуемых земельных участков к территории общего пользования		образуемый земельный участок не относится к территории общего пользования
Целевое назначение лесов, вид (виды) разрешенного использования лесного участка, количественные и качественные характеристики лесного участка, сведения о нахождении лесного участка в границах особо защитных участков лесов (в случае, если подготовка проекта межевания территории осуществляется в целях определения местоположения границ образуемых и (или) изменяемых лесных		образуемый земельный участок не находится в границах лесных участков

Инва. № подл.	Подп. и дата	Взаи. инв. №

Изм.	Кол.уч	Лист	№док.	Подп.	Дата

20-01-П/БП-28-ПМТ-ПЗ

участков)		
Условные номера образуемых земельных участков, кадастровые номера или иные ранее присвоенные государственные учетные номера существующих земельных участков, в отношении которых предполагаются их резервирование и (или) изъятие для государственных или муниципальных нужд, их адреса или описание местоположения, перечень и адреса расположенных на таких земельных участках объектов недвижимого имущества (при наличии сведений о них в Едином государственном реестре недвижимости) резервирование и (или) изъятие для государственных или муниципальных нужд земельных участков не предусматривается Перечень кадастровых номеров существующих земельных участков, на которых линейный объект может быть размещен на условиях сервитута, публичного сервитута, их адреса или описание местоположения, перечень и адреса расположенных на таких земельных участках объектов недвижимого имущества (при наличии сведений о них в Едином государственном реестре недвижимости)		-
Сведения об отнесении образуемого земельного участка к определенной категории земель (в том числе в случае, если земельный участок в связи с размещением линейного объекта подлежит отнесению к определенной категории земель в силу закона без необходимости принятия решения о переводе земельного участка из состава земель этой категории в другую) или сведения о необходимости перевода земельного участка из состава земель одной категории в другую		земли населенных пунктов
Условный номер образуемого земельного участка		23:39:1002006:5:3У438
Номера характерных точек образуемых земельных участков		861,856,860,855
Кадастровый номер земельных участков, из которых образуются земельные участки		23:39:1002006:5
Площадь образуемого земельного участка кв.м.		700 кв.м.
Способы образования образуемых земельных участков		образование путём раздела исходного земельного участка
Сведения об отнесении (не отнесении) образуемых земельных участков к территории общего пользования		образуемый земельный участок не относится к территории общего пользования
Целевое назначение лесов, вид (виды) разрешенного использования лесного участка, количественные и качественные характеристики лесного участка, сведения о нахождении лесного участка в границах особо защитных участков лесов (в случае, если подготовка проекта межевания территории осуществляется в целях определения местоположения границ образуемых и (или) изменяемых лесных		образуемый земельный участок не находится в границах лесных участков

Инд. № подл.	Подп. и дата	Взаи. инв. №	

Изм.	Кол.уч	Лист	№док.	Подп.	Дата
------	--------	------	-------	-------	------

20-01-П/БП-28-ПМТ-ПЗ

Лист

446

участков)		
Условные номера образуемых земельных участков, кадастровые номера или иные ранее присвоенные государственные учетные номера существующих земельных участков, в отношении которых предполагаются их резервирование и (или) изъятие для государственных или муниципальных нужд, их адреса или описание местоположения, перечень и адреса расположенных на таких земельных участках объектов недвижимого имущества (при наличии сведений о них в Едином государственном реестре недвижимости) резервирование и (или) изъятие для государственных или муниципальных нужд земельных участков не предусматривается Перечень кадастровых номеров существующих земельных участков, на которых линейный объект может быть размещен на условиях сервитута, публичного сервитута, их адреса или описание местоположения, перечень и адреса расположенных на таких земельных участках объектов недвижимого имущества (при наличии сведений о них в Едином государственном реестре недвижимости)		-
Сведения об отнесении образуемого земельного участка к определенной категории земель (в том числе в случае, если земельный участок в связи с размещением линейного объекта подлежит отнесению к определенной категории земель в силу закона без необходимости принятия решения о переводе земельного участка из состава земель этой категории в другую) или сведения о необходимости перевода земельного участка из состава земель одной категории в другую		земли населенных пунктов
Условный номер образуемого земельного участка		23:39:1002006:5:3У439
Номера характерных точек образуемых земельных участков		856-860
Кадастровый номер земельных участков, из которых образуются земельные участки		23:39:1002006:5
Площадь образуемого земельного участка кв.м.		700 кв.м.
Способы образования образуемых земельных участков		образование путём раздела исходного земельного участка
Сведения об отнесении (не отнесении) образуемых земельных участков к территории общего пользования		образуемый земельный участок не относится к территории общего пользования
Целевое назначение лесов, вид (виды) разрешенного использования лесного участка, количественные и качественные характеристики лесного участка, сведения о нахождении лесного участка в границах особо защитных участков лесов (в случае, если подготовка проекта межевания территории осуществляется в целях определения местоположения границ образуемых и (или) изменяемых лесных		образуемый земельный участок не находится в границах лесных участков

Инд. № подл.	Подп. и дата	Взаи. инв. №	

Изм.	Кол.уч	Лист	№док.	Подп.	Дата
------	--------	------	-------	-------	------

20-01-П/БП-28-ПМТ-ПЗ

Лист

447

участков)	
Условные номера образуемых земельных участков, кадастровые номера или иные ранее присвоенные государственные учетные номера существующих земельных участков, в отношении которых предполагаются их резервирование и (или) изъятие для государственных или муниципальных нужд, их адреса или описание местоположения, перечень и адреса расположенных на таких земельных участках объектов недвижимого имущества (при наличии сведений о них в Едином государственном реестре недвижимости) резервирование и (или) изъятие для государственных или муниципальных нужд земельных участков не предусматривается Перечень кадастровых номеров существующих земельных участков, на которых линейный объект может быть размещен на условиях сервитута, публичного сервитута, их адреса или описание местоположения, перечень и адреса расположенных на таких земельных участках объектов недвижимого имущества (при наличии сведений о них в Едином государственном реестре недвижимости)	-
Сведения об отнесении образуемого земельного участка к определенной категории земель (в том числе в случае, если земельный участок в связи с размещением линейного объекта подлежит отнесению к определенной категории земель в силу закона без необходимости принятия решения о переводе земельного участка из состава земель этой категории в другую) или сведения о необходимости перевода земельного участка из состава земель одной категории в другую	земли населенных пунктов
Условный номер образуемого земельного участка	23:39:1002006:5:3У440
Номера характерных точек образуемых земельных участков	862-865
Кадастровый номер земельных участков, из которых образуются земельные участки	23:39:1002006:5
Площадь образуемого земельного участка кв.м. (контур 1)	700 кв.м.
Способы образования образуемых земельных участков	образование путём раздела исходного земельного участка
Сведения об отнесении (не отнесении) образуемых земельных участков к территории общего пользования	образуемый контур земельного участка не относится к территории общего пользования
Целевое назначение лесов, вид (виды) разрешенного использования лесного участка, количественные и качественные характеристики лесного участка, сведения о нахождении лесного участка в границах особо защитных участков лесов (в случае, если подготовка проекта межевания территории осуществляется в целях определения местоположения границ образуемых и (или) изменяемых лесных участков)	образуемый контур земельного участка не находится в границах лесных участков

Инд. № подл.	Подп. и дата	Взаи. инв. №

<p>Условные номера образуемых земельных участков, кадастровые номера или иные ранее присвоенные государственные учетные номера существующих земельных участков, в отношении которых предполагаются их резервирование и (или) изъятие для государственных или муниципальных нужд, их адреса или описание местоположения, перечень и адреса расположенных на таких земельных участках объектов недвижимого имущества (при наличии сведений о них в Едином государственном реестре недвижимости) резервирование и (или) изъятие для государственных или муниципальных нужд земельных участков не предусматривается Перечень кадастровых номеров существующих земельных участков, на которых линейный объект может быть размещен на условиях сервитута, публичного сервитута, их адреса или описание местоположения, перечень и адреса расположенных на таких земельных участках объектов недвижимого имущества (при наличии сведений о них в Едином государственном реестре недвижимости)</p>	<p>-</p>
<p>Сведения об отнесении образуемого земельного участка к определенной категории земель (в том числе в случае, если земельный участок в связи с размещением линейного объекта подлежит отнесению к определенной категории земель в силу закона без необходимости принятия решения о переводе земельного участка из состава земель этой категории в другую) или сведения о необходимости перевода земельного участка из состава земель одной категории в другую</p>	<p>земли населенных пунктов</p>
<p>Условный номер образуемого земельного участка</p>	<p>23:39:1002006:5:3У441</p>
<p>Номера характерных точек образуемых земельных участков</p>	<p>865,864,868,867,866</p>
<p>Кадастровый номер земельных участков, из которых образуются земельные участки</p>	<p>23:39:1002006:5</p>
<p>Площадь образуемого земельного участка кв.м.</p>	<p>704 кв.м.</p>
<p>Способы образования образуемых земельных участков</p>	<p>образование путём раздела исходного земельного участка</p>
<p>Сведения об отнесении (не отнесении) образуемых земельных участков к территории общего пользования</p>	<p>образуемый земельный участок не относится к территории общего пользования</p>
<p>Целевое назначение лесов, вид (виды) разрешенного использования лесного участка, количественные и качественные характеристики лесного участка, сведения о нахождении лесного участка в границах особо защитных участков лесов (в случае, если подготовка проекта межевания территории осуществляется в целях определения местоположения границ образуемых и (или) изменяемых лесных</p>	<p>образуемый земельный участок не находится в границах лесных участков</p>

Взаи. инв. №	
Подп. и дата	
Инв. № подл.	

Изм.	Кол.уч	Лист	№док.	Подп.	Дата

20-01-П/БП-28-ПМТ-ПЗ

участков)	
Условные номера образуемых земельных участков, кадастровые номера или иные ранее присвоенные государственные учетные номера существующих земельных участков, в отношении которых предполагаются их резервирование и (или) изъятие для государственных или муниципальных нужд, их адреса или описание местоположения, перечень и адреса расположенных на таких земельных участках объектов недвижимого имущества (при наличии сведений о них в Едином государственном реестре недвижимости) резервирование и (или) изъятие для государственных или муниципальных нужд земельных участков не предусматривается Перечень кадастровых номеров существующих земельных участков, на которых линейный объект может быть размещен на условиях сервитута, публичного сервитута, их адреса или описание местоположения, перечень и адреса расположенных на таких земельных участках объектов недвижимого имущества (при наличии сведений о них в Едином государственном реестре недвижимости)	-
Сведения об отнесении образуемого земельного участка к определенной категории земель (в том числе в случае, если земельный участок в связи с размещением линейного объекта подлежит отнесению к определенной категории земель в силу закона без необходимости принятия решения о переводе земельного участка из состава земель этой категории в другую) или сведения о необходимости перевода земельного участка из состава земель одной категории в другую	земли населенных пунктов
Условный номер образуемого земельного участка	23:39:1002006:5:3У442
Номера характерных точек образуемых земельных участков	867-871
Кадастровый номер земельных участков, из которых образуются земельные участки	23:39:1002006:5
Площадь образуемого земельного участка кв.м.	721 кв.м.
Способы образования образуемых земельных участков	образование путём раздела исходного земельного участка
Сведения об отнесении (не отнесении) образуемых земельных участков к территории общего пользования	образуемый земельный участок не относится к территории общего пользования
Целевое назначение лесов, вид (виды) разрешенного использования лесного участка, количественные и качественные характеристики лесного участка, сведения о нахождении лесного участка в границах особо защитных участков лесов (в случае, если подготовка проекта межевания территории осуществляется в целях определения местоположения границ образуемых и (или) изменяемых лесных	образуемый земельный участок не находится в границах лесных участков

Индв. № подл.	Подп. и дата	Взаи. инв. №

участков)	
Условные номера образуемых земельных участков, кадастровые номера или иные ранее присвоенные государственные учетные номера существующих земельных участков, в отношении которых предполагаются их резервирование и (или) изъятие для государственных или муниципальных нужд, их адреса или описание местоположения, перечень и адреса расположенных на таких земельных участках объектов недвижимого имущества (при наличии сведений о них в Едином государственном реестре недвижимости) резервирование и (или) изъятие для государственных или муниципальных нужд земельных участков не предусматривается Перечень кадастровых номеров существующих земельных участков, на которых линейный объект может быть размещен на условиях сервитута, публичного сервитута, их адреса или описание местоположения, перечень и адреса расположенных на таких земельных участках объектов недвижимого имущества (при наличии сведений о них в Едином государственном реестре недвижимости)	-
Сведения об отнесении образуемого земельного участка к определенной категории земель (в том числе в случае, если земельный участок в связи с размещением линейного объекта подлежит отнесению к определенной категории земель в силу закона без необходимости принятия решения о переводе земельного участка из состава земель этой категории в другую) или сведения о необходимости перевода земельного участка из состава земель одной категории в другую	земли населенных пунктов
Условный номер образуемого земельного участка	23:39:1002006:5:3У443
Номера характерных точек образуемых земельных участков	871,870,877,874,873
Кадастровый номер земельных участков, из которых образуются земельные участки	23:39:1002006:5
Площадь образуемого земельного участка кв.м.	713 кв.м.
Способы образования образуемых земельных участков	образование путём раздела исходного земельного участка
Сведения об отнесении (не отнесении) образуемых земельных участков к территории общего пользования	образуемый земельный участок не относится к территории общего пользования
Целевое назначение лесов, вид (виды) разрешенного использования лесного участка, количественные и качественные характеристики лесного участка, сведения о нахождении лесного участка в границах особо защитных участков лесов (в случае, если подготовка проекта межевания территории осуществляется в целях определения местоположения границ образуемых и (или) изменяемых лесных	образуемый земельный участок не находится в границах лесных участков

Инд. № подл.	Подп. и дата	Взаи. инв. №

Изм.	Кол.уч	Лист	№док.	Подп.	Дата

20-01-П/БП-28-ПМТ-ПЗ

Лист

451

участков)	
Условные номера образуемых земельных участков, кадастровые номера или иные ранее присвоенные государственные учетные номера существующих земельных участков, в отношении которых предполагаются их резервирование и (или) изъятие для государственных или муниципальных нужд, их адреса или описание местоположения, перечень и адреса расположенных на таких земельных участках объектов недвижимого имущества (при наличии сведений о них в Едином государственном реестре недвижимости) резервирование и (или) изъятие для государственных или муниципальных нужд земельных участков не предусматривается Перечень кадастровых номеров существующих земельных участков, на которых линейный объект может быть размещен на условиях сервитута, публичного сервитута, их адреса или описание местоположения, перечень и адреса расположенных на таких земельных участках объектов недвижимого имущества (при наличии сведений о них в Едином государственном реестре недвижимости)	-
Сведения об отнесении образуемого земельного участка к определенной категории земель (в том числе в случае, если земельный участок в связи с размещением линейного объекта подлежит отнесению к определенной категории земель в силу закона без необходимости принятия решения о переводе земельного участка из состава земель этой категории в другую) или сведения о необходимости перевода земельного участка из состава земель одной категории в другую	земли населенных пунктов
Условный номер образуемого земельного участка	23:39:1002006:5:3У444
Номера характерных точек образуемых земельных участков	870,869,880,879,878,877
Кадастровый номер земельных участков, из которых образуются земельные участки	23:39:1002006:5
Площадь образуемого земельного участка кв.м.	712 кв.м.
Способы образования образуемых земельных участков	образование путём раздела исходного земельного участка
Сведения об отнесении (не отнесении) образуемых земельных участков к территории общего пользования	образуемый земельный участок не относится к территории общего пользования
Целевое назначение лесов, вид (виды) разрешенного использования лесного участка, количественные и качественные характеристики лесного участка, сведения о нахождении лесного участка в границах особо защитных участков лесов (в случае, если подготовка проекта межевания территории осуществляется в целях определения местоположения границ образуемых и (или) изменяемых лесных	образуемый земельный участок не находится в границах лесных участков

Индв. № подл.	Подп. и дата	Взаи. инв. №

Изм.	Кол.уч	Лист	№док.	Подп.	Дата

20-01-П/БП-28-ПМТ-ПЗ

Лист

452

участков)	
Условные номера образуемых земельных участков, кадастровые номера или иные ранее присвоенные государственные учетные номера существующих земельных участков, в отношении которых предполагаются их резервирование и (или) изъятие для государственных или муниципальных нужд, их адреса или описание местоположения, перечень и адреса расположенных на таких земельных участках объектов недвижимого имущества (при наличии сведений о них в Едином государственном реестре недвижимости) резервирование и (или) изъятие для государственных или муниципальных нужд земельных участков не предусматривается Перечень кадастровых номеров существующих земельных участков, на которых линейный объект может быть размещен на условиях сервитута, публичного сервитута, их адреса или описание местоположения, перечень и адреса расположенных на таких земельных участках объектов недвижимого имущества (при наличии сведений о них в Едином государственном реестре недвижимости)	-
Сведения об отнесении образуемого земельного участка к определенной категории земель (в том числе в случае, если земельный участок в связи с размещением линейного объекта подлежит отнесению к определенной категории земель в силу закона без необходимости принятия решения о переводе земельного участка из состава земель этой категории в другую) или сведения о необходимости перевода земельного участка из состава земель одной категории в другую	земли населенных пунктов
Условный номер образуемого земельного участка	23:39:1002006:5:3У445
Номера характерных точек образуемых земельных участков	872-876
Кадастровый номер земельных участков, из которых образуются земельные участки	23:39:1002006:5
Площадь образуемого земельного участка кв.м.	799 кв.м.
Способы образования образуемых земельных участков	образование путём раздела исходного земельного участка
Сведения об отнесении (не отнесении) образуемых земельных участков к территории общего пользования	образуемый земельный участок не относится к территории общего пользования
Целевое назначение лесов, вид (виды) разрешенного использования лесного участка, количественные и качественные характеристики лесного участка, сведения о нахождении лесного участка в границах особо защитных участков лесов (в случае, если подготовка проекта межевания территории осуществляется в целях определения местоположения границ образуемых и (или) изменяемых лесных	образуемый земельный участок не находится в границах лесных участков

Инд. № подл.	Подп. и дата	Взаи. инв. №

Изм.	Кол.уч	Лист	№док.	Подп.	Дата

20-01-П/БП-28-ПМТ-ПЗ

Лист

453

участков)	
Условные номера образуемых земельных участков, кадастровые номера или иные ранее присвоенные государственные учетные номера существующих земельных участков, в отношении которых предполагаются их резервирование и (или) изъятие для государственных или муниципальных нужд, их адреса или описание местоположения, перечень и адреса расположенных на таких земельных участках объектов недвижимого имущества (при наличии сведений о них в Едином государственном реестре недвижимости) резервирование и (или) изъятие для государственных или муниципальных нужд земельных участков не предусматривается Перечень кадастровых номеров существующих земельных участков, на которых линейный объект может быть размещен на условиях сервитута, публичного сервитута, их адреса или описание местоположения, перечень и адреса расположенных на таких земельных участках объектов недвижимого имущества (при наличии сведений о них в Едином государственном реестре недвижимости)	-
Сведения об отнесении образуемого земельного участка к определенной категории земель (в том числе в случае, если земельный участок в связи с размещением линейного объекта подлежит отнесению к определенной категории земель в силу закона без необходимости принятия решения о переводе земельного участка из состава земель этой категории в другую) или сведения о необходимости перевода земельного участка из состава земель одной категории в другую	земли населенных пунктов
Условный номер образуемого земельного участка	23:39:1002006:5:3У446
Номера характерных точек образуемых земельных участков	874,877,878,879,882,875
Кадастровый номер земельных участков, из которых образуются земельные участки	23:39:1002006:5
Площадь образуемого земельного участка кв.м.	799 кв.м.
Способы образования образуемых земельных участков	образование путём раздела исходного земельного участка
Сведения об отнесении (не отнесении) образуемых земельных участков к территории общего пользования	образуемый земельный участок не относится к территории общего пользования
Целевое назначение лесов, вид (виды) разрешенного использования лесного участка, количественные и качественные характеристики лесного участка, сведения о нахождении лесного участка в границах особо защитных участков лесов (в случае, если подготовка проекта межевания территории осуществляется в целях определения местоположения границ образуемых и (или) изменяемых лесных	образуемый земельный участок не находится в границах лесных участков

Инва. № подл.	Подп. и дата	Взаи. инв. №

Изм.	Кол.уч	Лист	№док.	Подп.	Дата

20-01-П/БП-28-ПМТ-ПЗ

Лист

454

участков)	
Условные номера образуемых земельных участков, кадастровые номера или иные ранее присвоенные государственные учетные номера существующих земельных участков, в отношении которых предполагаются их резервирование и (или) изъятие для государственных или муниципальных нужд, их адреса или описание местоположения, перечень и адреса расположенных на таких земельных участках объектов недвижимого имущества (при наличии сведений о них в Едином государственном реестре недвижимости) резервирование и (или) изъятие для государственных или муниципальных нужд земельных участков не предусматривается Перечень кадастровых номеров существующих земельных участков, на которых линейный объект может быть размещен на условиях сервитута, публичного сервитута, их адреса или описание местоположения, перечень и адреса расположенных на таких земельных участках объектов недвижимого имущества (при наличии сведений о них в Едином государственном реестре недвижимости)	-
Сведения об отнесении образуемого земельного участка к определенной категории земель (в том числе в случае, если земельный участок в связи с размещением линейного объекта подлежит отнесению к определенной категории земель в силу закона без необходимости принятия решения о переводе земельного участка из состава земель этой категории в другую) или сведения о необходимости перевода земельного участка из состава земель одной категории в другую	земли населенных пунктов
Условный номер образуемого земельного участка	23:39:1002006:5:3У447
Номера характерных точек образуемых земельных участков	879-882
Кадастровый номер земельных участков, из которых образуются земельные участки	23:39:1002006:5
Площадь образуемого земельного участка кв.м.	800 кв.м.
Способы образования образуемых земельных участков	образование путём раздела исходного земельного участка
Сведения об отнесении (не отнесении) образуемых земельных участков к территории общего пользования	образуемый земельный участок не относится к территории общего пользования
Целевое назначение лесов, вид (виды) разрешенного использования лесного участка, количественные и качественные характеристики лесного участка, сведения о нахождении лесного участка в границах особо защитных участков лесов (в случае, если подготовка проекта межевания территории осуществляется в целях определения местоположения границ образуемых и (или) изменяемых лесных	образуемый земельный участок не находится в границах лесных участков

Инва. № подл.	Подп. и дата	Взаи. инв. №

Изм.	Кол.уч	Лист	№док.	Подп.	Дата

20-01-П/БП-28-ПМТ-ПЗ

участков)	
Условные номера образуемых земельных участков, кадастровые номера или иные ранее присвоенные государственные учетные номера существующих земельных участков, в отношении которых предполагаются их резервирование и (или) изъятие для государственных или муниципальных нужд, их адреса или описание местоположения, перечень и адреса расположенных на таких земельных участках объектов недвижимого имущества (при наличии сведений о них в Едином государственном реестре недвижимости) резервирование и (или) изъятие для государственных или муниципальных нужд земельных участков не предусматривается Перечень кадастровых номеров существующих земельных участков, на которых линейный объект может быть размещен на условиях сервитута, публичного сервитута, их адреса или описание местоположения, перечень и адреса расположенных на таких земельных участках объектов недвижимого имущества (при наличии сведений о них в Едином государственном реестре недвижимости)	-
Сведения об отнесении образуемого земельного участка к определенной категории земель (в том числе в случае, если земельный участок в связи с размещением линейного объекта подлежит отнесению к определенной категории земель в силу закона без необходимости принятия решения о переводе земельного участка из состава земель этой категории в другую) или сведения о необходимости перевода земельного участка из состава земель одной категории в другую	земли населенных пунктов
Условный номер образуемого земельного участка	23:39:1002006:5:3У448
Номера характерных точек образуемых земельных участков	883-886
Кадастровый номер земельных участков, из которых образуются земельные участки	23:39:1002006:5
Площадь образуемого земельного участка кв.м.	719 кв.м.
Способы образования образуемых земельных участков	образование путём раздела исходного земельного участка
Сведения об отнесении (не отнесении) образуемых земельных участков к территории общего пользования	образуемый земельный участок не относится к территории общего пользования
Целевое назначение лесов, вид (виды) разрешенного использования лесного участка, количественные и качественные характеристики лесного участка, сведения о нахождении лесного участка в границах особо защитных участков лесов (в случае, если подготовка проекта межевания территории осуществляется в целях определения местоположения границ образуемых и (или) изменяемых лесных участков)	образуемый земельный участок не находится в границах лесных участков

Инв. № подл.	Подп. и дата	Взаи. инв. №	

Изм.	Кол.уч	Лист	№док.	Подп.	Дата

20-01-П/БП-28-ПМТ-ПЗ

Лист

456

<p>Условные номера образуемых земельных участков, кадастровые номера или иные ранее присвоенные государственные учетные номера существующих земельных участков, в отношении которых предполагаются их резервирование и (или) изъятие для государственных или муниципальных нужд, их адреса или описание местоположения, перечень и адреса расположенных на таких земельных участках объектов недвижимого имущества (при наличии сведений о них в Едином государственном реестре недвижимости) резервирование и (или) изъятие для государственных или муниципальных нужд земельных участков не предусматривается Перечень кадастровых номеров существующих земельных участков, на которых линейный объект может быть размещен на условиях сервитута, публичного сервитута, их адреса или описание местоположения, перечень и адреса расположенных на таких земельных участках объектов недвижимого имущества (при наличии сведений о них в Едином государственном реестре недвижимости)</p>	-
<p>Сведения об отнесении образуемого земельного участка к определенной категории земель (в том числе в случае, если земельный участок в связи с размещением линейного объекта подлежит отнесению к определенной категории земель в силу закона без необходимости принятия решения о переводе земельного участка из состава земель этой категории в другую) или сведения о необходимости перевода земельного участка из состава земель одной категории в другую</p>	земли населенных пунктов
<p>Условный номер образуемого земельного участка</p>	23:39:1002006:5:3У449
<p>Номера характерных точек образуемых земельных участков</p>	883,886,934,939
<p>Кадастровый номер земельных участков, из которых образуются земельные участки</p>	23:39:1002006:5
<p>Площадь образуемого земельного участка кв.м.</p>	719 кв.м.
<p>Способы образования образуемых земельных участков</p>	образование путём раздела исходного земельного участка
<p>Сведения об отнесении (не отнесении) образуемых земельных участков к территории общего пользования</p>	образуемый земельный участок не относится к территории общего пользования
<p>Целевое назначение лесов, вид (виды) разрешенного использования лесного участка, количественные и качественные характеристики лесного участка, сведения о нахождении лесного участка в границах особо защитных участков лесов (в случае, если подготовка проекта межевания территории осуществляется в целях определения местоположения границ образуемых и (или) изменяемых лесных участков)</p>	образуемый земельный участок не находится в границах лесных участков

Взаи. инв. №	
Подп. и дата	
Инв. № подл.	

Изм.	Кол.уч	Лист	№док.	Подп.	Дата	

20-01-П/БП-28-ПМТ-ПЗ

Лист

457

<p>Условные номера образуемых земельных участков, кадастровые номера или иные ранее присвоенные государственные учетные номера существующих земельных участков, в отношении которых предполагаются их резервирование и (или) изъятие для государственных или муниципальных нужд, их адреса или описание местоположения, перечень и адреса расположенных на таких земельных участках объектов недвижимого имущества (при наличии сведений о них в Едином государственном реестре недвижимости) резервирование и (или) изъятие для государственных или муниципальных нужд земельных участков не предусматривается Перечень кадастровых номеров существующих земельных участков, на которых линейный объект может быть размещен на условиях сервитута, публичного сервитута, их адреса или описание местоположения, перечень и адреса расположенных на таких земельных участках объектов недвижимого имущества (при наличии сведений о них в Едином государственном реестре недвижимости)</p>	<p>-</p>
<p>Сведения об отнесении образуемого земельного участка к определенной категории земель (в том числе в случае, если земельный участок в связи с размещением линейного объекта подлежит отнесению к определенной категории земель в силу закона без необходимости принятия решения о переводе земельного участка из состава земель этой категории в другую) или сведения о необходимости перевода земельного участка из состава земель одной категории в другую</p>	<p>земли населенных пунктов</p>
<p> </p>	<p> </p>
<p>Условный номер образуемого земельного участка</p>	<p>23:39:1002006:5:3У450</p>
<p>Номера характерных точек образуемых земельных участков</p>	<p>885,887,933,934,886</p>
<p>Кадастровый номер земельных участков, из которых образуются земельные участки</p>	<p>23:39:1002006:5</p>
<p>Площадь образуемого земельного участка кв.м.</p>	<p>719 кв.м.</p>
<p>Способы образования образуемых земельных участков</p>	<p>образование путём раздела исходного земельного участка</p>
<p>Сведения об отнесении (не отнесении) образуемых земельных участков к территории общего пользования</p>	<p>образуемый земельный участок не относится к территории общего пользования</p>
<p>Целевое назначение лесов, вид (виды) разрешенного использования лесного участка, количественные и качественные характеристики лесного участка, сведения о нахождении лесного участка в границах особо защитных участков лесов (в случае, если подготовка проекта межевания территории осуществляется в целях определения местоположения границ образуемых и (или) изменяемых лесных участков)</p>	<p>образуемый земельный участок не находится в границах лесных участков</p>

Инва. № подл.	Подп. и дата	Взаи. инв. №

Изм.	Кол.уч	Лист	№док.	Подп.	Дата

20-01-П/БП-28-ПМТ-ПЗ

<p>Условные номера образуемых земельных участков, кадастровые номера или иные ранее присвоенные государственные учетные номера существующих земельных участков, в отношении которых предполагаются их резервирование и (или) изъятие для государственных или муниципальных нужд, их адреса или описание местоположения, перечень и адреса расположенных на таких земельных участках объектов недвижимого имущества (при наличии сведений о них в Едином государственном реестре недвижимости) резервирование и (или) изъятие для государственных или муниципальных нужд земельных участков не предусматривается Перечень кадастровых номеров существующих земельных участков, на которых линейный объект может быть размещен на условиях сервитута, публичного сервитута, их адреса или описание местоположения, перечень и адреса расположенных на таких земельных участках объектов недвижимого имущества (при наличии сведений о них в Едином государственном реестре недвижимости)</p>	-
<p>Сведения об отнесении образуемого земельного участка к определенной категории земель (в том числе в случае, если земельный участок в связи с размещением линейного объекта подлежит отнесению к определенной категории земель в силу закона без необходимости принятия решения о переводе земельного участка из состава земель этой категории в другую) или сведения о необходимости перевода земельного участка из состава земель одной категории в другую</p>	земли населенных пунктов
<p>Условный номер образуемого земельного участка</p>	23:39:1002006:5:3У451
<p>Номера характерных точек образуемых земельных участков</p>	887,888,930,933
<p>Кадастровый номер земельных участков, из которых образуются земельные участки</p>	23:39:1002006:5
<p>Площадь образуемого земельного участка кв.м.</p>	719 кв.м.
<p>Способы образования образуемых земельных участков</p>	образование путём раздела исходного земельного участка
<p>Сведения об отнесении (не отнесении) образуемых земельных участков к территории общего пользования</p>	образуемый земельный участок не относится к территории общего пользования
<p>Целевое назначение лесов, вид (виды) разрешенного использования лесного участка, количественные и качественные характеристики лесного участка, сведения о нахождении лесного участка в границах особо защитных участков лесов (в случае, если подготовка проекта межевания территории осуществляется в целях определения местоположения границ образуемых и (или) изменяемых лесных участков)</p>	образуемый земельный участок не находится в границах лесных участков
<p>Условные номера образуемых земельных участков, кадаст-</p>	-

Индв. № подл.	Подп. и дата	Взаи. инв. №
---------------	--------------	--------------

Изм.	Кол.уч	Лист	№ док.	Подп.	Дата	

20-01-П/БП-28-ПМТ-ПЗ

Лист

459

ровые номера или иные ранее присвоенные государственные учетные номера существующих земельных участков, в отношении которых предполагаются их резервирование и (или) изъятие для государственных или муниципальных нужд, их адреса или описание местоположения, перечень и адреса расположенных на таких земельных участках объектов недвижимого имущества (при наличии сведений о них в Едином государственном реестре недвижимости) резервирование и (или) изъятие для государственных или муниципальных нужд земельных участков не предусматривается Перечень кадастровых номеров существующих земельных участков, на которых линейный объект может быть размещен на условиях сервитута, публичного сервитута, их адреса или описание местоположения, перечень и адреса расположенных на таких земельных участках объектов недвижимого имущества (при наличии сведений о них в Едином государственном реестре недвижимости)

Сведения об отнесении образуемого земельного участка к определенной категории земель (в том числе в случае, если земельный участок в связи с размещением линейного объекта подлежит отнесению к определенной категории земель в силу закона без необходимости принятия решения о переводе земельного участка из состава земель этой категории в другую) или сведения о необходимости перевода земельного участка из состава земель одной категории в другую

земли населенных пунктов

Условный номер образуемого земельного участка

23:39:1002006:5:3У452

Номера характерных точек образуемых земельных участков

888,889,929,930

Кадастровый номер земельных участков, из которых образуются земельные участки

23:39:1002006:5

Площадь образуемого земельного участка кв.м.

726 кв.м.

Способы образования образуемых земельных участков

образование путём раздела исходного земельного участка

Сведения об отнесении (не отнесении) образуемых земельных участков к территории общего пользования

образуемый земельный участок не относится к территории общего пользования

Целевое назначение лесов, вид (виды) разрешенного использования лесного участка, количественные и качественные характеристики лесного участка, сведения о нахождении лесного участка в границах особо защитных участков лесов (в случае, если подготовка проекта межевания территории осуществляется в целях определения местоположения границ образуемых и (или) изменяемых лесных участков)

образуемый земельный участок не находится в границах лесных участков

Инв. № подл.	Подп. и дата	Взаи. инв. №							Лист
			20-01-П/БП-28-ПМТ-ПЗ						
Изм.	Кол.уч	Лист	№док.	Подп.	Дата				

<p>Условные номера образуемых земельных участков, кадастровые номера или иные ранее присвоенные государственные учетные номера существующих земельных участков, в отношении которых предполагаются их резервирование и (или) изъятие для государственных или муниципальных нужд, их адреса или описание местоположения, перечень и адреса расположенных на таких земельных участках объектов недвижимого имущества (при наличии сведений о них в Едином государственном реестре недвижимости) резервирование и (или) изъятие для государственных или муниципальных нужд земельных участков не предусматривается Перечень кадастровых номеров существующих земельных участков, на которых линейный объект может быть размещен на условиях сервитута, публичного сервитута, их адреса или описание местоположения, перечень и адреса расположенных на таких земельных участках объектов недвижимого имущества (при наличии сведений о них в Едином государственном реестре недвижимости)</p>	-
<p>Сведения об отнесении образуемого земельного участка к определенной категории земель (в том числе в случае, если земельный участок в связи с размещением линейного объекта подлежит отнесению к определенной категории земель в силу закона без необходимости принятия решения о переводе земельного участка из состава земель этой категории в другую) или сведения о необходимости перевода земельного участка из состава земель одной категории в другую</p>	земли населенных пунктов
<p>Условный номер образуемого земельного участка</p>	23:39:1002006:5:3У453
<p>Номера характерных точек образуемых земельных участков</p>	889,890,926,929
<p>Кадастровый номер земельных участков, из которых образуются земельные участки</p>	23:39:1002006:5
<p>Площадь образуемого земельного участка кв.м.</p>	726 кв.м.
<p>Способы образования образуемых земельных участков</p>	образование путём раздела исходного земельного участка
<p>Сведения об отнесении (не отнесении) образуемых земельных участков к территории общего пользования</p>	образуемый земельный участок не относится к территории общего пользования
<p>Целевое назначение лесов, вид (виды) разрешенного использования лесного участка, количественные и качественные характеристики лесного участка, сведения о нахождении лесного участка в границах особо защитных участков лесов (в случае, если подготовка проекта межевания территории осуществляется в целях определения местоположения границ образуемых и (или) изменяемых лесных участков)</p>	образуемый земельный участок не находится в границах лесных участков

Взаи. инв. №	
Подп. и дата	
Инв. № подл.	

Изм.	Кол.уч	Лист	№док.	Подп.	Дата		

20-01-П/БП-28-ПМТ-ПЗ

Лист

461

<p>Условные номера образуемых земельных участков, кадастровые номера или иные ранее присвоенные государственные учетные номера существующих земельных участков, в отношении которых предполагаются их резервирование и (или) изъятие для государственных или муниципальных нужд, их адреса или описание местоположения, перечень и адреса расположенных на таких земельных участках объектов недвижимого имущества (при наличии сведений о них в Едином государственном реестре недвижимости) резервирование и (или) изъятие для государственных или муниципальных нужд земельных участков не предусматривается Перечень кадастровых номеров существующих земельных участков, на которых линейный объект может быть размещен на условиях сервитута, публичного сервитута, их адреса или описание местоположения, перечень и адреса расположенных на таких земельных участках объектов недвижимого имущества (при наличии сведений о них в Едином государственном реестре недвижимости)</p>	-
<p>Сведения об отнесении образуемого земельного участка к определенной категории земель (в том числе в случае, если земельный участок в связи с размещением линейного объекта подлежит отнесению к определенной категории земель в силу закона без необходимости принятия решения о переводе земельного участка из состава земель этой категории в другую) или сведения о необходимости перевода земельного участка из состава земель одной категории в другую</p>	земли населенных пунктов
<p>Условный номер образуемого земельного участка</p>	23:39:1002006:5:3У454
<p>Номера характерных точек образуемых земельных участков</p>	890,891,925,926
<p>Кадастровый номер земельных участков, из которых образуются земельные участки</p>	23:39:1002006:5
<p>Площадь образуемого земельного участка кв.м.</p>	705 кв.м.
<p>Способы образования образуемых земельных участков</p>	образование путём раздела исходного земельного участка
<p>Сведения об отнесении (не отнесении) образуемых земельных участков к территории общего пользования</p>	образуемый земельный участок не относится к территории общего пользования
<p>Целевое назначение лесов, вид (виды) разрешенного использования лесного участка, количественные и качественные характеристики лесного участка, сведения о нахождении лесного участка в границах особо защитных участков лесов (в случае, если подготовка проекта межевания территории осуществляется в целях определения местоположения границ образуемых и (или) изменяемых лесных участков)</p>	образуемый земельный участок не находится в границах лесных участков
<p>Условные номера образуемых земельных участков, кадаст-</p>	-

Индв. № подл.	Подп. и дата	Взаи. инв. №
---------------	--------------	--------------

Изм.	Кол.уч	Лист	№ док.	Подп.	Дата	

20-01-П/БП-28-ПМТ-ПЗ

Лист

462

<p>ровые номера или иные ранее присвоенные государственные учетные номера существующих земельных участков, в отношении которых предполагаются их резервирование и (или) изъятие для государственных или муниципальных нужд, их адреса или описание местоположения, перечень и адреса расположенных на таких земельных участках объектов недвижимого имущества (при наличии сведений о них в Едином государственном реестре недвижимости) резервирование и (или) изъятие для государственных или муниципальных нужд земельных участков не предусматривается Перечень кадастровых номеров существующих земельных участков, на которых линейный объект может быть размещен на условиях сервитута, публичного сервитута, их адреса или описание местоположения, перечень и адреса расположенных на таких земельных участках объектов недвижимого имущества (при наличии сведений о них в Едином государственном реестре недвижимости)</p>	
<p>Сведения об отнесении образуемого земельного участка к определенной категории земель (в том числе в случае, если земельный участок в связи с размещением линейного объекта подлежит отнесению к определенной категории земель в силу закона без необходимости принятия решения о переводе земельного участка из состава земель этой категории в другую) или сведения о необходимости перевода земельного участка из состава земель одной категории в другую</p>	<p>земли населенных пунктов</p>
<p>Условный номер образуемого земельного участка</p>	<p>23:39:1002006:5:3У455</p>
<p>Номера характерных точек образуемых земельных участков</p>	<p>891,892,922,923,925</p>
<p>Кадастровый номер земельных участков, из которых образуются земельные участки</p>	<p>23:39:1002006:5</p>
<p>Площадь образуемого земельного участка кв.м.</p>	<p>719 кв.м.</p>
<p>Способы образования образуемых земельных участков</p>	<p>образование путём раздела исходного земельного участка</p>
<p>Сведения об отнесении (не отнесении) образуемых земельных участков к территории общего пользования</p>	<p>образуемый земельный участок не относится к территории общего пользования</p>
<p>Целевое назначение лесов, вид (виды) разрешенного использования лесного участка, количественные и качественные характеристики лесного участка, сведения о нахождении лесного участка в границах особо защитных участков лесов (в случае, если подготовка проекта межевания территории осуществляется в целях определения местоположения границ образуемых и (или) изменяемых лесных участков)</p>	<p>образуемый земельный участок не находится в границах лесных участков</p>

Инд. № подл.	Подп. и дата	Взаи. инв. №
--------------	--------------	--------------

Изм.	Кол.уч	Лист	№док.	Подп.	Дата
------	--------	------	-------	-------	------

20-01-П/БП-28-ПМТ-ПЗ

<p>Условные номера образуемых земельных участков, кадастровые номера или иные ранее присвоенные государственные учетные номера существующих земельных участков, в отношении которых предполагаются их резервирование и (или) изъятие для государственных или муниципальных нужд, их адреса или описание местоположения, перечень и адреса расположенных на таких земельных участках объектов недвижимого имущества (при наличии сведений о них в Едином государственном реестре недвижимости) резервирование и (или) изъятие для государственных или муниципальных нужд земельных участков не предусматривается Перечень кадастровых номеров существующих земельных участков, на которых линейный объект может быть размещен на условиях сервитута, публичного сервитута, их адреса или описание местоположения, перечень и адреса расположенных на таких земельных участках объектов недвижимого имущества (при наличии сведений о них в Едином государственном реестре недвижимости)</p>	-
<p>Сведения об отнесении образуемого земельного участка к определенной категории земель (в том числе в случае, если земельный участок в связи с размещением линейного объекта подлежит отнесению к определенной категории земель в силу закона без необходимости принятия решения о переводе земельного участка из состава земель этой категории в другую) или сведения о необходимости перевода земельного участка из состава земель одной категории в другую</p>	земли населенных пунктов
<p>Условный номер образуемого земельного участка</p>	23:39:1002006:5:3У456
<p>Номера характерных точек образуемых земельных участков</p>	892,893,918,921,922
<p>Кадастровый номер земельных участков, из которых образуются земельные участки</p>	23:39:1002006:5
<p>Площадь образуемого земельного участка кв.м.</p>	719 кв.м.
<p>Способы образования образуемых земельных участков</p>	образование путём раздела исходного земельного участка
<p>Сведения об отнесении (не отнесении) образуемых земельных участков к территории общего пользования</p>	образуемый земельный участок не относится к территории общего пользования
<p>Целевое назначение лесов, вид (виды) разрешенного использования лесного участка, количественные и качественные характеристики лесного участка, сведения о нахождении лесного участка в границах особо защитных участков лесов (в случае, если подготовка проекта межевания территории осуществляется в целях определения местоположения границ образуемых и (или) изменяемых лесных участков)</p>	образуемый земельный участок не находится в границах лесных участков

Взаи. инв. №	
Подп. и дата	
Инв. № подл.	

Изм.	Кол.уч	Лист	№док.	Подп.	Дата

20-01-П/БП-28-ПМТ-ПЗ

Условные номера образуемых земельных участков, кадастровые номера или иные ранее присвоенные государственные учетные номера существующих земельных участков, в отношении которых предполагаются их резервирование и (или) изъятие для государственных или муниципальных нужд, их адреса или описание местоположения, перечень и адреса расположенных на таких земельных участках объектов недвижимого имущества (при наличии сведений о них в Едином государственном реестре недвижимости) резервирование и (или) изъятие для государственных или муниципальных нужд земельных участков не предусматривается Перечень кадастровых номеров существующих земельных участков, на которых линейный объект может быть размещен на условиях сервитута, публичного сервитута, их адреса или описание местоположения, перечень и адреса расположенных на таких земельных участках объектов недвижимого имущества (при наличии сведений о них в Едином государственном реестре недвижимости)	-
Сведения об отнесении образуемого земельного участка к определенной категории земель (в том числе в случае, если земельный участок в связи с размещением линейного объекта подлежит отнесению к определенной категории земель в силу закона без необходимости принятия решения о переводе земельного участка из состава земель этой категории в другую) или сведения о необходимости перевода земельного участка из состава земель одной категории в другую	земли населенных пунктов
Условный номер образуемого земельного участка	23:39:1002006:5:3У457
Номера характерных точек образуемых земельных участков	893,894,916,917,918
Кадастровый номер земельных участков, из которых образуются земельные участки	23:39:1002006:5
Площадь образуемого земельного участка кв.м.	719 кв.м.
Способы образования образуемых земельных участков	образование путём раздела исходного земельного участка
Сведения об отнесении (не отнесении) образуемых земельных участков к территории общего пользования	образуемый земельный участок не относится к территории общего пользования
Целевое назначение лесов, вид (виды) разрешенного использования лесного участка, количественные и качественные характеристики лесного участка, сведения о нахождении лесного участка в границах особо защитных участков лесов (в случае, если подготовка проекта межевания территории осуществляется в целях определения местоположения границ образуемых и (или) изменяемых лесных участков)	образуемый земельный участок не находится в границах лесных участков
Условные номера образуемых земельных участков, кадаст-	-

Инва. № подл.	Подп. и дата	Взаи. инв. №
---------------	--------------	--------------

Изм.	Кол.уч	Лист	№ док.	Подп.	Дата	

20-01-П/БП-28-ПМТ-ПЗ

Лист

465

<p>ровые номера или иные ранее присвоенные государственные учетные номера существующих земельных участков, в отношении которых предполагаются их резервирование и (или) изъятие для государственных или муниципальных нужд, их адреса или описание местоположения, перечень и адреса расположенных на таких земельных участках объектов недвижимого имущества (при наличии сведений о них в Едином государственном реестре недвижимости) резервирование и (или) изъятие для государственных или муниципальных нужд земельных участков не предусматривается Перечень кадастровых номеров существующих земельных участков, на которых линейный объект может быть размещен на условиях сервитута, публичного сервитута, их адреса или описание местоположения, перечень и адреса расположенных на таких земельных участках объектов недвижимого имущества (при наличии сведений о них в Едином государственном реестре недвижимости)</p>	
<p>Сведения об отнесении образуемого земельного участка к определенной категории земель (в том числе в случае, если земельный участок в связи с размещением линейного объекта подлежит отнесению к определенной категории земель в силу закона без необходимости принятия решения о переводе земельного участка из состава земель этой категории в другую) или сведения о необходимости перевода земельного участка из состава земель одной категории в другую</p>	<p>земли населенных пунктов</p>
<p>Условный номер образуемого земельного участка</p>	<p>23:39:1002006:5:3У458</p>
<p>Номера характерных точек образуемых земельных участков</p>	<p>894,895,912,915,916</p>
<p>Кадастровый номер земельных участков, из которых образуются земельные участки</p>	<p>23:39:1002006:5</p>
<p>Площадь образуемого земельного участка кв.м.</p>	<p>719 кв.м.</p>
<p>Способы образования образуемых земельных участков</p>	<p>образование путём раздела исходного земельного участка</p>
<p>Сведения об отнесении (не отнесении) образуемых земельных участков к территории общего пользования</p>	<p>образуемый земельный участок не относится к территории общего пользования</p>
<p>Целевое назначение лесов, вид (виды) разрешенного использования лесного участка, количественные и качественные характеристики лесного участка, сведения о нахождении лесного участка в границах особо защитных участков лесов (в случае, если подготовка проекта межевания территории осуществляется в целях определения местоположения границ образуемых и (или) изменяемых лесных участков)</p>	<p>образуемый земельный участок не находится в границах лесных участков</p>

Инд. № подл.	Подп. и дата	Взаи. инв. №
--------------	--------------	--------------

Изм.	Кол.уч	Лист	№док.	Подп.	Дата
------	--------	------	-------	-------	------

20-01-П/БП-28-ПМТ-ПЗ

<p>Условные номера образуемых земельных участков, кадастровые номера или иные ранее присвоенные государственные учетные номера существующих земельных участков, в отношении которых предполагаются их резервирование и (или) изъятие для государственных или муниципальных нужд, их адреса или описание местоположения, перечень и адреса расположенных на таких земельных участках объектов недвижимого имущества (при наличии сведений о них в Едином государственном реестре недвижимости) резервирование и (или) изъятие для государственных или муниципальных нужд земельных участков не предусматривается Перечень кадастровых номеров существующих земельных участков, на которых линейный объект может быть размещен на условиях сервитута, публичного сервитута, их адреса или описание местоположения, перечень и адреса расположенных на таких земельных участках объектов недвижимого имущества (при наличии сведений о них в Едином государственном реестре недвижимости)</p>	-
<p>Сведения об отнесении образуемого земельного участка к определенной категории земель (в том числе в случае, если земельный участок в связи с размещением линейного объекта подлежит отнесению к определенной категории земель в силу закона без необходимости принятия решения о переводе земельного участка из состава земель этой категории в другую) или сведения о необходимости перевода земельного участка из состава земель одной категории в другую</p>	земли населенных пунктов
<p>Условный номер образуемого земельного участка</p>	23:39:1002006:5:3У459
<p>Номера характерных точек образуемых земельных участков</p>	895,896,910,911,912
<p>Кадастровый номер земельных участков, из которых образуются земельные участки</p>	23:39:1002006:5
<p>Площадь образуемого земельного участка кв.м.</p>	719 кв.м.
<p>Способы образования образуемых земельных участков</p>	образование путём раздела исходного земельного участка
<p>Сведения об отнесении (не отнесении) образуемых земельных участков к территории общего пользования</p>	образуемый земельный участок не относится к территории общего пользования
<p>Целевое назначение лесов, вид (виды) разрешенного использования лесного участка, количественные и качественные характеристики лесного участка, сведения о нахождении лесного участка в границах особо защитных участков лесов (в случае, если подготовка проекта межевания территории осуществляется в целях определения местоположения границ образуемых и (или) изменяемых лесных участков)</p>	образуемый земельный участок не находится в границах лесных участков

Взаи. инв. №	
Подп. и дата	
Инв. № подл.	

Изм.	Кол.уч	Лист	№док.	Подп.	Дата	

20-01-П/БП-28-ПМТ-ПЗ

Условные номера образуемых земельных участков, кадастровые номера или иные ранее присвоенные государственные учетные номера существующих земельных участков, в отношении которых предполагаются их резервирование и (или) изъятие для государственных или муниципальных нужд, их адреса или описание местоположения, перечень и адреса расположенных на таких земельных участках объектов недвижимого имущества (при наличии сведений о них в Едином государственном реестре недвижимости) резервирование и (или) изъятие для государственных или муниципальных нужд земельных участков не предусматривается Перечень кадастровых номеров существующих земельных участков, на которых линейный объект может быть размещен на условиях сервитута, публичного сервитута, их адреса или описание местоположения, перечень и адреса расположенных на таких земельных участках объектов недвижимого имущества (при наличии сведений о них в Едином государственном реестре недвижимости)	-
Сведения об отнесении образуемого земельного участка к определенной категории земель (в том числе в случае, если земельный участок в связи с размещением линейного объекта подлежит отнесению к определенной категории земель в силу закона без необходимости принятия решения о переводе земельного участка из состава земель этой категории в другую) или сведения о необходимости перевода земельного участка из состава земель одной категории в другую	земли населенных пунктов
Условный номер образуемого земельного участка	23:39:1002006:5:3У460
Номера характерных точек образуемых земельных участков	896,897,906,909,910
Кадастровый номер земельных участков, из которых образуются земельные участки	23:39:1002006:5
Площадь образуемого земельного участка кв.м.	719 кв.м.
Способы образования образуемых земельных участков	образование путём раздела исходного земельного участка
Сведения об отнесении (не отнесении) образуемых земельных участков к территории общего пользования	образуемый земельный участок не относится к территории общего пользования
Целевое назначение лесов, вид (виды) разрешенного использования лесного участка, количественные и качественные характеристики лесного участка, сведения о нахождении лесного участка в границах особо защитных участков лесов (в случае, если подготовка проекта межевания территории осуществляется в целях определения местоположения границ образуемых и (или) изменяемых лесных участков)	образуемый земельный участок не находится в границах лесных участков
Условные номера образуемых земельных участков, кадаст-	-

Инва. № подл.	Подп. и дата	Взаи. инв. №

Изм.	Кол.уч	Лист	№док.	Подп.	Дата

20-01-П/БП-28-ПМТ-ПЗ

<p>ровые номера или иные ранее присвоенные государственные учетные номера существующих земельных участков, в отношении которых предполагаются их резервирование и (или) изъятие для государственных или муниципальных нужд, их адреса или описание местоположения, перечень и адреса расположенных на таких земельных участках объектов недвижимого имущества (при наличии сведений о них в Едином государственном реестре недвижимости) резервирование и (или) изъятие для государственных или муниципальных нужд земельных участков не предусматривается Перечень кадастровых номеров существующих земельных участков, на которых линейный объект может быть размещен на условиях сервитута, публичного сервитута, их адреса или описание местоположения, перечень и адреса расположенных на таких земельных участках объектов недвижимого имущества (при наличии сведений о них в Едином государственном реестре недвижимости)</p>	
<p>Сведения об отнесении образуемого земельного участка к определенной категории земель (в том числе в случае, если земельный участок в связи с размещением линейного объекта подлежит отнесению к определенной категории земель в силу закона без необходимости принятия решения о переводе земельного участка из состава земель этой категории в другую) или сведения о необходимости перевода земельного участка из состава земель одной категории в другую</p>	<p>земли населенных пунктов</p>
<p>Условный номер образуемого земельного участка</p>	<p>23:39:1002006:5:3У461</p>
<p>Номера характерных точек образуемых земельных участков</p>	<p>897,898,904,905,906</p>
<p>Кадастровый номер земельных участков, из которых образуются земельные участки</p>	<p>23:39:1002006:5</p>
<p>Площадь образуемого земельного участка кв.м.</p>	<p>719 кв.м.</p>
<p>Способы образования образуемых земельных участков</p>	<p>образование путём раздела исходного земельного участка</p>
<p>Сведения об отнесении (не отнесении) образуемых земельных участков к территории общего пользования</p>	<p>образуемый земельный участок не относится к территории общего пользования</p>
<p>Целевое назначение лесов, вид (виды) разрешенного использования лесного участка, количественные и качественные характеристики лесного участка, сведения о нахождении лесного участка в границах особо защитных участков лесов (в случае, если подготовка проекта межевания территории осуществляется в целях определения местоположения границ образуемых и (или) изменяемых лесных участков)</p>	<p>образуемый земельный участок не находится в границах лесных участков</p>

Взаи. инв. №	
Подп. и дата	
Инв. № подл.	

Изм.	Кол.уч	Лист	№док.	Подп.	Дата

20-01-П/БП-28-ПМТ-ПЗ

<p>Условные номера образуемых земельных участков, кадастровые номера или иные ранее присвоенные государственные учетные номера существующих земельных участков, в отношении которых предполагаются их резервирование и (или) изъятие для государственных или муниципальных нужд, их адреса или описание местоположения, перечень и адреса расположенных на таких земельных участках объектов недвижимого имущества (при наличии сведений о них в Едином государственном реестре недвижимости) резервирование и (или) изъятие для государственных или муниципальных нужд земельных участков не предусматривается Перечень кадастровых номеров существующих земельных участков, на которых линейный объект может быть размещен на условиях сервитута, публичного сервитута, их адреса или описание местоположения, перечень и адреса расположенных на таких земельных участках объектов недвижимого имущества (при наличии сведений о них в Едином государственном реестре недвижимости)</p>	-
<p>Сведения об отнесении образуемого земельного участка к определенной категории земель (в том числе в случае, если земельный участок в связи с размещением линейного объекта подлежит отнесению к определенной категории земель в силу закона без необходимости принятия решения о переводе земельного участка из состава земель этой категории в другую) или сведения о необходимости перевода земельного участка из состава земель одной категории в другую</p>	земли населенных пунктов
<p>Условный номер образуемого земельного участка</p>	23:39:1002006:5:3У462
<p>Номера характерных точек образуемых земельных участков</p>	898,899,900,903,904
<p>Кадастровый номер земельных участков, из которых образуются земельные участки</p>	23:39:1002006:5
<p>Площадь образуемого земельного участка кв.м.</p>	720 кв.м.
<p>Способы образования образуемых земельных участков</p>	образование путём раздела исходного земельного участка
<p>Сведения об отнесении (не отнесении) образуемых земельных участков к территории общего пользования</p>	образуемый земельный участок не относится к территории общего пользования
<p>Целевое назначение лесов, вид (виды) разрешенного использования лесного участка, количественные и качественные характеристики лесного участка, сведения о нахождении лесного участка в границах особо защитных участков лесов (в случае, если подготовка проекта межевания территории осуществляется в целях определения местоположения границ образуемых и (или) изменяемых лесных участков)</p>	образуемый земельный участок не находится в границах лесных участков

Взаи. инв. №	
Подп. и дата	
Инв. № подл.	

Изм.	Кол.уч	Лист	№док.	Подп.	Дата	

20-01-П/БП-28-ПМТ-ПЗ

<p>Условные номера образуемых земельных участков, кадастровые номера или иные ранее присвоенные государственные учетные номера существующих земельных участков, в отношении которых предполагаются их резервирование и (или) изъятие для государственных или муниципальных нужд, их адреса или описание местоположения, перечень и адреса расположенных на таких земельных участках объектов недвижимого имущества (при наличии сведений о них в Едином государственном реестре недвижимости) резервирование и (или) изъятие для государственных или муниципальных нужд земельных участков не предусматривается Перечень кадастровых номеров существующих земельных участков, на которых линейный объект может быть размещен на условиях сервитута, публичного сервитута, их адреса или описание местоположения, перечень и адреса расположенных на таких земельных участках объектов недвижимого имущества (при наличии сведений о них в Едином государственном реестре недвижимости)</p>	<p>-</p>
<p>Сведения об отнесении образуемого земельного участка к определенной категории земель (в том числе в случае, если земельный участок в связи с размещением линейного объекта подлежит отнесению к определенной категории земель в силу закона без необходимости принятия решения о переводе земельного участка из состава земель этой категории в другую) или сведения о необходимости перевода земельного участка из состава земель одной категории в другую</p>	<p>земли населенных пунктов</p>
<p>Условный номер образуемого земельного участка</p>	<p>23:39:1002006:5:3У463</p>
<p>Номера характерных точек образуемых земельных участков</p>	<p>903,900,901,902</p>
<p>Кадастровый номер земельных участков, из которых образуются земельные участки</p>	<p>23:39:1002006:5</p>
<p>Площадь образуемого земельного участка кв.м.</p>	<p>719 кв.м.</p>
<p>Способы образования образуемых земельных участков</p>	<p>образование путём раздела исходного земельного участка</p>
<p>Сведения об отнесении (не отнесении) образуемых земельных участков к территории общего пользования</p>	<p>образуемый земельный участок не относится к территории общего пользования</p>
<p>Целевое назначение лесов, вид (виды) разрешенного использования лесного участка, количественные и качественные характеристики лесного участка, сведения о нахождении лесного участка в границах особо защитных участков лесов (в случае, если подготовка проекта межевания территории осуществляется в целях определения местоположения границ образуемых и (или) изменяемых лесных участков)</p>	<p>образуемый земельный участок не находится в границах лесных участков</p>
<p>Условные номера образуемых земельных участков, кадаст-</p>	<p>-</p>

Изн. № подл.	Подп. и дата	Взаи. инв. №
--------------	--------------	--------------

Изм.	Кол.уч	Лист	№док.	Подп.	Дата
------	--------	------	-------	-------	------

20-01-П/БП-28-ПМТ-ПЗ

<p>ровые номера или иные ранее присвоенные государственные учетные номера существующих земельных участков, в отношении которых предполагаются их резервирование и (или) изъятие для государственных или муниципальных нужд, их адреса или описание местоположения, перечень и адреса расположенных на таких земельных участках объектов недвижимого имущества (при наличии сведений о них в Едином государственном реестре недвижимости) резервирование и (или) изъятие для государственных или муниципальных нужд земельных участков не предусматривается Перечень кадастровых номеров существующих земельных участков, на которых линейный объект может быть размещен на условиях сервитута, публичного сервитута, их адреса или описание местоположения, перечень и адреса расположенных на таких земельных участках объектов недвижимого имущества (при наличии сведений о них в Едином государственном реестре недвижимости)</p>	
<p>Сведения об отнесении образуемого земельного участка к определенной категории земель (в том числе в случае, если земельный участок в связи с размещением линейного объекта подлежит отнесению к определенной категории земель в силу закона без необходимости принятия решения о переводе земельного участка из состава земель этой категории в другую) или сведения о необходимости перевода земельного участка из состава земель одной категории в другую</p>	<p>земли населенных пунктов</p>
<p>Условный номер образуемого земельного участка</p>	<p>23:39:1002006:5:3У464</p>
<p>Номера характерных точек образуемых земельных участков</p>	<p>905,904,903,902,907</p>
<p>Кадастровый номер земельных участков, из которых образуются земельные участки</p>	<p>23:39:1002006:5</p>
<p>Площадь образуемого земельного участка кв.м.</p>	<p>720 кв.м.</p>
<p>Способы образования образуемых земельных участков</p>	<p>образование путём раздела исходного земельного участка</p>
<p>Сведения об отнесении (не отнесении) образуемых земельных участков к территории общего пользования</p>	<p>образуемый земельный участок не относится к территории общего пользования</p>
<p>Целевое назначение лесов, вид (виды) разрешенного использования лесного участка, количественные и качественные характеристики лесного участка, сведения о нахождении лесного участка в границах особо защитных участков лесов (в случае, если подготовка проекта межевания территории осуществляется в целях определения местоположения границ образуемых и (или) изменяемых лесных участков)</p>	<p>образуемый земельный участок не находится в границах лесных участков</p>

Инд. № подл.	Подп. и дата	Взаи. инв. №
--------------	--------------	--------------

Изм.	Кол.уч	Лист	№док.	Подп.	Дата
------	--------	------	-------	-------	------

20-01-П/БП-28-ПМТ-ПЗ

<p>Условные номера образуемых земельных участков, кадастровые номера или иные ранее присвоенные государственные учетные номера существующих земельных участков, в отношении которых предполагаются их резервирование и (или) изъятие для государственных или муниципальных нужд, их адреса или описание местоположения, перечень и адреса расположенных на таких земельных участках объектов недвижимого имущества (при наличии сведений о них в Едином государственном реестре недвижимости) резервирование и (или) изъятие для государственных или муниципальных нужд земельных участков не предусматривается Перечень кадастровых номеров существующих земельных участков, на которых линейный объект может быть размещен на условиях сервитута, публичного сервитута, их адреса или описание местоположения, перечень и адреса расположенных на таких земельных участках объектов недвижимого имущества (при наличии сведений о них в Едином государственном реестре недвижимости)</p>	<p>-</p>
<p>Сведения об отнесении образуемого земельного участка к определенной категории земель (в том числе в случае, если земельный участок в связи с размещением линейного объекта подлежит отнесению к определенной категории земель в силу закона без необходимости принятия решения о переводе земельного участка из состава земель этой категории в другую) или сведения о необходимости перевода земельного участка из состава земель одной категории в другую</p>	<p>земли населенных пунктов</p>
<p> </p>	<p> </p>
<p>Условный номер образуемого земельного участка</p>	<p>23:39:1002006:5:3У465</p>
<p>Номера характерных точек образуемых земельных участков</p>	<p>909,906,905,907,908</p>
<p>Кадастровый номер земельных участков, из которых образуются земельные участки</p>	<p>23:39:1002006:5</p>
<p>Площадь образуемого земельного участка кв.м.</p>	<p>720 кв.м.</p>
<p>Способы образования образуемых земельных участков</p>	<p>образование путём раздела исходного земельного участка</p>
<p>Сведения об отнесении (не отнесении) образуемых земельных участков к территории общего пользования</p>	<p>образуемый земельный участок не относится к территории общего пользования</p>
<p>Целевое назначение лесов, вид (виды) разрешенного использования лесного участка, количественные и качественные характеристики лесного участка, сведения о нахождении лесного участка в границах особо защитных участков лесов (в случае, если подготовка проекта межевания территории осуществляется в целях определения местоположения границ образуемых и (или) изменяемых лесных участков)</p>	<p>образуемый земельный участок не находится в границах лесных участков</p>

Взаи. инв. №	
Подп. и дата	
Инв. № подл.	

Изм.	Кол.уч	Лист	№док.	Подп.	Дата

20-01-П/БП-28-ПМТ-ПЗ

<p>Условные номера образуемых земельных участков, кадастровые номера или иные ранее присвоенные государственные учетные номера существующих земельных участков, в отношении которых предполагаются их резервирование и (или) изъятие для государственных или муниципальных нужд, их адреса или описание местоположения, перечень и адреса расположенных на таких земельных участках объектов недвижимого имущества (при наличии сведений о них в Едином государственном реестре недвижимости) резервирование и (или) изъятие для государственных или муниципальных нужд земельных участков не предусматривается Перечень кадастровых номеров существующих земельных участков, на которых линейный объект может быть размещен на условиях сервитута, публичного сервитута, их адреса или описание местоположения, перечень и адреса расположенных на таких земельных участках объектов недвижимого имущества (при наличии сведений о них в Едином государственном реестре недвижимости)</p>	<p>-</p>
<p>Сведения об отнесении образуемого земельного участка к определенной категории земель (в том числе в случае, если земельный участок в связи с размещением линейного объекта подлежит отнесению к определенной категории земель в силу закона без необходимости принятия решения о переводе земельного участка из состава земель этой категории в другую) или сведения о необходимости перевода земельного участка из состава земель одной категории в другую</p>	<p>земли населенных пунктов</p>
<p>Условный номер образуемого земельного участка</p>	<p>23:39:1002006:5:3У466</p>
<p>Номера характерных точек образуемых земельных участков</p>	<p>911,910,909,908,913</p>
<p>Кадастровый номер земельных участков, из которых образуются земельные участки</p>	<p>23:39:1002006:5</p>
<p>Площадь образуемого земельного участка кв.м.</p>	<p>719 кв.м.</p>
<p>Способы образования образуемых земельных участков</p>	<p>образование путём раздела исходного земельного участка</p>
<p>Сведения об отнесении (не отнесении) образуемых земельных участков к территории общего пользования</p>	<p>образуемый земельный участок не относится к территории общего пользования</p>
<p>Целевое назначение лесов, вид (виды) разрешенного использования лесного участка, количественные и качественные характеристики лесного участка, сведения о нахождении лесного участка в границах особо защитных участков лесов (в случае, если подготовка проекта межевания территории осуществляется в целях определения местоположения границ образуемых и (или) изменяемых лесных участков)</p>	<p>образуемый земельный участок не находится в границах лесных участков</p>
<p>Условные номера образуемых земельных участков, кадаст-</p>	<p>-</p>

Инд. № подл.	Подп. и дата	Взаи. инв. №
--------------	--------------	--------------

Изм.	Кол.уч	Лист	№ док.	Подп.	Дата
------	--------	------	--------	-------	------

20-01-П/БП-28-ПМТ-ПЗ

<p>ровые номера или иные ранее присвоенные государственные учетные номера существующих земельных участков, в отношении которых предполагаются их резервирование и (или) изъятие для государственных или муниципальных нужд, их адреса или описание местоположения, перечень и адреса расположенных на таких земельных участках объектов недвижимого имущества (при наличии сведений о них в Едином государственном реестре недвижимости) резервирование и (или) изъятие для государственных или муниципальных нужд земельных участков не предусматривается Перечень кадастровых номеров существующих земельных участков, на которых линейный объект может быть размещен на условиях сервитута, публичного сервитута, их адреса или описание местоположения, перечень и адреса расположенных на таких земельных участках объектов недвижимого имущества (при наличии сведений о них в Едином государственном реестре недвижимости)</p>	
<p>Сведения об отнесении образуемого земельного участка к определенной категории земель (в том числе в случае, если земельный участок в связи с размещением линейного объекта подлежит отнесению к определенной категории земель в силу закона без необходимости принятия решения о переводе земельного участка из состава земель этой категории в другую) или сведения о необходимости перевода земельного участка из состава земель одной категории в другую</p>	<p>земли населенных пунктов</p>
<p>Условный номер образуемого земельного участка</p>	<p>23:39:1002006:5:3У467</p>
<p>Номера характерных точек образуемых земельных участков</p>	<p>915,912,911,913,914</p>
<p>Кадастровый номер земельных участков, из которых образуются земельные участки</p>	<p>23:39:1002006:5</p>
<p>Площадь образуемого земельного участка кв.м.</p>	<p>719 кв.м.</p>
<p>Способы образования образуемых земельных участков</p>	<p>образование путём раздела исходного земельного участка</p>
<p>Сведения об отнесении (не отнесении) образуемых земельных участков к территории общего пользования</p>	<p>образуемый земельный участок не относится к территории общего пользования</p>
<p>Целевое назначение лесов, вид (виды) разрешенного использования лесного участка, количественные и качественные характеристики лесного участка, сведения о нахождении лесного участка в границах особо защитных участков лесов (в случае, если подготовка проекта межевания территории осуществляется в целях определения местоположения границ образуемых и (или) изменяемых лесных участков)</p>	<p>образуемый земельный участок не находится в границах лесных участков</p>

Изн. № подл.	Подп. и дата	Взаи. инв. №
--------------	--------------	--------------

Изм.	Кол.уч	Лист	№док.	Подп.	Дата
------	--------	------	-------	-------	------

20-01-П/БП-28-ПМТ-ПЗ

<p>Условные номера образуемых земельных участков, кадастровые номера или иные ранее присвоенные государственные учетные номера существующих земельных участков, в отношении которых предполагаются их резервирование и (или) изъятие для государственных или муниципальных нужд, их адреса или описание местоположения, перечень и адреса расположенных на таких земельных участках объектов недвижимого имущества (при наличии сведений о них в Едином государственном реестре недвижимости) резервирование и (или) изъятие для государственных или муниципальных нужд земельных участков не предусматривается Перечень кадастровых номеров существующих земельных участков, на которых линейный объект может быть размещен на условиях сервитута, публичного сервитута, их адреса или описание местоположения, перечень и адреса расположенных на таких земельных участках объектов недвижимого имущества (при наличии сведений о них в Едином государственном реестре недвижимости)</p>	-
<p>Сведения об отнесении образуемого земельного участка к определенной категории земель (в том числе в случае, если земельный участок в связи с размещением линейного объекта подлежит отнесению к определенной категории земель в силу закона без необходимости принятия решения о переводе земельного участка из состава земель этой категории в другую) или сведения о необходимости перевода земельного участка из состава земель одной категории в другую</p>	земли населенных пунктов
<p>Условный номер образуемого земельного участка</p>	23:39:1002006:5:3У468
<p>Номера характерных точек образуемых земельных участков</p>	917,916,915,914,919
<p>Кадастровый номер земельных участков, из которых образуются земельные участки</p>	23:39:1002006:5
<p>Площадь образуемого земельного участка кв.м.</p>	719 кв.м.
<p>Способы образования образуемых земельных участков</p>	образование путём раздела исходного земельного участка
<p>Сведения об отнесении (не отнесении) образуемых земельных участков к территории общего пользования</p>	образуемый земельный участок не относится к территории общего пользования
<p>Целевое назначение лесов, вид (виды) разрешенного использования лесного участка, количественные и качественные характеристики лесного участка, сведения о нахождении лесного участка в границах особо защитных участков лесов (в случае, если подготовка проекта межевания территории осуществляется в целях определения местоположения границ образуемых и (или) изменяемых лесных участков)</p>	образуемый земельный участок не находится в границах лесных участков

Взаи. инв. №	
Подп. и дата	
Инв. № подл.	

Изм.	Кол.уч	Лист	№док.	Подп.	Дата

20-01-П/БП-28-ПМТ-ПЗ

Условные номера образуемых земельных участков, кадастровые номера или иные ранее присвоенные государственные учетные номера существующих земельных участков, в отношении которых предполагаются их резервирование и (или) изъятие для государственных или муниципальных нужд, их адреса или описание местоположения, перечень и адреса расположенных на таких земельных участках объектов недвижимого имущества (при наличии сведений о них в Едином государственном реестре недвижимости) резервирование и (или) изъятие для государственных или муниципальных нужд земельных участков не предусматривается Перечень кадастровых номеров существующих земельных участков, на которых линейный объект может быть размещен на условиях сервитута, публичного сервитута, их адреса или описание местоположения, перечень и адреса расположенных на таких земельных участках объектов недвижимого имущества (при наличии сведений о них в Едином государственном реестре недвижимости)	-
Сведения об отнесении образуемого земельного участка к определенной категории земель (в том числе в случае, если земельный участок в связи с размещением линейного объекта подлежит отнесению к определенной категории земель в силу закона без необходимости принятия решения о переводе земельного участка из состава земель этой категории в другую) или сведения о необходимости перевода земельного участка из состава земель одной категории в другую	земли населенных пунктов
Условный номер образуемого земельного участка	23:39:1002006:5:3У469
Номера характерных точек образуемых земельных участков	921,918,917,919,920
Кадастровый номер земельных участков, из которых образуются земельные участки	23:39:1002006:5
Площадь образуемого земельного участка кв.м.	719 кв.м.
Способы образования образуемых земельных участков	образование путём раздела исходного земельного участка
Сведения об отнесении (не отнесении) образуемых земельных участков к территории общего пользования	образуемый земельный участок не относится к территории общего пользования
Целевое назначение лесов, вид (виды) разрешенного использования лесного участка, количественные и качественные характеристики лесного участка, сведения о нахождении лесного участка в границах особо защитных участков лесов (в случае, если подготовка проекта межевания территории осуществляется в целях определения местоположения границ образуемых и (или) изменяемых лесных участков)	образуемый земельный участок не находится в границах лесных участков
Условные номера образуемых земельных участков, кадаст-	-

Инва. № подл.	Подп. и дата	Взаи. инв. №

Изм.	Кол.уч	Лист	№док.	Подп.	Дата

20-01-П/БП-28-ПМТ-ПЗ

Лист

477

<p>ровые номера или иные ранее присвоенные государственные учетные номера существующих земельных участков, в отношении которых предполагаются их резервирование и (или) изъятие для государственных или муниципальных нужд, их адреса или описание местоположения, перечень и адреса расположенных на таких земельных участках объектов недвижимого имущества (при наличии сведений о них в Едином государственном реестре недвижимости) резервирование и (или) изъятие для государственных или муниципальных нужд земельных участков не предусматривается Перечень кадастровых номеров существующих земельных участков, на которых линейный объект может быть размещен на условиях сервитута, публичного сервитута, их адреса или описание местоположения, перечень и адреса расположенных на таких земельных участках объектов недвижимого имущества (при наличии сведений о них в Едином государственном реестре недвижимости)</p>	
<p>Сведения об отнесении образуемого земельного участка к определенной категории земель (в том числе в случае, если земельный участок в связи с размещением линейного объекта подлежит отнесению к определенной категории земель в силу закона без необходимости принятия решения о переводе земельного участка из состава земель этой категории в другую) или сведения о необходимости перевода земельного участка из состава земель одной категории в другую</p>	<p>земли населенных пунктов</p>
<p>Условный номер образуемого земельного участка</p>	<p>23:39:1002006:5:3У470</p>
<p>Номера характерных точек образуемых земельных участков</p>	<p>923,922,921,920,924</p>
<p>Кадастровый номер земельных участков, из которых образуются земельные участки</p>	<p>23:39:1002006:5</p>
<p>Площадь образуемого земельного участка кв.м.</p>	<p>719 кв.м.</p>
<p>Способы образования образуемых земельных участков</p>	<p>образование путём раздела исходного земельного участка</p>
<p>Сведения об отнесении (не отнесении) образуемых земельных участков к территории общего пользования</p>	<p>образуемый земельный участок не относится к территории общего пользования</p>
<p>Целевое назначение лесов, вид (виды) разрешенного использования лесного участка, количественные и качественные характеристики лесного участка, сведения о нахождении лесного участка в границах особо защитных участков лесов (в случае, если подготовка проекта межевания территории осуществляется в целях определения местоположения границ образуемых и (или) изменяемых лесных участков)</p>	<p>образуемый земельный участок не находится в границах лесных участков</p>

Инд. № подл.	Подп. и дата	Взаи. инв. №
--------------	--------------	--------------

Изм.	Кол.уч	Лист	№док.	Подп.	Дата
------	--------	------	-------	-------	------

20-01-П/БП-28-ПМТ-ПЗ

<p>Условные номера образуемых земельных участков, кадастровые номера или иные ранее присвоенные государственные учетные номера существующих земельных участков, в отношении которых предполагаются их резервирование и (или) изъятие для государственных или муниципальных нужд, их адреса или описание местоположения, перечень и адреса расположенных на таких земельных участках объектов недвижимого имущества (при наличии сведений о них в Едином государственном реестре недвижимости) резервирование и (или) изъятие для государственных или муниципальных нужд земельных участков не предусматривается Перечень кадастровых номеров существующих земельных участков, на которых линейный объект может быть размещен на условиях сервитута, публичного сервитута, их адреса или описание местоположения, перечень и адреса расположенных на таких земельных участках объектов недвижимого имущества (при наличии сведений о них в Едином государственном реестре недвижимости)</p>	-
<p>Сведения об отнесении образуемого земельного участка к определенной категории земель (в том числе в случае, если земельный участок в связи с размещением линейного объекта подлежит отнесению к определенной категории земель в силу закона без необходимости принятия решения о переводе земельного участка из состава земель этой категории в другую) или сведения о необходимости перевода земельного участка из состава земель одной категории в другую</p>	земли населенных пунктов
<p>Условный номер образуемого земельного участка</p>	23:39:1002006:5:3У471
<p>Номера характерных точек образуемых земельных участков</p>	923,925,923,924,927
<p>Кадастровый номер земельных участков, из которых образуются земельные участки</p>	23:39:1002006:5
<p>Площадь образуемого земельного участка кв.м.</p>	719 кв.м.
<p>Способы образования образуемых земельных участков</p>	образование путём раздела исходного земельного участка
<p>Сведения об отнесении (не отнесении) образуемых земельных участков к территории общего пользования</p>	образуемый земельный участок не относится к территории общего пользования
<p>Целевое назначение лесов, вид (виды) разрешенного использования лесного участка, количественные и качественные характеристики лесного участка, сведения о нахождении лесного участка в границах особо защитных участков лесов (в случае, если подготовка проекта межевания территории осуществляется в целях определения местоположения границ образуемых и (или) изменяемых лесных участков)</p>	образуемый земельный участок не находится в границах лесных участков

Взаи. инв. №	
Подп. и дата	
Инв. № подл.	

Изм.	Кол.уч	Лист	№док.	Подп.	Дата	

20-01-П/БП-28-ПМТ-ПЗ

<p>Условные номера образуемых земельных участков, кадастровые номера или иные ранее присвоенные государственные учетные номера существующих земельных участков, в отношении которых предполагаются их резервирование и (или) изъятие для государственных или муниципальных нужд, их адреса или описание местоположения, перечень и адреса расположенных на таких земельных участках объектов недвижимого имущества (при наличии сведений о них в Едином государственном реестре недвижимости) резервирование и (или) изъятие для государственных или муниципальных нужд земельных участков не предусматривается Перечень кадастровых номеров существующих земельных участков, на которых линейный объект может быть размещен на условиях сервитута, публичного сервитута, их адреса или описание местоположения, перечень и адреса расположенных на таких земельных участках объектов недвижимого имущества (при наличии сведений о них в Едином государственном реестре недвижимости)</p>	-
<p>Сведения об отнесении образуемого земельного участка к определенной категории земель (в том числе в случае, если земельный участок в связи с размещением линейного объекта подлежит отнесению к определенной категории земель в силу закона без необходимости принятия решения о переводе земельного участка из состава земель этой категории в другую) или сведения о необходимости перевода земельного участка из состава земель одной категории в другую</p>	земли населенных пунктов
<p>Условный номер образуемого земельного участка</p>	23:39:1002006:5:3У472
<p>Номера характерных точек образуемых земельных участков</p>	929,926,927,928
<p>Кадастровый номер земельных участков, из которых образуются земельные участки</p>	23:39:1002006:5
<p>Площадь образуемого земельного участка кв.м.</p>	719 кв.м.
<p>Способы образования образуемых земельных участков</p>	образование путём раздела исходного земельного участка
<p>Сведения об отнесении (не отнесении) образуемых земельных участков к территории общего пользования</p>	образуемый земельный участок не относится к территории общего пользования
<p>Целевое назначение лесов, вид (виды) разрешенного использования лесного участка, количественные и качественные характеристики лесного участка, сведения о нахождении лесного участка в границах особо защитных участков лесов (в случае, если подготовка проекта межевания территории осуществляется в целях определения местоположения границ образуемых и (или) изменяемых лесных участков)</p>	образуемый земельный участок не находится в границах лесных участков
<p>Условные номера образуемых земельных участков, кадаст-</p>	-

Инва. № подл.	Подп. и дата	Взаи. инв. №
---------------	--------------	--------------

Изм.	Кол.уч	Лист	№ док.	Подп.	Дата
------	--------	------	--------	-------	------

20-01-П/БП-28-ПМТ-ПЗ

ровые номера или иные ранее присвоенные государственные учетные номера существующих земельных участков, в отношении которых предполагаются их резервирование и (или) изъятие для государственных или муниципальных нужд, их адреса или описание местоположения, перечень и адреса расположенных на таких земельных участках объектов недвижимого имущества (при наличии сведений о них в Едином государственном реестре недвижимости) резервирование и (или) изъятие для государственных или муниципальных нужд земельных участков не предусматривается Перечень кадастровых номеров существующих земельных участков, на которых линейный объект может быть размещен на условиях сервитута, публичного сервитута, их адреса или описание местоположения, перечень и адреса расположенных на таких земельных участках объектов недвижимого имущества (при наличии сведений о них в Едином государственном реестре недвижимости)

Сведения об отнесении образуемого земельного участка к определенной категории земель (в том числе в случае, если земельный участок в связи с размещением линейного объекта подлежит отнесению к определенной категории земель в силу закона без необходимости принятия решения о переводе земельного участка из состава земель этой категории в другую) или сведения о необходимости перевода земельного участка из состава земель одной категории в другую

земли населенных пунктов

Условный номер образуемого земельного участка

23:39:1002006:5:3У473

Номера характерных точек образуемых земельных участков

930,929,928,931

Кадастровый номер земельных участков, из которых образуются земельные участки

23:39:1002006:5

Площадь образуемого земельного участка кв.м.

719 кв.м.

Способы образования образуемых земельных участков

образование путём раздела исходного земельного участка

Сведения об отнесении (не отнесении) образуемых земельных участков к территории общего пользования

образуемый земельный участок не относится к территории общего пользования

Целевое назначение лесов, вид (виды) разрешенного использования лесного участка, количественные и качественные характеристики лесного участка, сведения о нахождении лесного участка в границах особо защитных участков лесов (в случае, если подготовка проекта межевания территории осуществляется в целях определения местоположения границ образуемых и (или) изменяемых лесных участков)

образуемый земельный участок не находится в границах лесных участков

Инв. № подл.	Подп. и дата	Взаи. инв. №	

Изм.	Кол.уч	Лист	№док.	Подп.	Дата

20-01-П/БП-28-ПМТ-ПЗ

Лист

481

<p>Условные номера образуемых земельных участков, кадастровые номера или иные ранее присвоенные государственные учетные номера существующих земельных участков, в отношении которых предполагаются их резервирование и (или) изъятие для государственных или муниципальных нужд, их адреса или описание местоположения, перечень и адреса расположенных на таких земельных участках объектов недвижимого имущества (при наличии сведений о них в Едином государственном реестре недвижимости) резервирование и (или) изъятие для государственных или муниципальных нужд земельных участков не предусматривается Перечень кадастровых номеров существующих земельных участков, на которых линейный объект может быть размещен на условиях сервитута, публичного сервитута, их адреса или описание местоположения, перечень и адреса расположенных на таких земельных участках объектов недвижимого имущества (при наличии сведений о них в Едином государственном реестре недвижимости)</p>	<p>-</p>
<p>Сведения об отнесении образуемого земельного участка к определенной категории земель (в том числе в случае, если земельный участок в связи с размещением линейного объекта подлежит отнесению к определенной категории земель в силу закона без необходимости принятия решения о переводе земельного участка из состава земель этой категории в другую) или сведения о необходимости перевода земельного участка из состава земель одной категории в другую</p>	<p>земли населенных пунктов</p>
<p> </p>	<p> </p>
<p>Условный номер образуемого земельного участка</p>	<p>23:39:1002006:5:3У474</p>
<p>Номера характерных точек образуемых земельных участков</p>	<p>933,930,931,932</p>
<p>Кадастровый номер земельных участков, из которых образуются земельные участки</p>	<p>23:39:1002006:5</p>
<p>Площадь образуемого земельного участка кв.м.</p>	<p>711 кв.м.</p>
<p>Способы образования образуемых земельных участков</p>	<p>образование путём раздела исходного земельного участка</p>
<p>Сведения об отнесении (не отнесении) образуемых земельных участков к территории общего пользования</p>	<p>образуемый земельный участок не относится к территории общего пользования</p>
<p>Целевое назначение лесов, вид (виды) разрешенного использования лесного участка, количественные и качественные характеристики лесного участка, сведения о нахождении лесного участка в границах особо защитных участков лесов (в случае, если подготовка проекта межевания территории осуществляется в целях определения местоположения границ образуемых и (или) изменяемых лесных участков)</p>	<p>образуемый земельный участок не находится в границах лесных участков</p>

Инва. № подл.	Подп. и дата	Взаи. инв. №

Изм.	Кол.уч	Лист	№док.	Подп.	Дата

20-01-П/БП-28-ПМТ-ПЗ

Условные номера образуемых земельных участков, кадастровые номера или иные ранее присвоенные государственные учетные номера существующих земельных участков, в отношении которых предполагаются их резервирование и (или) изъятие для государственных или муниципальных нужд, их адреса или описание местоположения, перечень и адреса расположенных на таких земельных участках объектов недвижимого имущества (при наличии сведений о них в Едином государственном реестре недвижимости) резервирование и (или) изъятие для государственных или муниципальных нужд земельных участков не предусматривается Перечень кадастровых номеров существующих земельных участков, на которых линейный объект может быть размещен на условиях сервитута, публичного сервитута, их адреса или описание местоположения, перечень и адреса расположенных на таких земельных участках объектов недвижимого имущества (при наличии сведений о них в Едином государственном реестре недвижимости)	-
Сведения об отнесении образуемого земельного участка к определенной категории земель (в том числе в случае, если земельный участок в связи с размещением линейного объекта подлежит отнесению к определенной категории земель в силу закона без необходимости принятия решения о переводе земельного участка из состава земель этой категории в другую) или сведения о необходимости перевода земельного участка из состава земель одной категории в другую	земли населенных пунктов
Условный номер образуемого земельного участка	23:39:1002006:5:3У475
Номера характерных точек образуемых земельных участков	934,933,932,936,935
Кадастровый номер земельных участков, из которых образуются земельные участки	23:39:1002006:5
Площадь образуемого земельного участка кв.м.	726 кв.м.
Способы образования образуемых земельных участков	образование путём раздела исходного земельного участка
Сведения об отнесении (не отнесении) образуемых земельных участков к территории общего пользования	образуемый земельный участок не относится к территории общего пользования
Целевое назначение лесов, вид (виды) разрешенного использования лесного участка, количественные и качественные характеристики лесного участка, сведения о нахождении лесного участка в границах особо защитных участков лесов (в случае, если подготовка проекта межевания территории осуществляется в целях определения местоположения границ образуемых и (или) изменяемых лесных участков)	образуемый земельный участок не находится в границах лесных участков
Условные номера образуемых земельных участков, кадаст-	-

Инва. № подл.	Подп. и дата	Взаи. инв. №

Изм.	Кол.уч	Лист	№док.	Подп.	Дата

20-01-П/БП-28-ПМТ-ПЗ

ровые номера или иные ранее присвоенные государственные учетные номера существующих земельных участков, в отношении которых предполагаются их резервирование и (или) изъятие для государственных или муниципальных нужд, их адреса или описание местоположения, перечень и адреса расположенных на таких земельных участках объектов недвижимого имущества (при наличии сведений о них в Едином государственном реестре недвижимости) резервирование и (или) изъятие для государственных или муниципальных нужд земельных участков не предусматривается Перечень кадастровых номеров существующих земельных участков, на которых линейный объект может быть размещен на условиях сервитута, публичного сервитута, их адреса или описание местоположения, перечень и адреса расположенных на таких земельных участках объектов недвижимого имущества (при наличии сведений о них в Едином государственном реестре недвижимости)

Сведения об отнесении образуемого земельного участка к определенной категории земель (в том числе в случае, если земельный участок в связи с размещением линейного объекта подлежит отнесению к определенной категории земель в силу закона без необходимости принятия решения о переводе земельного участка из состава земель этой категории в другую) или сведения о необходимости перевода земельного участка из состава земель одной категории в другую

земли населенных пунктов

Условный номер образуемого земельного участка

23:39:1002006:5:3У476

Номера характерных точек образуемых земельных участков

939,934,935,938

Кадастровый номер земельных участков, из которых образуются земельные участки

23:39:1002006:5

Площадь образуемого земельного участка кв.м.

719 кв.м.

Способы образования образуемых земельных участков

образование путём раздела исходного земельного участка

Сведения об отнесении (не отнесении) образуемых земельных участков к территории общего пользования

образуемый земельный участок не относится к территории общего пользования

Целевое назначение лесов, вид (виды) разрешенного использования лесного участка, количественные и качественные характеристики лесного участка, сведения о нахождении лесного участка в границах особо защитных участков лесов (в случае, если подготовка проекта межевания территории осуществляется в целях определения местоположения границ образуемых и (или) изменяемых лесных участков)

образуемый земельный участок не находится в границах лесных участков

Инв. № подл.	Подп. и дата	Взаи. инв. №	

Изм.	Кол.уч	Лист	№док.	Подп.	Дата

20-01-П/БП-28-ПМТ-ПЗ

Лист

484

<p>Условные номера образуемых земельных участков, кадастровые номера или иные ранее присвоенные государственные учетные номера существующих земельных участков, в отношении которых предполагаются их резервирование и (или) изъятие для государственных или муниципальных нужд, их адреса или описание местоположения, перечень и адреса расположенных на таких земельных участках объектов недвижимого имущества (при наличии сведений о них в Едином государственном реестре недвижимости) резервирование и (или) изъятие для государственных или муниципальных нужд земельных участков не предусматривается Перечень кадастровых номеров существующих земельных участков, на которых линейный объект может быть размещен на условиях сервитута, публичного сервитута, их адреса или описание местоположения, перечень и адреса расположенных на таких земельных участках объектов недвижимого имущества (при наличии сведений о них в Едином государственном реестре недвижимости)</p>	-
<p>Сведения об отнесении образуемого земельного участка к определенной категории земель (в том числе в случае, если земельный участок в связи с размещением линейного объекта подлежит отнесению к определенной категории земель в силу закона без необходимости принятия решения о переводе земельного участка из состава земель этой категории в другую) или сведения о необходимости перевода земельного участка из состава земель одной категории в другую</p>	земли населенных пунктов
<p>Условный номер образуемого земельного участка</p>	23:39:1002006:5:3У477
<p>Номера характерных точек образуемых земельных участков</p>	938,935,936,937
<p>Кадастровый номер земельных участков, из которых образуются земельные участки</p>	23:39:1002006:5
<p>Площадь образуемого земельного участка кв.м.</p>	718 кв.м.
<p>Способы образования образуемых земельных участков</p>	образование путём раздела исходного земельного участка
<p>Сведения об отнесении (не отнесении) образуемых земельных участков к территории общего пользования</p>	образуемый земельный участок не относится к территории общего пользования
<p>Целевое назначение лесов, вид (виды) разрешенного использования лесного участка, количественные и качественные характеристики лесного участка, сведения о нахождении лесного участка в границах особо защитных участков лесов (в случае, если подготовка проекта межевания территории осуществляется в целях определения местоположения границ образуемых и (или) изменяемых лесных участков)</p>	образуемый земельный участок не находится в границах лесных участков

Взаи. инв. №	
Подп. и дата	
Инв. № подл.	

Изм.	Кол.уч	Лист	№док.	Подп.	Дата	

20-01-П/БП-28-ПМТ-ПЗ

<p>Условные номера образуемых земельных участков, кадастровые номера или иные ранее присвоенные государственные учетные номера существующих земельных участков, в отношении которых предполагаются их резервирование и (или) изъятие для государственных или муниципальных нужд, их адреса или описание местоположения, перечень и адреса расположенных на таких земельных участках объектов недвижимого имущества (при наличии сведений о них в Едином государственном реестре недвижимости) резервирование и (или) изъятие для государственных или муниципальных нужд земельных участков не предусматривается Перечень кадастровых номеров существующих земельных участков, на которых линейный объект может быть размещен на условиях сервитута, публичного сервитута, их адреса или описание местоположения, перечень и адреса расположенных на таких земельных участках объектов недвижимого имущества (при наличии сведений о них в Едином государственном реестре недвижимости)</p>	-
<p>Сведения об отнесении образуемого земельного участка к определенной категории земель (в том числе в случае, если земельный участок в связи с размещением линейного объекта подлежит отнесению к определенной категории земель в силу закона без необходимости принятия решения о переводе земельного участка из состава земель этой категории в другую) или сведения о необходимости перевода земельного участка из состава земель одной категории в другую</p>	земли населенных пунктов
<p>Условный номер образуемого земельного участка</p>	23:39:1002006:5:3У478
<p>Номера характерных точек образуемых земельных участков</p>	940-943
<p>Кадастровый номер земельных участков, из которых образуются земельные участки</p>	23:39:1002006:5
<p>Площадь образуемого земельного участка кв.м. (контур 1)</p>	701 кв.м.
<p>Способы образования образуемых земельных участков</p>	образование путём раздела исходного земельного участка
<p>Сведения об отнесении (не отнесении) образуемых земельных участков к территории общего пользования</p>	образуемый контур земельного участка не относится к территории общего пользования
<p>Целевое назначение лесов, вид (виды) разрешенного использования лесного участка, количественные и качественные характеристики лесного участка, сведения о нахождении лесного участка в границах особо защитных участков лесов (в случае, если подготовка проекта межевания территории осуществляется в целях определения местоположения границ образуемых и (или) изменяемых лесных участков)</p>	образуемый контур земельного участка не находится в границах лесных участков

Изн. № подл.	Подп. и дата	Взаи. инв. №
--------------	--------------	--------------

Изм.	Кол.уч	Лист	№док.	Подп.	Дата	

20-01-П/БП-28-ПМТ-ПЗ

Лист

486

<p>Условные номера образуемых земельных участков, кадастровые номера или иные ранее присвоенные государственные учетные номера существующих земельных участков, в отношении которых предполагаются их резервирование и (или) изъятие для государственных или муниципальных нужд, их адреса или описание местоположения, перечень и адреса расположенных на таких земельных участках объектов недвижимого имущества (при наличии сведений о них в Едином государственном реестре недвижимости) резервирование и (или) изъятие для государственных или муниципальных нужд земельных участков не предусматривается Перечень кадастровых номеров существующих земельных участков, на которых линейный объект может быть размещен на условиях сервитута, публичного сервитута, их адреса или описание местоположения, перечень и адреса расположенных на таких земельных участках объектов недвижимого имущества (при наличии сведений о них в Едином государственном реестре недвижимости)</p>	<p>-</p>
<p>Сведения об отнесении образуемого земельного участка к определенной категории земель (в том числе в случае, если земельный участок в связи с размещением линейного объекта подлежит отнесению к определенной категории земель в силу закона без необходимости принятия решения о переводе земельного участка из состава земель этой категории в другую) или сведения о необходимости перевода земельного участка из состава земель одной категории в другую</p>	<p>земли населенных пунктов</p>
<p>Условный номер образуемого земельного участка</p>	<p>23:39:1002006:5:3У479</p>
<p>Номера характерных точек образуемых земельных участков</p>	<p>943,942,949,951,950</p>
<p>Кадастровый номер земельных участков, из которых образуются земельные участки</p>	<p>23:39:1002006:5</p>
<p>Площадь образуемого земельного участка кв.м.</p>	<p>700 кв.м.</p>
<p>Способы образования образуемых земельных участков</p>	<p>образование путём раздела исходного земельного участка</p>
<p>Сведения об отнесении (не отнесении) образуемых земельных участков к территории общего пользования</p>	<p>образуемый земельный участок не относится к территории общего пользования</p>
<p>Целевое назначение лесов, вид (виды) разрешенного использования лесного участка, количественные и качественные характеристики лесного участка, сведения о нахождении лесного участка в границах особо защитных участков лесов (в случае, если подготовка проекта межевания территории осуществляется в целях определения местоположения границ образуемых и (или) изменяемых лесных</p>	<p>образуемый земельный участок не находится в границах лесных участков</p>

Взаи. инв. №	
Подп. и дата	
Инв. № подл.	

Изм.	Кол.уч	Лист	№док.	Подп.	Дата

20-01-П/БП-28-ПМТ-ПЗ

участков)	
Условные номера образуемых земельных участков, кадастровые номера или иные ранее присвоенные государственные учетные номера существующих земельных участков, в отношении которых предполагаются их резервирование и (или) изъятие для государственных или муниципальных нужд, их адреса или описание местоположения, перечень и адреса расположенных на таких земельных участках объектов недвижимого имущества (при наличии сведений о них в Едином государственном реестре недвижимости) резервирование и (или) изъятие для государственных или муниципальных нужд земельных участков не предусматривается Перечень кадастровых номеров существующих земельных участков, на которых линейный объект может быть размещен на условиях сервитута, публичного сервитута, их адреса или описание местоположения, перечень и адреса расположенных на таких земельных участках объектов недвижимого имущества (при наличии сведений о них в Едином государственном реестре недвижимости)	-
Сведения об отнесении образуемого земельного участка к определенной категории земель (в том числе в случае, если земельный участок в связи с размещением линейного объекта подлежит отнесению к определенной категории земель в силу закона без необходимости принятия решения о переводе земельного участка из состава земель этой категории в другую) или сведения о необходимости перевода земельного участка из состава земель одной категории в другую	земли населенных пунктов
Условный номер образуемого земельного участка	23:39:1002006:5:3У480
Номера характерных точек образуемых земельных участков	950-954
Кадастровый номер земельных участков, из которых образуются земельные участки	23:39:1002006:5
Площадь образуемого земельного участка кв.м.	700 кв.м.
Способы образования образуемых земельных участков	образование путём раздела исходного земельного участка
Сведения об отнесении (не отнесении) образуемых земельных участков к территории общего пользования	образуемый земельный участок не относится к территории общего пользования
Целевое назначение лесов, вид (виды) разрешенного использования лесного участка, количественные и качественные характеристики лесного участка, сведения о нахождении лесного участка в границах особо защитных участков лесов (в случае, если подготовка проекта межевания территории осуществляется в целях определения местоположения границ образуемых и (или) изменяемых лесных	образуемый земельный участок не находится в границах лесных участков

Инд. № подл.	Подп. и дата	Взаи. инв. №

Изм.	Кол.уч	Лист	№док.	Подп.	Дата

20-01-П/БП-28-ПМТ-ПЗ

Лист

488

участков)	
Условные номера образуемых земельных участков, кадастровые номера или иные ранее присвоенные государственные учетные номера существующих земельных участков, в отношении которых предполагаются их резервирование и (или) изъятие для государственных или муниципальных нужд, их адреса или описание местоположения, перечень и адреса расположенных на таких земельных участках объектов недвижимого имущества (при наличии сведений о них в Едином государственном реестре недвижимости) резервирование и (или) изъятие для государственных или муниципальных нужд земельных участков не предусматривается Перечень кадастровых номеров существующих земельных участков, на которых линейный объект может быть размещен на условиях сервитута, публичного сервитута, их адреса или описание местоположения, перечень и адреса расположенных на таких земельных участках объектов недвижимого имущества (при наличии сведений о них в Едином государственном реестре недвижимости)	-
Сведения об отнесении образуемого земельного участка к определенной категории земель (в том числе в случае, если земельный участок в связи с размещением линейного объекта подлежит отнесению к определенной категории земель в силу закона без необходимости принятия решения о переводе земельного участка из состава земель этой категории в другую) или сведения о необходимости перевода земельного участка из состава земель одной категории в другую	земли населенных пунктов
Условный номер образуемого земельного участка	23:39:1002006:5:3У481
Номера характерных точек образуемых земельных участков	954,953,960,957,956
Кадастровый номер земельных участков, из которых образуются земельные участки	23:39:1002006:5
Площадь образуемого земельного участка кв.м.	700 кв.м.
Способы образования образуемых земельных участков	образование путём раздела исходного земельного участка
Сведения об отнесении (не отнесении) образуемых земельных участков к территории общего пользования	образуемый земельный участок не относится к территории общего пользования
Целевое назначение лесов, вид (виды) разрешенного использования лесного участка, количественные и качественные характеристики лесного участка, сведения о нахождении лесного участка в границах особо защитных участков лесов (в случае, если подготовка проекта межевания территории осуществляется в целях определения местоположения границ образуемых и (или) изменяемых лесных	образуемый земельный участок не находится в границах лесных участков

Инд. № подл.	Подп. и дата	Взаи. инв. №

Изм.	Кол.уч	Лист	№док.	Подп.	Дата

20-01-П/БП-28-ПМТ-ПЗ

Лист

489

участков)	
Условные номера образуемых земельных участков, кадастровые номера или иные ранее присвоенные государственные учетные номера существующих земельных участков, в отношении которых предполагаются их резервирование и (или) изъятие для государственных или муниципальных нужд, их адреса или описание местоположения, перечень и адреса расположенных на таких земельных участках объектов недвижимого имущества (при наличии сведений о них в Едином государственном реестре недвижимости) резервирование и (или) изъятие для государственных или муниципальных нужд земельных участков не предусматривается Перечень кадастровых номеров существующих земельных участков, на которых линейный объект может быть размещен на условиях сервитута, публичного сервитута, их адреса или описание местоположения, перечень и адреса расположенных на таких земельных участках объектов недвижимого имущества (при наличии сведений о них в Едином государственном реестре недвижимости)	-
Сведения об отнесении образуемого земельного участка к определенной категории земель (в том числе в случае, если земельный участок в связи с размещением линейного объекта подлежит отнесению к определенной категории земель в силу закона без необходимости принятия решения о переводе земельного участка из состава земель этой категории в другую) или сведения о необходимости перевода земельного участка из состава земель одной категории в другую	земли населенных пунктов
Условный номер образуемого земельного участка	23:39:1002006:5:3У482
Номера характерных точек образуемых земельных участков	956-959
Кадастровый номер земельных участков, из которых образуются земельные участки	23:39:1002006:5
Площадь образуемого земельного участка кв.м.	700 кв.м.
Способы образования образуемых земельных участков	образование путём раздела исходного земельного участка
Сведения об отнесении (не отнесении) образуемых земельных участков к территории общего пользования	образуемый земельный участок не относится к территории общего пользования
Целевое назначение лесов, вид (виды) разрешенного использования лесного участка, количественные и качественные характеристики лесного участка, сведения о нахождении лесного участка в границах особо защитных участков лесов (в случае, если подготовка проекта межевания территории осуществляется в целях определения местоположения границ образуемых и (или) изменяемых лесных	образуемый земельный участок не находится в границах лесных участков

Индв. № подл.	Подп. и дата	Взаи. инв. №

участков)	
Условные номера образуемых земельных участков, кадастровые номера или иные ранее присвоенные государственные учетные номера существующих земельных участков, в отношении которых предполагаются их резервирование и (или) изъятие для государственных или муниципальных нужд, их адреса или описание местоположения, перечень и адреса расположенных на таких земельных участках объектов недвижимого имущества (при наличии сведений о них в Едином государственном реестре недвижимости) резервирование и (или) изъятие для государственных или муниципальных нужд земельных участков не предусматривается Перечень кадастровых номеров существующих земельных участков, на которых линейный объект может быть размещен на условиях сервитута, публичного сервитута, их адреса или описание местоположения, перечень и адреса расположенных на таких земельных участках объектов недвижимого имущества (при наличии сведений о них в Едином государственном реестре недвижимости)	-
Сведения об отнесении образуемого земельного участка к определенной категории земель (в том числе в случае, если земельный участок в связи с размещением линейного объекта подлежит отнесению к определенной категории земель в силу закона без необходимости принятия решения о переводе земельного участка из состава земель этой категории в другую) или сведения о необходимости перевода земельного участка из состава земель одной категории в другую	земли населенных пунктов
Условный номер образуемого земельного участка	23:39:1002006:5:3У483
Номера характерных точек образуемых земельных участков	941,944,948,949,942
Кадастровый номер земельных участков, из которых образуются земельные участки	23:39:1002006:5
Площадь образуемого земельного участка кв.м.	701 кв.м.
Способы образования образуемых земельных участков	образование путём раздела исходного земельного участка
Сведения об отнесении (не отнесении) образуемых земельных участков к территории общего пользования	образуемый земельный участок не относится к территории общего пользования
Целевое назначение лесов, вид (виды) разрешенного использования лесного участка, количественные и качественные характеристики лесного участка, сведения о нахождении лесного участка в границах особо защитных участков лесов (в случае, если подготовка проекта межевания территории осуществляется в целях определения местоположения границ образуемых и (или) изменяемых лесных	образуемый земельный участок не находится в границах лесных участков

Инд. № подл.	Подп. и дата	Взаи. инв. №

участков)	
Условные номера образуемых земельных участков, кадастровые номера или иные ранее присвоенные государственные учетные номера существующих земельных участков, в отношении которых предполагаются их резервирование и (или) изъятие для государственных или муниципальных нужд, их адреса или описание местоположения, перечень и адреса расположенных на таких земельных участках объектов недвижимого имущества (при наличии сведений о них в Едином государственном реестре недвижимости) резервирование и (или) изъятие для государственных или муниципальных нужд земельных участков не предусматривается Перечень кадастровых номеров существующих земельных участков, на которых линейный объект может быть размещен на условиях сервитута, публичного сервитута, их адреса или описание местоположения, перечень и адреса расположенных на таких земельных участках объектов недвижимого имущества (при наличии сведений о них в Едином государственном реестре недвижимости)	-
Сведения об отнесении образуемого земельного участка к определенной категории земель (в том числе в случае, если земельный участок в связи с размещением линейного объекта подлежит отнесению к определенной категории земель в силу закона без необходимости принятия решения о переводе земельного участка из состава земель этой категории в другую) или сведения о необходимости перевода земельного участка из состава земель одной категории в другую	земли населенных пунктов
Условный номер образуемого земельного участка	23:39:1002006:5:3У484
Номера характерных точек образуемых земельных участков	944-948
Кадастровый номер земельных участков, из которых образуются земельные участки	23:39:1002006:5
Площадь образуемого земельного участка кв.м.	701 кв.м.
Способы образования образуемых земельных участков	образование путём раздела исходного земельного участка
Сведения об отнесении (не отнесении) образуемых земельных участков к территории общего пользования	образуемый земельный участок не относится к территории общего пользования
Целевое назначение лесов, вид (виды) разрешенного использования лесного участка, количественные и качественные характеристики лесного участка, сведения о нахождении лесного участка в границах особо защитных участков лесов (в случае, если подготовка проекта межевания территории осуществляется в целях определения местоположения границ образуемых и (или) изменяемых лесных	образуемый земельный участок не находится в границах лесных участков

Инва. № подл.	Подп. и дата	Взаи. инв. №

Изм.	Кол.уч	Лист	№док.	Подп.	Дата

20-01-П/БП-28-ПМТ-ПЗ

Лист

492

участков)		
Условные номера образуемых земельных участков, кадастровые номера или иные ранее присвоенные государственные учетные номера существующих земельных участков, в отношении которых предполагаются их резервирование и (или) изъятие для государственных или муниципальных нужд, их адреса или описание местоположения, перечень и адреса расположенных на таких земельных участках объектов недвижимого имущества (при наличии сведений о них в Едином государственном реестре недвижимости) резервирование и (или) изъятие для государственных или муниципальных нужд земельных участков не предусматривается Перечень кадастровых номеров существующих земельных участков, на которых линейный объект может быть размещен на условиях сервитута, публичного сервитута, их адреса или описание местоположения, перечень и адреса расположенных на таких земельных участках объектов недвижимого имущества (при наличии сведений о них в Едином государственном реестре недвижимости)		-
Сведения об отнесении образуемого земельного участка к определенной категории земель (в том числе в случае, если земельный участок в связи с размещением линейного объекта подлежит отнесению к определенной категории земель в силу закона без необходимости принятия решения о переводе земельного участка из состава земель этой категории в другую) или сведения о необходимости перевода земельного участка из состава земель одной категории в другую		земли населенных пунктов
Условный номер образуемого земельного участка		23:39:1002006:5:3У485
Номера характерных точек образуемых земельных участков		949,948,947,955,952,951
Кадастровый номер земельных участков, из которых образуются земельные участки		23:39:1002006:5
Площадь образуемого земельного участка кв.м.		700 кв.м.
Способы образования образуемых земельных участков		образование путём раздела исходного земельного участка
Сведения об отнесении (не отнесении) образуемых земельных участков к территории общего пользования		образуемый земельный участок не относится к территории общего пользования
Целевое назначение лесов, вид (виды) разрешенного использования лесного участка, количественные и качественные характеристики лесного участка, сведения о нахождении лесного участка в границах особо защитных участков лесов (в случае, если подготовка проекта межевания территории осуществляется в целях определения местоположения границ образуемых и (или) изменяемых лесных		образуемый земельный участок не находится в границах лесных участков

Индв. № подл.	Подп. и дата	Взаи. инв. №

Изм.	Кол.уч	Лист	№док.	Подп.	Дата

20-01-П/БП-28-ПМТ-ПЗ

участков)		
Условные номера образуемых земельных участков, кадастровые номера или иные ранее присвоенные государственные учетные номера существующих земельных участков, в отношении которых предполагаются их резервирование и (или) изъятие для государственных или муниципальных нужд, их адреса или описание местоположения, перечень и адреса расположенных на таких земельных участках объектов недвижимого имущества (при наличии сведений о них в Едином государственном реестре недвижимости) резервирование и (или) изъятие для государственных или муниципальных нужд земельных участков не предусматривается Перечень кадастровых номеров существующих земельных участков, на которых линейный объект может быть размещен на условиях сервитута, публичного сервитута, их адреса или описание местоположения, перечень и адреса расположенных на таких земельных участках объектов недвижимого имущества (при наличии сведений о них в Едином государственном реестре недвижимости)		-
Сведения об отнесении образуемого земельного участка к определенной категории земель (в том числе в случае, если земельный участок в связи с размещением линейного объекта подлежит отнесению к определенной категории земель в силу закона без необходимости принятия решения о переводе земельного участка из состава земель этой категории в другую) или сведения о необходимости перевода земельного участка из состава земель одной категории в другую		земли населенных пунктов
Условный номер образуемого земельного участка		23:39:1002006:5:3У486
Номера характерных точек образуемых земельных участков		952,955,962,961,960,953
Кадастровый номер земельных участков, из которых образуются земельные участки		23:39:1002006:5
Площадь образуемого земельного участка кв.м.		700 кв.м.
Способы образования образуемых земельных участков		образование путём раздела исходного земельного участка
Сведения об отнесении (не отнесении) образуемых земельных участков к территории общего пользования		образуемый земельный участок не относится к территории общего пользования
Целевое назначение лесов, вид (виды) разрешенного использования лесного участка, количественные и качественные характеристики лесного участка, сведения о нахождении лесного участка в границах особо защитных участков лесов (в случае, если подготовка проекта межевания территории осуществляется в целях определения местоположения границ образуемых и (или) изменяемых лесных		образуемый земельный участок не находится в границах лесных участков

Инва. № подл.	Подп. и дата	Взаи. инв. №

Изм.	Кол.уч	Лист	№док.	Подп.	Дата

20-01-П/БП-28-ПМТ-ПЗ

участков)		
Условные номера образуемых земельных участков, кадастровые номера или иные ранее присвоенные государственные учетные номера существующих земельных участков, в отношении которых предполагаются их резервирование и (или) изъятие для государственных или муниципальных нужд, их адреса или описание местоположения, перечень и адреса расположенных на таких земельных участках объектов недвижимого имущества (при наличии сведений о них в Едином государственном реестре недвижимости) резервирование и (или) изъятие для государственных или муниципальных нужд земельных участков не предусматривается Перечень кадастровых номеров существующих земельных участков, на которых линейный объект может быть размещен на условиях сервитута, публичного сервитута, их адреса или описание местоположения, перечень и адреса расположенных на таких земельных участках объектов недвижимого имущества (при наличии сведений о них в Едином государственном реестре недвижимости)		-
Сведения об отнесении образуемого земельного участка к определенной категории земель (в том числе в случае, если земельный участок в связи с размещением линейного объекта подлежит отнесению к определенной категории земель в силу закона без необходимости принятия решения о переводе земельного участка из состава земель этой категории в другую) или сведения о необходимости перевода земельного участка из состава земель одной категории в другую		земли населенных пунктов
Условный номер образуемого земельного участка		23:39:1002006:5:3У487
Номера характерных точек образуемых земельных участков		960,961,965,958,957
Кадастровый номер земельных участков, из которых образуются земельные участки		23:39:1002006:5
Площадь образуемого земельного участка кв.м.		700 кв.м.
Способы образования образуемых земельных участков		образование путём раздела исходного земельного участка
Сведения об отнесении (не отнесении) образуемых земельных участков к территории общего пользования		образуемый земельный участок не относится к территории общего пользования
Целевое назначение лесов, вид (виды) разрешенного использования лесного участка, количественные и качественные характеристики лесного участка, сведения о нахождении лесного участка в границах особо защитных участков лесов (в случае, если подготовка проекта межевания территории осуществляется в целях определения местоположения границ образуемых и (или) изменяемых лесных		образуемый земельный участок не находится в границах лесных участков

Инва. № подл.	Подп. и дата	Взаи. инв. №

Изм.	Кол.уч	Лист	№док.	Подп.	Дата

20-01-П/БП-28-ПМТ-ПЗ

участков)	
Условные номера образуемых земельных участков, кадастровые номера или иные ранее присвоенные государственные учетные номера существующих земельных участков, в отношении которых предполагаются их резервирование и (или) изъятие для государственных или муниципальных нужд, их адреса или описание местоположения, перечень и адреса расположенных на таких земельных участках объектов недвижимого имущества (при наличии сведений о них в Едином государственном реестре недвижимости) резервирование и (или) изъятие для государственных или муниципальных нужд земельных участков не предусматривается Перечень кадастровых номеров существующих земельных участков, на которых линейный объект может быть размещен на условиях сервитута, публичного сервитута, их адреса или описание местоположения, перечень и адреса расположенных на таких земельных участках объектов недвижимого имущества (при наличии сведений о них в Едином государственном реестре недвижимости)	-
Сведения об отнесении образуемого земельного участка к определенной категории земель (в том числе в случае, если земельный участок в связи с размещением линейного объекта подлежит отнесению к определенной категории земель в силу закона без необходимости принятия решения о переводе земельного участка из состава земель этой категории в другую) или сведения о необходимости перевода земельного участка из состава земель одной категории в другую	земли населенных пунктов
Условный номер образуемого земельного участка	23:39:1002006:5:3У488
Номера характерных точек образуемых земельных участков	961-965
Кадастровый номер земельных участков, из которых образуются земельные участки	23:39:1002006:5
Площадь образуемого земельного участка кв.м.	700 кв.м.
Способы образования образуемых земельных участков	образование путём раздела исходного земельного участка
Сведения об отнесении (не отнесении) образуемых земельных участков к территории общего пользования	образуемый земельный участок не относится к территории общего пользования
Целевое назначение лесов, вид (виды) разрешенного использования лесного участка, количественные и качественные характеристики лесного участка, сведения о нахождении лесного участка в границах особо защитных участков лесов (в случае, если подготовка проекта межевания территории осуществляется в целях определения местоположения границ образуемых и (или) изменяемых лесных	образуемый земельный участок не находится в границах лесных участков

Инва. № подл.	Подп. и дата	Взаи. инв. №

Изм.	Кол.уч	Лист	№док.	Подп.	Дата

20-01-П/БП-28-ПМТ-ПЗ

участков)		
Условные номера образуемых земельных участков, кадастровые номера или иные ранее присвоенные государственные учетные номера существующих земельных участков, в отношении которых предполагаются их резервирование и (или) изъятие для государственных или муниципальных нужд, их адреса или описание местоположения, перечень и адреса расположенных на таких земельных участках объектов недвижимого имущества (при наличии сведений о них в Едином государственном реестре недвижимости) резервирование и (или) изъятие для государственных или муниципальных нужд земельных участков не предусматривается Перечень кадастровых номеров существующих земельных участков, на которых линейный объект может быть размещен на условиях сервитута, публичного сервитута, их адреса или описание местоположения, перечень и адреса расположенных на таких земельных участках объектов недвижимого имущества (при наличии сведений о них в Едином государственном реестре недвижимости)		-
Сведения об отнесении образуемого земельного участка к определенной категории земель (в том числе в случае, если земельный участок в связи с размещением линейного объекта подлежит отнесению к определенной категории земель в силу закона без необходимости принятия решения о переводе земельного участка из состава земель этой категории в другую) или сведения о необходимости перевода земельного участка из состава земель одной категории в другую		земли населенных пунктов
Условный номер образуемого земельного участка		23:39:1002006:5:3У489
Номера характерных точек образуемых земельных участков		966-970
Кадастровый номер земельных участков, из которых образуются земельные участки		23:39:1002006:5
Площадь образуемого земельного участка кв.м.		733 кв.м.
Способы образования образуемых земельных участков		образование путём раздела исходного земельного участка
Сведения об отнесении (не отнесении) образуемых земельных участков к территории общего пользования		образуемый земельный участок не относится к территории общего пользования
Целевое назначение лесов, вид (виды) разрешенного использования лесного участка, количественные и качественные характеристики лесного участка, сведения о нахождении лесного участка в границах особо защитных участков лесов (в случае, если подготовка проекта межевания территории осуществляется в целях определения местоположения границ образуемых и (или) изменяемых лесных		образуемый земельный участок не находится в границах лесных участков

Инва. № подл.	Подп. и дата	Взаи. инв. №

Изм.	Кол.уч	Лист	№док.	Подп.	Дата

20-01-П/БП-28-ПМТ-ПЗ

Лист

497

участков)	
Условные номера образуемых земельных участков, кадастровые номера или иные ранее присвоенные государственные учетные номера существующих земельных участков, в отношении которых предполагаются их резервирование и (или) изъятие для государственных или муниципальных нужд, их адреса или описание местоположения, перечень и адреса расположенных на таких земельных участках объектов недвижимого имущества (при наличии сведений о них в Едином государственном реестре недвижимости) резервирование и (или) изъятие для государственных или муниципальных нужд земельных участков не предусматривается Перечень кадастровых номеров существующих земельных участков, на которых линейный объект может быть размещен на условиях сервитута, публичного сервитута, их адреса или описание местоположения, перечень и адреса расположенных на таких земельных участках объектов недвижимого имущества (при наличии сведений о них в Едином государственном реестре недвижимости)	-
Сведения об отнесении образуемого земельного участка к определенной категории земель (в том числе в случае, если земельный участок в связи с размещением линейного объекта подлежит отнесению к определенной категории земель в силу закона без необходимости принятия решения о переводе земельного участка из состава земель этой категории в другую) или сведения о необходимости перевода земельного участка из состава земель одной категории в другую	земли населенных пунктов
Условный номер образуемого земельного участка	23:39:1002006:5:3У490
Номера характерных точек образуемых земельных участков	967,971,974,968
Кадастровый номер земельных участков, из которых образуются земельные участки	23:39:1002006:5
Площадь образуемого земельного участка кв.м.	734 кв.м.
Способы образования образуемых земельных участков	образование путём раздела исходного земельного участка
Сведения об отнесении (не отнесении) образуемых земельных участков к территории общего пользования	образуемый земельный участок не относится к территории общего пользования
Целевое назначение лесов, вид (виды) разрешенного использования лесного участка, количественные и качественные характеристики лесного участка, сведения о нахождении лесного участка в границах особо защитных участков лесов (в случае, если подготовка проекта межевания территории осуществляется в целях определения местоположения границ образуемых и (или) изменяемых лесных	образуемый земельный участок не находится в границах лесных участков

Инва. № подл.	Подп. и дата	Взаи. инв. №

участков)	
Условные номера образуемых земельных участков, кадастровые номера или иные ранее присвоенные государственные учетные номера существующих земельных участков, в отношении которых предполагаются их резервирование и (или) изъятие для государственных или муниципальных нужд, их адреса или описание местоположения, перечень и адреса расположенных на таких земельных участках объектов недвижимого имущества (при наличии сведений о них в Едином государственном реестре недвижимости) резервирование и (или) изъятие для государственных или муниципальных нужд земельных участков не предусматривается Перечень кадастровых номеров существующих земельных участков, на которых линейный объект может быть размещен на условиях сервитута, публичного сервитута, их адреса или описание местоположения, перечень и адреса расположенных на таких земельных участках объектов недвижимого имущества (при наличии сведений о них в Едином государственном реестре недвижимости)	-
Сведения об отнесении образуемого земельного участка к определенной категории земель (в том числе в случае, если земельный участок в связи с размещением линейного объекта подлежит отнесению к определенной категории земель в силу закона без необходимости принятия решения о переводе земельного участка из состава земель этой категории в другую) или сведения о необходимости перевода земельного участка из состава земель одной категории в другую	земли населенных пунктов
Условный номер образуемого земельного участка	23:39:1002006:5:3У491
Номера характерных точек образуемых земельных участков	971-974
Кадастровый номер земельных участков, из которых образуются земельные участки	23:39:1002006:5
Площадь образуемого земельного участка кв.м.	734 кв.м.
Способы образования образуемых земельных участков	образование путём раздела исходного земельного участка
Сведения об отнесении (не отнесении) образуемых земельных участков к территории общего пользования	образуемый земельный участок не относится к территории общего пользования
Целевое назначение лесов, вид (виды) разрешенного использования лесного участка, количественные и качественные характеристики лесного участка, сведения о нахождении лесного участка в границах особо защитных участков лесов (в случае, если подготовка проекта межевания территории осуществляется в целях определения местоположения границ образуемых и (или) изменяемых лесных	образуемый земельный участок не находится в границах лесных участков

Инва. № подл.	Подп. и дата	Взаи. инв. №

Изм.	Кол.уч	Лист	№док.	Подп.	Дата

20-01-П/БП-28-ПМТ-ПЗ

участков)		
Условные номера образуемых земельных участков, кадастровые номера или иные ранее присвоенные государственные учетные номера существующих земельных участков, в отношении которых предполагаются их резервирование и (или) изъятие для государственных или муниципальных нужд, их адреса или описание местоположения, перечень и адреса расположенных на таких земельных участках объектов недвижимого имущества (при наличии сведений о них в Едином государственном реестре недвижимости) резервирование и (или) изъятие для государственных или муниципальных нужд земельных участков не предусматривается Перечень кадастровых номеров существующих земельных участков, на которых линейный объект может быть размещен на условиях сервитута, публичного сервитута, их адреса или описание местоположения, перечень и адреса расположенных на таких земельных участках объектов недвижимого имущества (при наличии сведений о них в Едином государственном реестре недвижимости)		-
Сведения об отнесении образуемого земельного участка к определенной категории земель (в том числе в случае, если земельный участок в связи с размещением линейного объекта подлежит отнесению к определенной категории земель в силу закона без необходимости принятия решения о переводе земельного участка из состава земель этой категории в другую) или сведения о необходимости перевода земельного участка из состава земель одной категории в другую		земли населенных пунктов
Условный номер образуемого земельного участка		23:39:1002006:5:3У492
Номера характерных точек образуемых земельных участков		972,975,976,977,973
Кадастровый номер земельных участков, из которых образуются земельные участки		23:39:1002006:5
Площадь образуемого земельного участка кв.м.		734 кв.м.
Способы образования образуемых земельных участков		образование путём раздела исходного земельного участка
Сведения об отнесении (не отнесении) образуемых земельных участков к территории общего пользования		образуемый земельный участок не относится к территории общего пользования
Целевое назначение лесов, вид (виды) разрешенного использования лесного участка, количественные и качественные характеристики лесного участка, сведения о нахождении лесного участка в границах особо защитных участков лесов (в случае, если подготовка проекта межевания территории осуществляется в целях определения местоположения границ образуемых и (или) изменяемых лесных		образуемый земельный участок не находится в границах лесных участков

Инва. № подл.	Подп. и дата	Взаи. инв. №

Изм.	Кол.уч	Лист	№док.	Подп.	Дата

20-01-П/БП-28-ПМТ-ПЗ

участков)	
Условные номера образуемых земельных участков, кадастровые номера или иные ранее присвоенные государственные учетные номера существующих земельных участков, в отношении которых предполагаются их резервирование и (или) изъятие для государственных или муниципальных нужд, их адреса или описание местоположения, перечень и адреса расположенных на таких земельных участках объектов недвижимого имущества (при наличии сведений о них в Едином государственном реестре недвижимости) резервирование и (или) изъятие для государственных или муниципальных нужд земельных участков не предусматривается Перечень кадастровых номеров существующих земельных участков, на которых линейный объект может быть размещен на условиях сервитута, публичного сервитута, их адреса или описание местоположения, перечень и адреса расположенных на таких земельных участках объектов недвижимого имущества (при наличии сведений о них в Едином государственном реестре недвижимости)	-
Сведения об отнесении образуемого земельного участка к определенной категории земель (в том числе в случае, если земельный участок в связи с размещением линейного объекта подлежит отнесению к определенной категории земель в силу закона без необходимости принятия решения о переводе земельного участка из состава земель этой категории в другую) или сведения о необходимости перевода земельного участка из состава земель одной категории в другую	земли населенных пунктов
Условный номер образуемого земельного участка	23:39:1002006:5:3У493
Номера характерных точек образуемых земельных участков	969,968,974,984,979,978
Кадастровый номер земельных участков, из которых образуются земельные участки	23:39:1002006:5
Площадь образуемого земельного участка кв.м.	733 кв.м.
Способы образования образуемых земельных участков	образование путём раздела исходного земельного участка
Сведения об отнесении (не отнесении) образуемых земельных участков к территории общего пользования	образуемый земельный участок не относится к территории общего пользования
Целевое назначение лесов, вид (виды) разрешенного использования лесного участка, количественные и качественные характеристики лесного участка, сведения о нахождении лесного участка в границах особо защитных участков лесов (в случае, если подготовка проекта межевания территории осуществляется в целях определения местоположения границ образуемых и (или) изменяемых лесных	образуемый земельный участок не находится в границах лесных участков

Инва. № подл.	Подп. и дата	Взаи. инв. №

Изм.	Кол.уч	Лист	№док.	Подп.	Дата

20-01-П/БП-28-ПМТ-ПЗ

участков)	
Условные номера образуемых земельных участков, кадастровые номера или иные ранее присвоенные государственные учетные номера существующих земельных участков, в отношении которых предполагаются их резервирование и (или) изъятие для государственных или муниципальных нужд, их адреса или описание местоположения, перечень и адреса расположенных на таких земельных участках объектов недвижимого имущества (при наличии сведений о них в Едином государственном реестре недвижимости) резервирование и (или) изъятие для государственных или муниципальных нужд земельных участков не предусматривается Перечень кадастровых номеров существующих земельных участков, на которых линейный объект может быть размещен на условиях сервитута, публичного сервитута, их адреса или описание местоположения, перечень и адреса расположенных на таких земельных участках объектов недвижимого имущества (при наличии сведений о них в Едином государственном реестре недвижимости)	-
Сведения об отнесении образуемого земельного участка к определенной категории земель (в том числе в случае, если земельный участок в связи с размещением линейного объекта подлежит отнесению к определенной категории земель в силу закона без необходимости принятия решения о переводе земельного участка из состава земель этой категории в другую) или сведения о необходимости перевода земельного участка из состава земель одной категории в другую	земли населенных пунктов
Условный номер образуемого земельного участка	23:39:1002006:5:3У494
Номера характерных точек образуемых земельных участков	978-983
Кадастровый номер земельных участков, из которых образуются земельные участки	23:39:1002006:5
Площадь образуемого земельного участка кв.м.	731 кв.м.
Способы образования образуемых земельных участков	образование путём раздела исходного земельного участка
Сведения об отнесении (не отнесении) образуемых земельных участков к территории общего пользования	образуемый земельный участок не относится к территории общего пользования
Целевое назначение лесов, вид (виды) разрешенного использования лесного участка, количественные и качественные характеристики лесного участка, сведения о нахождении лесного участка в границах особо защитных участков лесов (в случае, если подготовка проекта межевания территории осуществляется в целях определения местоположения границ образуемых и (или) изменяемых лесных	образуемый земельный участок не находится в границах лесных участков

Инва. № подл.	Подп. и дата	Взаи. инв. №

Изм.	Кол.уч	Лист	№док.	Подп.	Дата

20-01-П/БП-28-ПМТ-ПЗ

Лист

502

участков)		
Условные номера образуемых земельных участков, кадастровые номера или иные ранее присвоенные государственные учетные номера существующих земельных участков, в отношении которых предполагаются их резервирование и (или) изъятие для государственных или муниципальных нужд, их адреса или описание местоположения, перечень и адреса расположенных на таких земельных участках объектов недвижимого имущества (при наличии сведений о них в Едином государственном реестре недвижимости) резервирование и (или) изъятие для государственных или муниципальных нужд земельных участков не предусматривается Перечень кадастровых номеров существующих земельных участков, на которых линейный объект может быть размещен на условиях сервитута, публичного сервитута, их адреса или описание местоположения, перечень и адреса расположенных на таких земельных участках объектов недвижимого имущества (при наличии сведений о них в Едином государственном реестре недвижимости)		-
Сведения об отнесении образуемого земельного участка к определенной категории земель (в том числе в случае, если земельный участок в связи с размещением линейного объекта подлежит отнесению к определенной категории земель в силу закона без необходимости принятия решения о переводе земельного участка из состава земель этой категории в другую) или сведения о необходимости перевода земельного участка из состава земель одной категории в другую		земли населенных пунктов
Условный номер образуемого земельного участка		23:39:1002006:5:3У495
Номера характерных точек образуемых земельных участков		974,973,977,985,984
Кадастровый номер земельных участков, из которых образуются земельные участки		23:39:1002006:5
Площадь образуемого земельного участка кв.м.		735 кв.м.
Способы образования образуемых земельных участков		образование путём раздела исходного земельного участка
Сведения об отнесении (не отнесении) образуемых земельных участков к территории общего пользования		образуемый земельный участок не относится к территории общего пользования
Целевое назначение лесов, вид (виды) разрешенного использования лесного участка, количественные и качественные характеристики лесного участка, сведения о нахождении лесного участка в границах особо защитных участков лесов (в случае, если подготовка проекта межевания территории осуществляется в целях определения местоположения границ образуемых и (или) изменяемых лесных		образуемый земельный участок не находится в границах лесных участков

Инва. № подл.	Подп. и дата	Взаи. инв. №

Изм.	Кол.уч	Лист	№док.	Подп.	Дата

20-01-П/БП-28-ПМТ-ПЗ

участков)		
Условные номера образуемых земельных участков, кадастровые номера или иные ранее присвоенные государственные учетные номера существующих земельных участков, в отношении которых предполагаются их резервирование и (или) изъятие для государственных или муниципальных нужд, их адреса или описание местоположения, перечень и адреса расположенных на таких земельных участках объектов недвижимого имущества (при наличии сведений о них в Едином государственном реестре недвижимости) резервирование и (или) изъятие для государственных или муниципальных нужд земельных участков не предусматривается Перечень кадастровых номеров существующих земельных участков, на которых линейный объект может быть размещен на условиях сервитута, публичного сервитута, их адреса или описание местоположения, перечень и адреса расположенных на таких земельных участках объектов недвижимого имущества (при наличии сведений о них в Едином государственном реестре недвижимости)		-
Сведения об отнесении образуемого земельного участка к определенной категории земель (в том числе в случае, если земельный участок в связи с размещением линейного объекта подлежит отнесению к определенной категории земель в силу закона без необходимости принятия решения о переводе земельного участка из состава земель этой категории в другую) или сведения о необходимости перевода земельного участка из состава земель одной категории в другую		земли населенных пунктов
Условный номер образуемого земельного участка		23:39:1002006:5:3У496
Номера характерных точек образуемых земельных участков		984,985,991,990,980,979
Кадастровый номер земельных участков, из которых образуются земельные участки		23:39:1002006:5
Площадь образуемого земельного участка кв.м.		734 кв.м.
Способы образования образуемых земельных участков		образование путём раздела исходного земельного участка
Сведения об отнесении (не отнесении) образуемых земельных участков к территории общего пользования		образуемый земельный участок не относится к территории общего пользования
Целевое назначение лесов, вид (виды) разрешенного использования лесного участка, количественные и качественные характеристики лесного участка, сведения о нахождении лесного участка в границах особо защитных участков лесов (в случае, если подготовка проекта межевания территории осуществляется в целях определения местоположения границ образуемых и (или) изменяемых лесных		образуемый земельный участок не находится в границах лесных участков

Инд. № подл.	Подп. и дата	Взаи. инв. №	

Изм.	Кол.уч	Лист	№док.	Подп.	Дата
------	--------	------	-------	-------	------

20-01-П/БП-28-ПМТ-ПЗ

Лист

504

участков)		
Условные номера образуемых земельных участков, кадастровые номера или иные ранее присвоенные государственные учетные номера существующих земельных участков, в отношении которых предполагаются их резервирование и (или) изъятие для государственных или муниципальных нужд, их адреса или описание местоположения, перечень и адреса расположенных на таких земельных участках объектов недвижимого имущества (при наличии сведений о них в Едином государственном реестре недвижимости) резервирование и (или) изъятие для государственных или муниципальных нужд земельных участков не предусматривается Перечень кадастровых номеров существующих земельных участков, на которых линейный объект может быть размещен на условиях сервитута, публичного сервитута, их адреса или описание местоположения, перечень и адреса расположенных на таких земельных участках объектов недвижимого имущества (при наличии сведений о них в Едином государственном реестре недвижимости)		-
Сведения об отнесении образуемого земельного участка к определенной категории земель (в том числе в случае, если земельный участок в связи с размещением линейного объекта подлежит отнесению к определенной категории земель в силу закона без необходимости принятия решения о переводе земельного участка из состава земель этой категории в другую) или сведения о необходимости перевода земельного участка из состава земель одной категории в другую		земли населенных пунктов
Условный номер образуемого земельного участка		23:39:1002006:5:3У497
Номера характерных точек образуемых земельных участков		986,983,982,987,988
Кадастровый номер земельных участков, из которых образуются земельные участки		23:39:1002006:5
Площадь образуемого земельного участка кв.м.		700 кв.м.
Способы образования образуемых земельных участков		образование путём раздела исходного земельного участка
Сведения об отнесении (не отнесении) образуемых земельных участков к территории общего пользования		образуемый земельный участок не относится к территории общего пользования
Целевое назначение лесов, вид (виды) разрешенного использования лесного участка, количественные и качественные характеристики лесного участка, сведения о нахождении лесного участка в границах особо защитных участков лесов (в случае, если подготовка проекта межевания территории осуществляется в целях определения местоположения границ образуемых и (или) изменяемых лесных		образуемый земельный участок не находится в границах лесных участков

Инва. № подл.	Подп. и дата	Взаи. инв. №

Изм.	Кол.уч	Лист	№док.	Подп.	Дата

20-01-П/БП-28-ПМТ-ПЗ

Лист

505

участков)		
Условные номера образуемых земельных участков, кадастровые номера или иные ранее присвоенные государственные учетные номера существующих земельных участков, в отношении которых предполагаются их резервирование и (или) изъятие для государственных или муниципальных нужд, их адреса или описание местоположения, перечень и адреса расположенных на таких земельных участках объектов недвижимого имущества (при наличии сведений о них в Едином государственном реестре недвижимости) резервирование и (или) изъятие для государственных или муниципальных нужд земельных участков не предусматривается Перечень кадастровых номеров существующих земельных участков, на которых линейный объект может быть размещен на условиях сервитута, публичного сервитута, их адреса или описание местоположения, перечень и адреса расположенных на таких земельных участках объектов недвижимого имущества (при наличии сведений о них в Едином государственном реестре недвижимости)		-
Сведения об отнесении образуемого земельного участка к определенной категории земель (в том числе в случае, если земельный участок в связи с размещением линейного объекта подлежит отнесению к определенной категории земель в силу закона без необходимости принятия решения о переводе земельного участка из состава земель этой категории в другую) или сведения о необходимости перевода земельного участка из состава земель одной категории в другую		земли населенных пунктов
Условный номер образуемого земельного участка		23:39:1002006:5:3У498
Номера характерных точек образуемых земельных участков		982,981,989,987
Кадастровый номер земельных участков, из которых образуются земельные участки		23:39:1002006:5
Площадь образуемого земельного участка кв.м.		700 кв.м.
Способы образования образуемых земельных участков		образование путём раздела исходного земельного участка
Сведения об отнесении (не отнесении) образуемых земельных участков к территории общего пользования		образуемый земельный участок не относится к территории общего пользования
Целевое назначение лесов, вид (виды) разрешенного использования лесного участка, количественные и качественные характеристики лесного участка, сведения о нахождении лесного участка в границах особо защитных участков лесов (в случае, если подготовка проекта межевания территории осуществляется в целях определения местоположения границ образуемых и (или) изменяемых лесных		образуемый земельный участок не находится в границах лесных участков

Инд. № подл.	Подп. и дата	Взаи. инв. №

Изм.	Кол.уч	Лист	№док.	Подп.	Дата

20-01-П/БП-28-ПМТ-ПЗ

Лист

506

участков)	
Условные номера образуемых земельных участков, кадастровые номера или иные ранее присвоенные государственные учетные номера существующих земельных участков, в отношении которых предполагаются их резервирование и (или) изъятие для государственных или муниципальных нужд, их адреса или описание местоположения, перечень и адреса расположенных на таких земельных участках объектов недвижимого имущества (при наличии сведений о них в Едином государственном реестре недвижимости) резервирование и (или) изъятие для государственных или муниципальных нужд земельных участков не предусматривается Перечень кадастровых номеров существующих земельных участков, на которых линейный объект может быть размещен на условиях сервитута, публичного сервитута, их адреса или описание местоположения, перечень и адреса расположенных на таких земельных участках объектов недвижимого имущества (при наличии сведений о них в Едином государственном реестре недвижимости)	-
Сведения об отнесении образуемого земельного участка к определенной категории земель (в том числе в случае, если земельный участок в связи с размещением линейного объекта подлежит отнесению к определенной категории земель в силу закона без необходимости принятия решения о переводе земельного участка из состава земель этой категории в другую) или сведения о необходимости перевода земельного участка из состава земель одной категории в другую	земли населенных пунктов
Условный номер образуемого земельного участка	23:39:1002006:5:3У499
Номера характерных точек образуемых земельных участков	981,980,990,994,989
Кадастровый номер земельных участков, из которых образуются земельные участки	23:39:1002006:5
Площадь образуемого земельного участка кв.м.	700 кв.м.
Способы образования образуемых земельных участков	образование путём раздела исходного земельного участка
Сведения об отнесении (не отнесении) образуемых земельных участков к территории общего пользования	образуемый земельный участок не относится к территории общего пользования
Целевое назначение лесов, вид (виды) разрешенного использования лесного участка, количественные и качественные характеристики лесного участка, сведения о нахождении лесного участка в границах особо защитных участков лесов (в случае, если подготовка проекта межевания территории осуществляется в целях определения местоположения границ образуемых и (или) изменяемых лесных	образуемый земельный участок не находится в границах лесных участков

Инва. № подл.	Подп. и дата	Взаи. инв. №

Изм.	Кол.уч	Лист	№док.	Подп.	Дата

20-01-П/БП-28-ПМТ-ПЗ

участков)	
Условные номера образуемых земельных участков, кадастровые номера или иные ранее присвоенные государственные учетные номера существующих земельных участков, в отношении которых предполагаются их резервирование и (или) изъятие для государственных или муниципальных нужд, их адреса или описание местоположения, перечень и адреса расположенных на таких земельных участках объектов недвижимого имущества (при наличии сведений о них в Едином государственном реестре недвижимости) резервирование и (или) изъятие для государственных или муниципальных нужд земельных участков не предусматривается Перечень кадастровых номеров существующих земельных участков, на которых линейный объект может быть размещен на условиях сервитута, публичного сервитута, их адреса или описание местоположения, перечень и адреса расположенных на таких земельных участках объектов недвижимого имущества (при наличии сведений о них в Едином государственном реестре недвижимости)	-
Сведения об отнесении образуемого земельного участка к определенной категории земель (в том числе в случае, если земельный участок в связи с размещением линейного объекта подлежит отнесению к определенной категории земель в силу закона без необходимости принятия решения о переводе земельного участка из состава земель этой категории в другую) или сведения о необходимости перевода земельного участка из состава земель одной категории в другую	земли населенных пунктов
Условный номер образуемого земельного участка	23:39:1002006:5:3У500
Номера характерных точек образуемых земельных участков	990-994
Кадастровый номер земельных участков, из которых образуются земельные участки	23:39:1002006:5
Площадь образуемого земельного участка кв.м.	700 кв.м.
Способы образования образуемых земельных участков	образование путём раздела исходного земельного участка
Сведения об отнесении (не отнесении) образуемых земельных участков к территории общего пользования	образуемый земельный участок не относится к территории общего пользования
Целевое назначение лесов, вид (виды) разрешенного использования лесного участка, количественные и качественные характеристики лесного участка, сведения о нахождении лесного участка в границах особо защитных участков лесов (в случае, если подготовка проекта межевания территории осуществляется в целях определения местоположения границ образуемых и (или) изменяемых лесных	образуемый земельный участок не находится в границах лесных участков

Инва. № подл.	Подп. и дата	Взаи. инв. №

Изм.	Кол.уч	Лист	№док.	Подп.	Дата

20-01-П/БП-28-ПМТ-ПЗ

Лист

508

участков)		
Условные номера образуемых земельных участков, кадастровые номера или иные ранее присвоенные государственные учетные номера существующих земельных участков, в отношении которых предполагаются их резервирование и (или) изъятие для государственных или муниципальных нужд, их адреса или описание местоположения, перечень и адреса расположенных на таких земельных участках объектов недвижимого имущества (при наличии сведений о них в Едином государственном реестре недвижимости) резервирование и (или) изъятие для государственных или муниципальных нужд земельных участков не предусматривается Перечень кадастровых номеров существующих земельных участков, на которых линейный объект может быть размещен на условиях сервитута, публичного сервитута, их адреса или описание местоположения, перечень и адреса расположенных на таких земельных участках объектов недвижимого имущества (при наличии сведений о них в Едином государственном реестре недвижимости)		-
Сведения об отнесении образуемого земельного участка к определенной категории земель (в том числе в случае, если земельный участок в связи с размещением линейного объекта подлежит отнесению к определенной категории земель в силу закона без необходимости принятия решения о переводе земельного участка из состава земель этой категории в другую) или сведения о необходимости перевода земельного участка из состава земель одной категории в другую		земли населенных пунктов
Условный номер образуемого земельного участка		23:39:1002006:5:3У501
Номера характерных точек образуемых земельных участков		995-999
Кадастровый номер земельных участков, из которых образуются земельные участки		23:39:1002006:5
Площадь образуемого земельного участка кв.м.		729 кв.м.
Способы образования образуемых земельных участков		образование путём раздела исходного земельного участка
Сведения об отнесении (не отнесении) образуемых земельных участков к территории общего пользования		образуемый земельный участок не относится к территории общего пользования
Целевое назначение лесов, вид (виды) разрешенного использования лесного участка, количественные и качественные характеристики лесного участка, сведения о нахождении лесного участка в границах особо защитных участков лесов (в случае, если подготовка проекта межевания территории осуществляется в целях определения местоположения границ образуемых и (или) изменяемых лесных		образуемый земельный участок не находится в границах лесных участков

Инд. № подл.	Подп. и дата	Взаи. инв. №	

Изм.	Кол.уч	Лист	№док.	Подп.	Дата
------	--------	------	-------	-------	------

20-01-П/БП-28-ПМТ-ПЗ

Лист

509

участков)		
Условные номера образуемых земельных участков, кадастровые номера или иные ранее присвоенные государственные учетные номера существующих земельных участков, в отношении которых предполагаются их резервирование и (или) изъятие для государственных или муниципальных нужд, их адреса или описание местоположения, перечень и адреса расположенных на таких земельных участках объектов недвижимого имущества (при наличии сведений о них в Едином государственном реестре недвижимости) резервирование и (или) изъятие для государственных или муниципальных нужд земельных участков не предусматривается Перечень кадастровых номеров существующих земельных участков, на которых линейный объект может быть размещен на условиях сервитута, публичного сервитута, их адреса или описание местоположения, перечень и адреса расположенных на таких земельных участках объектов недвижимого имущества (при наличии сведений о них в Едином государственном реестре недвижимости)		-
Сведения об отнесении образуемого земельного участка к определенной категории земель (в том числе в случае, если земельный участок в связи с размещением линейного объекта подлежит отнесению к определенной категории земель в силу закона без необходимости принятия решения о переводе земельного участка из состава земель этой категории в другую) или сведения о необходимости перевода земельного участка из состава земель одной категории в другую		земли населенных пунктов
Условный номер образуемого земельного участка		23:39:1002006:5:3У502
Номера характерных точек образуемых земельных участков		996,1000,1003,997
Кадастровый номер земельных участков, из которых образуются земельные участки		23:39:1002006:5
Площадь образуемого земельного участка кв.м.		730 кв.м.
Способы образования образуемых земельных участков		образование путём раздела исходного земельного участка
Сведения об отнесении (не отнесении) образуемых земельных участков к территории общего пользования		образуемый земельный участок не относится к территории общего пользования
Целевое назначение лесов, вид (виды) разрешенного использования лесного участка, количественные и качественные характеристики лесного участка, сведения о нахождении лесного участка в границах особо защитных участков лесов (в случае, если подготовка проекта межевания территории осуществляется в целях определения местоположения границ образуемых и (или) изменяемых лесных		образуемый земельный участок не находится в границах лесных участков

Инва. № подл.	Подп. и дата	Взаи. инв. №	

Изм.	Кол.уч	Лист	№док.	Подп.	Дата
------	--------	------	-------	-------	------

20-01-П/БП-28-ПМТ-ПЗ

Лист

510

участков)	
Условные номера образуемых земельных участков, кадастровые номера или иные ранее присвоенные государственные учетные номера существующих земельных участков, в отношении которых предполагаются их резервирование и (или) изъятие для государственных или муниципальных нужд, их адреса или описание местоположения, перечень и адреса расположенных на таких земельных участках объектов недвижимого имущества (при наличии сведений о них в Едином государственном реестре недвижимости) резервирование и (или) изъятие для государственных или муниципальных нужд земельных участков не предусматривается Перечень кадастровых номеров существующих земельных участков, на которых линейный объект может быть размещен на условиях сервитута, публичного сервитута, их адреса или описание местоположения, перечень и адреса расположенных на таких земельных участках объектов недвижимого имущества (при наличии сведений о них в Едином государственном реестре недвижимости)	-
Сведения об отнесении образуемого земельного участка к определенной категории земель (в том числе в случае, если земельный участок в связи с размещением линейного объекта подлежит отнесению к определенной категории земель в силу закона без необходимости принятия решения о переводе земельного участка из состава земель этой категории в другую) или сведения о необходимости перевода земельного участка из состава земель одной категории в другую	земли населенных пунктов
Условный номер образуемого земельного участка	23:39:1002006:5:3У503
Номера характерных точек образуемых земельных участков	1000-1003
Кадастровый номер земельных участков, из которых образуются земельные участки	23:39:1002006:5
Площадь образуемого земельного участка кв.м.	728 кв.м.
Способы образования образуемых земельных участков	образование путём раздела исходного земельного участка
Сведения об отнесении (не отнесении) образуемых земельных участков к территории общего пользования	образуемый земельный участок не относится к территории общего пользования
Целевое назначение лесов, вид (виды) разрешенного использования лесного участка, количественные и качественные характеристики лесного участка, сведения о нахождении лесного участка в границах особо защитных участков лесов (в случае, если подготовка проекта межевания территории осуществляется в целях определения местоположения границ образуемых и (или) изменяемых лесных	образуемый земельный участок не находится в границах лесных участков

Инва. № подл.	Подп. и дата	Взаи. инв. №

Изм.	Кол.уч	Лист	№док.	Подп.	Дата

20-01-П/БП-28-ПМТ-ПЗ

Лист

511

участков)	
Условные номера образуемых земельных участков, кадастровые номера или иные ранее присвоенные государственные учетные номера существующих земельных участков, в отношении которых предполагаются их резервирование и (или) изъятие для государственных или муниципальных нужд, их адреса или описание местоположения, перечень и адреса расположенных на таких земельных участках объектов недвижимого имущества (при наличии сведений о них в Едином государственном реестре недвижимости) резервирование и (или) изъятие для государственных или муниципальных нужд земельных участков не предусматривается Перечень кадастровых номеров существующих земельных участков, на которых линейный объект может быть размещен на условиях сервитута, публичного сервитута, их адреса или описание местоположения, перечень и адреса расположенных на таких земельных участках объектов недвижимого имущества (при наличии сведений о них в Едином государственном реестре недвижимости)	-
Сведения об отнесении образуемого земельного участка к определенной категории земель (в том числе в случае, если земельный участок в связи с размещением линейного объекта подлежит отнесению к определенной категории земель в силу закона без необходимости принятия решения о переводе земельного участка из состава земель этой категории в другую) или сведения о необходимости перевода земельного участка из состава земель одной категории в другую	земли населенных пунктов
Условный номер образуемого земельного участка	23:39:1002006:5:3У504
Номера характерных точек образуемых земельных участков	1001,1004,1005,1006,1002
Кадастровый номер земельных участков, из которых образуются земельные участки	23:39:1002006:5
Площадь образуемого земельного участка кв.м.	729 кв.м.
Способы образования образуемых земельных участков	образование путём раздела исходного земельного участка
Сведения об отнесении (не отнесении) образуемых земельных участков к территории общего пользования	образуемый земельный участок не относится к территории общего пользования
Целевое назначение лесов, вид (виды) разрешенного использования лесного участка, количественные и качественные характеристики лесного участка, сведения о нахождении лесного участка в границах особо защитных участков лесов (в случае, если подготовка проекта межевания территории осуществляется в целях определения местоположения границ образуемых и (или) изменяемых лесных	образуемый земельный участок не находится в границах лесных участков

Инва. № подл.	Подп. и дата	Взаи. инв. №

Изм.	Кол.уч	Лист	№док.	Подп.	Дата

20-01-П/БП-28-ПМТ-ПЗ

Лист

512

участков)	
Условные номера образуемых земельных участков, кадастровые номера или иные ранее присвоенные государственные учетные номера существующих земельных участков, в отношении которых предполагаются их резервирование и (или) изъятие для государственных или муниципальных нужд, их адреса или описание местоположения, перечень и адреса расположенных на таких земельных участках объектов недвижимого имущества (при наличии сведений о них в Едином государственном реестре недвижимости) резервирование и (или) изъятие для государственных или муниципальных нужд земельных участков не предусматривается Перечень кадастровых номеров существующих земельных участков, на которых линейный объект может быть размещен на условиях сервитута, публичного сервитута, их адреса или описание местоположения, перечень и адреса расположенных на таких земельных участках объектов недвижимого имущества (при наличии сведений о них в Едином государственном реестре недвижимости)	-
Сведения об отнесении образуемого земельного участка к определенной категории земель (в том числе в случае, если земельный участок в связи с размещением линейного объекта подлежит отнесению к определенной категории земель в силу закона без необходимости принятия решения о переводе земельного участка из состава земель этой категории в другую) или сведения о необходимости перевода земельного участка из состава земель одной категории в другую	земли населенных пунктов
Условный номер образуемого земельного участка	23:39:1002006:5:3У505
Номера характерных точек образуемых земельных участков	998,997,1003,1017,1008,1007
Кадастровый номер земельных участков, из которых образуются земельные участки	23:39:1002006:5
Площадь образуемого земельного участка кв.м.	817 кв.м.
Способы образования образуемых земельных участков	образование путём раздела исходного земельного участка
Сведения об отнесении (не отнесении) образуемых земельных участков к территории общего пользования	образуемый земельный участок не относится к территории общего пользования
Целевое назначение лесов, вид (виды) разрешенного использования лесного участка, количественные и качественные характеристики лесного участка, сведения о нахождении лесного участка в границах особо защитных участков лесов (в случае, если подготовка проекта межевания территории осуществляется в целях определения местоположения границ образуемых и (или) изменяемых лесных	образуемый земельный участок не находится в границах лесных участков

Инва. № подл.	Подп. и дата	Взаи. инв. №

Изм.	Кол.уч	Лист	№док.	Подп.	Дата

20-01-П/БП-28-ПМТ-ПЗ

участков)		
Условные номера образуемых земельных участков, кадастровые номера или иные ранее присвоенные государственные учетные номера существующих земельных участков, в отношении которых предполагаются их резервирование и (или) изъятие для государственных или муниципальных нужд, их адреса или описание местоположения, перечень и адреса расположенных на таких земельных участках объектов недвижимого имущества (при наличии сведений о них в Едином государственном реестре недвижимости) резервирование и (или) изъятие для государственных или муниципальных нужд земельных участков не предусматривается Перечень кадастровых номеров существующих земельных участков, на которых линейный объект может быть размещен на условиях сервитута, публичного сервитута, их адреса или описание местоположения, перечень и адреса расположенных на таких земельных участках объектов недвижимого имущества (при наличии сведений о них в Едином государственном реестре недвижимости)		-
Сведения об отнесении образуемого земельного участка к определенной категории земель (в том числе в случае, если земельный участок в связи с размещением линейного объекта подлежит отнесению к определенной категории земель в силу закона без необходимости принятия решения о переводе земельного участка из состава земель этой категории в другую) или сведения о необходимости перевода земельного участка из состава земель одной категории в другую		земли населенных пунктов
Условный номер образуемого земельного участка		23:39:1002006:5:3У506
Номера характерных точек образуемых земельных участков		1007-1012
Кадастровый номер земельных участков, из которых образуются земельные участки		23:39:1002006:5
Площадь образуемого земельного участка кв.м.		816 кв.м.
Способы образования образуемых земельных участков		образование путём раздела исходного земельного участка
Сведения об отнесении (не отнесении) образуемых земельных участков к территории общего пользования		образуемый земельный участок не относится к территории общего пользования
Целевое назначение лесов, вид (виды) разрешенного использования лесного участка, количественные и качественные характеристики лесного участка, сведения о нахождении лесного участка в границах особо защитных участков лесов (в случае, если подготовка проекта межевания территории осуществляется в целях определения местоположения границ образуемых и (или) изменяемых лесных		образуемый земельный участок не находится в границах лесных участков

Инва. № подл.	Подп. и дата	Взаи. инв. №

Изм.	Кол.уч	Лист	№док.	Подп.	Дата

20-01-П/БП-28-ПМТ-ПЗ

Лист

514

участков)	
Условные номера образуемых земельных участков, кадастровые номера или иные ранее присвоенные государственные учетные номера существующих земельных участков, в отношении которых предполагаются их резервирование и (или) изъятие для государственных или муниципальных нужд, их адреса или описание местоположения, перечень и адреса расположенных на таких земельных участках объектов недвижимого имущества (при наличии сведений о них в Едином государственном реестре недвижимости) резервирование и (или) изъятие для государственных или муниципальных нужд земельных участков не предусматривается Перечень кадастровых номеров существующих земельных участков, на которых линейный объект может быть размещен на условиях сервитута, публичного сервитута, их адреса или описание местоположения, перечень и адреса расположенных на таких земельных участках объектов недвижимого имущества (при наличии сведений о них в Едином государственном реестре недвижимости)	-
Сведения об отнесении образуемого земельного участка к определенной категории земель (в том числе в случае, если земельный участок в связи с размещением линейного объекта подлежит отнесению к определенной категории земель в силу закона без необходимости принятия решения о переводе земельного участка из состава земель этой категории в другую) или сведения о необходимости перевода земельного участка из состава земель одной категории в другую	земли населенных пунктов
Условный номер образуемого земельного участка	23:39:1002006:5:3У507
Номера характерных точек образуемых земельных участков	1003,1002,1006,1018,1017
Кадастровый номер земельных участков, из которых образуются земельные участки	23:39:1002006:5
Площадь образуемого земельного участка кв.м.	817 кв.м.
Способы образования образуемых земельных участков	образование путём раздела исходного земельного участка
Сведения об отнесении (не отнесении) образуемых земельных участков к территории общего пользования	образуемый земельный участок не относится к территории общего пользования
Целевое назначение лесов, вид (виды) разрешенного использования лесного участка, количественные и качественные характеристики лесного участка, сведения о нахождении лесного участка в границах особо защитных участков лесов (в случае, если подготовка проекта межевания территории осуществляется в целях определения местоположения границ образуемых и (или) изменяемых лесных	образуемый земельный участок не находится в границах лесных участков

Инва. № подл.	Подп. и дата	Взаи. инв. №

Изм.	Кол.уч	Лист	№док.	Подп.	Дата

20-01-П/БП-28-ПМТ-ПЗ

участков)	
Условные номера образуемых земельных участков, кадастровые номера или иные ранее присвоенные государственные учетные номера существующих земельных участков, в отношении которых предполагаются их резервирование и (или) изъятие для государственных или муниципальных нужд, их адреса или описание местоположения, перечень и адреса расположенных на таких земельных участках объектов недвижимого имущества (при наличии сведений о них в Едином государственном реестре недвижимости) резервирование и (или) изъятие для государственных или муниципальных нужд земельных участков не предусматривается Перечень кадастровых номеров существующих земельных участков, на которых линейный объект может быть размещен на условиях сервитута, публичного сервитута, их адреса или описание местоположения, перечень и адреса расположенных на таких земельных участках объектов недвижимого имущества (при наличии сведений о них в Едином государственном реестре недвижимости)	-
Сведения об отнесении образуемого земельного участка к определенной категории земель (в том числе в случае, если земельный участок в связи с размещением линейного объекта подлежит отнесению к определенной категории земель в силу закона без необходимости принятия решения о переводе земельного участка из состава земель этой категории в другую) или сведения о необходимости перевода земельного участка из состава земель одной категории в другую	земли населенных пунктов
Условный номер образуемого земельного участка	23:39:1002006:5:3У508
Номера характерных точек образуемых земельных участков	1017,1018,1020,1019,1009,1008
Кадастровый номер земельных участков, из которых образуются земельные участки	23:39:1002006:5
Площадь образуемого земельного участка кв.м.	816 кв.м.
Способы образования образуемых земельных участков	образование путём раздела исходного земельного участка
Сведения об отнесении (не отнесении) образуемых земельных участков к территории общего пользования	образуемый земельный участок не относится к территории общего пользования
Целевое назначение лесов, вид (виды) разрешенного использования лесного участка, количественные и качественные характеристики лесного участка, сведения о нахождении лесного участка в границах особо защитных участков лесов (в случае, если подготовка проекта межевания территории осуществляется в целях определения местоположения границ образуемых и (или) изменяемых лесных	образуемый земельный участок не находится в границах лесных участков

Инва. № подл.	Подп. и дата	Взаи. инв. №

Изм.	Кол.уч	Лист	№док.	Подп.	Дата

20-01-П/БП-28-ПМТ-ПЗ

Лист

516

участков)	
Условные номера образуемых земельных участков, кадастровые номера или иные ранее присвоенные государственные учетные номера существующих земельных участков, в отношении которых предполагаются их резервирование и (или) изъятие для государственных или муниципальных нужд, их адреса или описание местоположения, перечень и адреса расположенных на таких земельных участках объектов недвижимого имущества (при наличии сведений о них в Едином государственном реестре недвижимости) резервирование и (или) изъятие для государственных или муниципальных нужд земельных участков не предусматривается Перечень кадастровых номеров существующих земельных участков, на которых линейный объект может быть размещен на условиях сервитута, публичного сервитута, их адреса или описание местоположения, перечень и адреса расположенных на таких земельных участках объектов недвижимого имущества (при наличии сведений о них в Едином государственном реестре недвижимости)	-
Сведения об отнесении образуемого земельного участка к определенной категории земель (в том числе в случае, если земельный участок в связи с размещением линейного объекта подлежит отнесению к определенной категории земель в силу закона без необходимости принятия решения о переводе земельного участка из состава земель этой категории в другую) или сведения о необходимости перевода земельного участка из состава земель одной категории в другую	земли населенных пунктов
Условный номер образуемого земельного участка	23:39:1002006:5:3У509
Номера характерных точек образуемых земельных участков	1013,1012,1011,1014,1015
Кадастровый номер земельных участков, из которых образуются земельные участки	23:39:1002006:5
Площадь образуемого земельного участка кв.м.	700 кв.м.
Способы образования образуемых земельных участков	образование путём раздела исходного земельного участка
Сведения об отнесении (не отнесении) образуемых земельных участков к территории общего пользования	образуемый земельный участок не относится к территории общего пользования
Целевое назначение лесов, вид (виды) разрешенного использования лесного участка, количественные и качественные характеристики лесного участка, сведения о нахождении лесного участка в границах особо защитных участков лесов (в случае, если подготовка проекта межевания территории осуществляется в целях определения местоположения границ образуемых и (или) изменяемых лесных	образуемый земельный участок не находится в границах лесных участков

Инва. № подл.	Подп. и дата	Взаи. инв. №

Изм.	Кол.уч	Лист	№док.	Подп.	Дата

20-01-П/БП-28-ПМТ-ПЗ

Лист

517

участков)		
Условные номера образуемых земельных участков, кадастровые номера или иные ранее присвоенные государственные учетные номера существующих земельных участков, в отношении которых предполагаются их резервирование и (или) изъятие для государственных или муниципальных нужд, их адреса или описание местоположения, перечень и адреса расположенных на таких земельных участках объектов недвижимого имущества (при наличии сведений о них в Едином государственном реестре недвижимости) резервирование и (или) изъятие для государственных или муниципальных нужд земельных участков не предусматривается Перечень кадастровых номеров существующих земельных участков, на которых линейный объект может быть размещен на условиях сервитута, публичного сервитута, их адреса или описание местоположения, перечень и адреса расположенных на таких земельных участках объектов недвижимого имущества (при наличии сведений о них в Едином государственном реестре недвижимости)		-
Сведения об отнесении образуемого земельного участка к определенной категории земель (в том числе в случае, если земельный участок в связи с размещением линейного объекта подлежит отнесению к определенной категории земель в силу закона без необходимости принятия решения о переводе земельного участка из состава земель этой категории в другую) или сведения о необходимости перевода земельного участка из состава земель одной категории в другую		земли населенных пунктов
Условный номер образуемого земельного участка		23:39:1002006:5:3У510
Номера характерных точек образуемых земельных участков		1011,1010,1016,1014
Кадастровый номер земельных участков, из которых образуются земельные участки		23:39:1002006:5
Площадь образуемого земельного участка кв.м.		700 кв.м.
Способы образования образуемых земельных участков		образование путём раздела исходного земельного участка
Сведения об отнесении (не отнесении) образуемых земельных участков к территории общего пользования		образуемый земельный участок не относится к территории общего пользования
Целевое назначение лесов, вид (виды) разрешенного использования лесного участка, количественные и качественные характеристики лесного участка, сведения о нахождении лесного участка в границах особо защитных участков лесов (в случае, если подготовка проекта межевания территории осуществляется в целях определения местоположения границ образуемых и (или) изменяемых лесных		образуемый земельный участок не находится в границах лесных участков

Инва. № подл.	Подп. и дата	Взаи. инв. №

Изм.	Кол.уч	Лист	№док.	Подп.	Дата

20-01-П/БП-28-ПМТ-ПЗ

Лист

518

участков)	
Условные номера образуемых земельных участков, кадастровые номера или иные ранее присвоенные государственные учетные номера существующих земельных участков, в отношении которых предполагаются их резервирование и (или) изъятие для государственных или муниципальных нужд, их адреса или описание местоположения, перечень и адреса расположенных на таких земельных участках объектов недвижимого имущества (при наличии сведений о них в Едином государственном реестре недвижимости) резервирование и (или) изъятие для государственных или муниципальных нужд земельных участков не предусматривается Перечень кадастровых номеров существующих земельных участков, на которых линейный объект может быть размещен на условиях сервитута, публичного сервитута, их адреса или описание местоположения, перечень и адреса расположенных на таких земельных участках объектов недвижимого имущества (при наличии сведений о них в Едином государственном реестре недвижимости)	-
Сведения об отнесении образуемого земельного участка к определенной категории земель (в том числе в случае, если земельный участок в связи с размещением линейного объекта подлежит отнесению к определенной категории земель в силу закона без необходимости принятия решения о переводе земельного участка из состава земель этой категории в другую) или сведения о необходимости перевода земельного участка из состава земель одной категории в другую	земли населенных пунктов
Условный номер образуемого земельного участка	23:39:1002006:5:3У511
Номера характерных точек образуемых земельных участков	1010,1009,1019,1023,1016
Кадастровый номер земельных участков, из которых образуются земельные участки	23:39:1002006:5
Площадь образуемого земельного участка кв.м.	700 кв.м.
Способы образования образуемых земельных участков	образование путём раздела исходного земельного участка
Сведения об отнесении (не отнесении) образуемых земельных участков к территории общего пользования	образуемый земельный участок не относится к территории общего пользования
Целевое назначение лесов, вид (виды) разрешенного использования лесного участка, количественные и качественные характеристики лесного участка, сведения о нахождении лесного участка в границах особо защитных участков лесов (в случае, если подготовка проекта межевания территории осуществляется в целях определения местоположения границ образуемых и (или) изменяемых лесных	образуемый земельный участок не находится в границах лесных участков

Инва. № подл.	Подп. и дата	Взаи. инв. №

Изм.	Кол.уч	Лист	№док.	Подп.	Дата

20-01-П/БП-28-ПМТ-ПЗ

Лист

519

участков)		
Условные номера образуемых земельных участков, кадастровые номера или иные ранее присвоенные государственные учетные номера существующих земельных участков, в отношении которых предполагаются их резервирование и (или) изъятие для государственных или муниципальных нужд, их адреса или описание местоположения, перечень и адреса расположенных на таких земельных участках объектов недвижимого имущества (при наличии сведений о них в Едином государственном реестре недвижимости) резервирование и (или) изъятие для государственных или муниципальных нужд земельных участков не предусматривается Перечень кадастровых номеров существующих земельных участков, на которых линейный объект может быть размещен на условиях сервитута, публичного сервитута, их адреса или описание местоположения, перечень и адреса расположенных на таких земельных участках объектов недвижимого имущества (при наличии сведений о них в Едином государственном реестре недвижимости)		-
Сведения об отнесении образуемого земельного участка к определенной категории земель (в том числе в случае, если земельный участок в связи с размещением линейного объекта подлежит отнесению к определенной категории земель в силу закона без необходимости принятия решения о переводе земельного участка из состава земель этой категории в другую) или сведения о необходимости перевода земельного участка из состава земель одной категории в другую		земли населенных пунктов
Условный номер образуемого земельного участка		23:39:1002006:5:3У512
Номера характерных точек образуемых земельных участков		1019-1023
Кадастровый номер земельных участков, из которых образуются земельные участки		23:39:1002006:5
Площадь образуемого земельного участка кв.м.		700 кв.м.
Способы образования образуемых земельных участков		образование путём раздела исходного земельного участка
Сведения об отнесении (не отнесении) образуемых земельных участков к территории общего пользования		образуемый земельный участок не относится к территории общего пользования
Целевое назначение лесов, вид (виды) разрешенного использования лесного участка, количественные и качественные характеристики лесного участка, сведения о нахождении лесного участка в границах особо защитных участков лесов (в случае, если подготовка проекта межевания территории осуществляется в целях определения местоположения границ образуемых и (или) изменяемых лесных		образуемый земельный участок не находится в границах лесных участков

Инд. № подл.	Подп. и дата	Взаи.	инв.	№

Изм.	Кол.уч	Лист	№док.	Подп.	Дата

20-01-П/БП-28-ПМТ-ПЗ

участков)	
Условные номера образуемых земельных участков, кадастровые номера или иные ранее присвоенные государственные учетные номера существующих земельных участков, в отношении которых предполагаются их резервирование и (или) изъятие для государственных или муниципальных нужд, их адреса или описание местоположения, перечень и адреса расположенных на таких земельных участках объектов недвижимого имущества (при наличии сведений о них в Едином государственном реестре недвижимости) резервирование и (или) изъятие для государственных или муниципальных нужд земельных участков не предусматривается Перечень кадастровых номеров существующих земельных участков, на которых линейный объект может быть размещен на условиях сервитута, публичного сервитута, их адреса или описание местоположения, перечень и адреса расположенных на таких земельных участках объектов недвижимого имущества (при наличии сведений о них в Едином государственном реестре недвижимости)	-
Сведения об отнесении образуемого земельного участка к определенной категории земель (в том числе в случае, если земельный участок в связи с размещением линейного объекта подлежит отнесению к определенной категории земель в силу закона без необходимости принятия решения о переводе земельного участка из состава земель этой категории в другую) или сведения о необходимости перевода земельного участка из состава земель одной категории в другую	земли населенных пунктов
Условный номер образуемого земельного участка	23:39:1002006:5:3У513
Номера характерных точек образуемых земельных участков	1024-1028
Кадастровый номер земельных участков, из которых образуются земельные участки	23:39:1002006:5
Площадь образуемого земельного участка кв.м.	726 кв.м.
Способы образования образуемых земельных участков	образование путём раздела исходного земельного участка
Сведения об отнесении (не отнесении) образуемых земельных участков к территории общего пользования	образуемый земельный участок не относится к территории общего пользования
Целевое назначение лесов, вид (виды) разрешенного использования лесного участка, количественные и качественные характеристики лесного участка, сведения о нахождении лесного участка в границах особо защитных участков лесов (в случае, если подготовка проекта межевания территории осуществляется в целях определения местоположения границ образуемых и (или) изменяемых лесных	образуемый земельный участок не находится в границах лесных участков

Инд. № подл.	Подп. и дата	Взаи. инв. №

Изм.	Кол.уч	Лист	№док.	Подп.	Дата

20-01-П/БП-28-ПМТ-ПЗ

Лист

521

участков)		
Условные номера образуемых земельных участков, кадастровые номера или иные ранее присвоенные государственные учетные номера существующих земельных участков, в отношении которых предполагаются их резервирование и (или) изъятие для государственных или муниципальных нужд, их адреса или описание местоположения, перечень и адреса расположенных на таких земельных участках объектов недвижимого имущества (при наличии сведений о них в Едином государственном реестре недвижимости) резервирование и (или) изъятие для государственных или муниципальных нужд земельных участков не предусматривается Перечень кадастровых номеров существующих земельных участков, на которых линейный объект может быть размещен на условиях сервитута, публичного сервитута, их адреса или описание местоположения, перечень и адреса расположенных на таких земельных участках объектов недвижимого имущества (при наличии сведений о них в Едином государственном реестре недвижимости)		-
Сведения об отнесении образуемого земельного участка к определенной категории земель (в том числе в случае, если земельный участок в связи с размещением линейного объекта подлежит отнесению к определенной категории земель в силу закона без необходимости принятия решения о переводе земельного участка из состава земель этой категории в другую) или сведения о необходимости перевода земельного участка из состава земель одной категории в другую		земли населенных пунктов
Условный номер образуемого земельного участка		23:39:1002006:5:3У514
Номера характерных точек образуемых земельных участков		1025,1029,1032,1033,1026
Кадастровый номер земельных участков, из которых образуются земельные участки		23:39:1002006:5
Площадь образуемого земельного участка кв.м.		729 кв.м.
Способы образования образуемых земельных участков		образование путём раздела исходного земельного участка
Сведения об отнесении (не отнесении) образуемых земельных участков к территории общего пользования		образуемый земельный участок не относится к территории общего пользования
Целевое назначение лесов, вид (виды) разрешенного использования лесного участка, количественные и качественные характеристики лесного участка, сведения о нахождении лесного участка в границах особо защитных участков лесов (в случае, если подготовка проекта межевания территории осуществляется в целях определения местоположения границ образуемых и (или) изменяемых лесных		образуемый земельный участок не находится в границах лесных участков

Инва. № подл.	Подп. и дата	Взаи. инв. №

Изм.	Кол.уч	Лист	№док.	Подп.	Дата

20-01-П/БП-28-ПМТ-ПЗ

Лист

522

участков)	
Условные номера образуемых земельных участков, кадастровые номера или иные ранее присвоенные государственные учетные номера существующих земельных участков, в отношении которых предполагаются их резервирование и (или) изъятие для государственных или муниципальных нужд, их адреса или описание местоположения, перечень и адреса расположенных на таких земельных участках объектов недвижимого имущества (при наличии сведений о них в Едином государственном реестре недвижимости) резервирование и (или) изъятие для государственных или муниципальных нужд земельных участков не предусматривается Перечень кадастровых номеров существующих земельных участков, на которых линейный объект может быть размещен на условиях сервитута, публичного сервитута, их адреса или описание местоположения, перечень и адреса расположенных на таких земельных участках объектов недвижимого имущества (при наличии сведений о них в Едином государственном реестре недвижимости)	-
Сведения об отнесении образуемого земельного участка к определенной категории земель (в том числе в случае, если земельный участок в связи с размещением линейного объекта подлежит отнесению к определенной категории земель в силу закона без необходимости принятия решения о переводе земельного участка из состава земель этой категории в другую) или сведения о необходимости перевода земельного участка из состава земель одной категории в другую	земли населенных пунктов
Условный номер образуемого земельного участка	23:39:1002006:5:3У515
Номера характерных точек образуемых земельных участков	1029-1032
Кадастровый номер земельных участков, из которых образуются земельные участки	23:39:1002006:5
Площадь образуемого земельного участка кв.м.	733 кв.м.
Способы образования образуемых земельных участков	образование путём раздела исходного земельного участка
Сведения об отнесении (не отнесении) образуемых земельных участков к территории общего пользования	образуемый земельный участок не относится к территории общего пользования
Целевое назначение лесов, вид (виды) разрешенного использования лесного участка, количественные и качественные характеристики лесного участка, сведения о нахождении лесного участка в границах особо защитных участков лесов (в случае, если подготовка проекта межевания территории осуществляется в целях определения местоположения границ образуемых и (или) изменяемых лесных	образуемый земельный участок не находится в границах лесных участков

Инва. № подл.	Подп. и дата	Взаи. инв. №

Изм.	Кол.уч	Лист	№док.	Подп.	Дата

20-01-П/БП-28-ПМТ-ПЗ

участков)		
Условные номера образуемых земельных участков, кадастровые номера или иные ранее присвоенные государственные учетные номера существующих земельных участков, в отношении которых предполагаются их резервирование и (или) изъятие для государственных или муниципальных нужд, их адреса или описание местоположения, перечень и адреса расположенных на таких земельных участках объектов недвижимого имущества (при наличии сведений о них в Едином государственном реестре недвижимости) резервирование и (или) изъятие для государственных или муниципальных нужд земельных участков не предусматривается Перечень кадастровых номеров существующих земельных участков, на которых линейный объект может быть размещен на условиях сервитута, публичного сервитута, их адреса или описание местоположения, перечень и адреса расположенных на таких земельных участках объектов недвижимого имущества (при наличии сведений о них в Едином государственном реестре недвижимости)		-
Сведения об отнесении образуемого земельного участка к определенной категории земель (в том числе в случае, если земельный участок в связи с размещением линейного объекта подлежит отнесению к определенной категории земель в силу закона без необходимости принятия решения о переводе земельного участка из состава земель этой категории в другую) или сведения о необходимости перевода земельного участка из состава земель одной категории в другую		земли населенных пунктов
Условный номер образуемого земельного участка		23:39:1002006:5:3У516
Номера характерных точек образуемых земельных участков		1027,1026,1033,1035,1034
Кадастровый номер земельных участков, из которых образуются земельные участки		23:39:1002006:5
Площадь образуемого земельного участка кв.м.		774 кв.м.
Способы образования образуемых земельных участков		образование путём раздела исходного земельного участка
Сведения об отнесении (не отнесении) образуемых земельных участков к территории общего пользования		образуемый земельный участок не относится к территории общего пользования
Целевое назначение лесов, вид (виды) разрешенного использования лесного участка, количественные и качественные характеристики лесного участка, сведения о нахождении лесного участка в границах особо защитных участков лесов (в случае, если подготовка проекта межевания территории осуществляется в целях определения местоположения границ образуемых и (или) изменяемых лесных		образуемый земельный участок не находится в границах лесных участков

Инва. № подл.	Подп. и дата	Взаи. инв. №

Изм.	Кол.уч	Лист	№док.	Подп.	Дата

20-01-П/БП-28-ПМТ-ПЗ

Лист

524

участков)		
Условные номера образуемых земельных участков, кадастровые номера или иные ранее присвоенные государственные учетные номера существующих земельных участков, в отношении которых предполагаются их резервирование и (или) изъятие для государственных или муниципальных нужд, их адреса или описание местоположения, перечень и адреса расположенных на таких земельных участках объектов недвижимого имущества (при наличии сведений о них в Едином государственном реестре недвижимости) резервирование и (или) изъятие для государственных или муниципальных нужд земельных участков не предусматривается Перечень кадастровых номеров существующих земельных участков, на которых линейный объект может быть размещен на условиях сервитута, публичного сервитута, их адреса или описание местоположения, перечень и адреса расположенных на таких земельных участках объектов недвижимого имущества (при наличии сведений о них в Едином государственном реестре недвижимости)		-
Сведения об отнесении образуемого земельного участка к определенной категории земель (в том числе в случае, если земельный участок в связи с размещением линейного объекта подлежит отнесению к определенной категории земель в силу закона без необходимости принятия решения о переводе земельного участка из состава земель этой категории в другую) или сведения о необходимости перевода земельного участка из состава земель одной категории в другую		земли населенных пунктов
Условный номер образуемого земельного участка		23:39:1002006:5:3У517
Номера характерных точек образуемых земельных участков		1033,1032,1031,1043,1036,1035
Кадастровый номер земельных участков, из которых образуются земельные участки		23:39:1002006:5
Площадь образуемого земельного участка кв.м.		775 кв.м.
Способы образования образуемых земельных участков		образование путём раздела исходного земельного участка
Сведения об отнесении (не отнесении) образуемых земельных участков к территории общего пользования		образуемый земельный участок не относится к территории общего пользования
Целевое назначение лесов, вид (виды) разрешенного использования лесного участка, количественные и качественные характеристики лесного участка, сведения о нахождении лесного участка в границах особо защитных участков лесов (в случае, если подготовка проекта межевания территории осуществляется в целях определения местоположения границ образуемых и (или) изменяемых лесных		образуемый земельный участок не находится в границах лесных участков

Инва. № подл.	Подп. и дата	Взаи. инв. №

Изм.	Кол.уч	Лист	№док.	Подп.	Дата

20-01-П/БП-28-ПМТ-ПЗ

Лист

525

участков)	
Условные номера образуемых земельных участков, кадастровые номера или иные ранее присвоенные государственные учетные номера существующих земельных участков, в отношении которых предполагаются их резервирование и (или) изъятие для государственных или муниципальных нужд, их адреса или описание местоположения, перечень и адреса расположенных на таких земельных участках объектов недвижимого имущества (при наличии сведений о них в Едином государственном реестре недвижимости) резервирование и (или) изъятие для государственных или муниципальных нужд земельных участков не предусматривается Перечень кадастровых номеров существующих земельных участков, на которых линейный объект может быть размещен на условиях сервитута, публичного сервитута, их адреса или описание местоположения, перечень и адреса расположенных на таких земельных участках объектов недвижимого имущества (при наличии сведений о них в Едином государственном реестре недвижимости)	-
Сведения об отнесении образуемого земельного участка к определенной категории земель (в том числе в случае, если земельный участок в связи с размещением линейного объекта подлежит отнесению к определенной категории земель в силу закона без необходимости принятия решения о переводе земельного участка из состава земель этой категории в другую) или сведения о необходимости перевода земельного участка из состава земель одной категории в другую	земли населенных пунктов
Условный номер образуемого земельного участка	23:39:1002006:5:3У518
Номера характерных точек образуемых земельных участков	1034-1039
Кадастровый номер земельных участков, из которых образуются земельные участки	23:39:1002006:5
Площадь образуемого земельного участка кв.м.	751 кв.м.
Способы образования образуемых земельных участков	образование путём раздела исходного земельного участка
Сведения об отнесении (не отнесении) образуемых земельных участков к территории общего пользования	образуемый земельный участок не относится к территории общего пользования
Целевое назначение лесов, вид (виды) разрешенного использования лесного участка, количественные и качественные характеристики лесного участка, сведения о нахождении лесного участка в границах особо защитных участков лесов (в случае, если подготовка проекта межевания территории осуществляется в целях определения местоположения границ образуемых и (или) изменяемых лесных	образуемый земельный участок не находится в границах лесных участков

Инва. № подл.	Подп. и дата	Взаи. инв. №

Изм.	Кол.уч	Лист	№док.	Подп.	Дата

20-01-П/БП-28-ПМТ-ПЗ

Лист

526

участков)	
Условные номера образуемых земельных участков, кадастровые номера или иные ранее присвоенные государственные учетные номера существующих земельных участков, в отношении которых предполагаются их резервирование и (или) изъятие для государственных или муниципальных нужд, их адреса или описание местоположения, перечень и адреса расположенных на таких земельных участках объектов недвижимого имущества (при наличии сведений о них в Едином государственном реестре недвижимости) резервирование и (или) изъятие для государственных или муниципальных нужд земельных участков не предусматривается Перечень кадастровых номеров существующих земельных участков, на которых линейный объект может быть размещен на условиях сервитута, публичного сервитута, их адреса или описание местоположения, перечень и адреса расположенных на таких земельных участках объектов недвижимого имущества (при наличии сведений о них в Едином государственном реестре недвижимости)	-
Сведения об отнесении образуемого земельного участка к определенной категории земель (в том числе в случае, если земельный участок в связи с размещением линейного объекта подлежит отнесению к определенной категории земель в силу закона без необходимости принятия решения о переводе земельного участка из состава земель этой категории в другую) или сведения о необходимости перевода земельного участка из состава земель одной категории в другую	земли населенных пунктов
Условный номер образуемого земельного участка	23:39:1002006:5:3У519
Номера характерных точек образуемых земельных участков	1036,1043,1048,1045,1044,1037
Кадастровый номер земельных участков, из которых образуются земельные участки	23:39:1002006:5
Площадь образуемого земельного участка кв.м.	751 кв.м.
Способы образования образуемых земельных участков	образование путём раздела исходного земельного участка
Сведения об отнесении (не отнесении) образуемых земельных участков к территории общего пользования	образуемый земельный участок не относится к территории общего пользования
Целевое назначение лесов, вид (виды) разрешенного использования лесного участка, количественные и качественные характеристики лесного участка, сведения о нахождении лесного участка в границах особо защитных участков лесов (в случае, если подготовка проекта межевания территории осуществляется в целях определения местоположения границ образуемых и (или) изменяемых лесных	образуемый земельный участок не находится в границах лесных участков

Инва. № подл.	Подп. и дата	Взаи. инв. №

Изм.	Кол.уч	Лист	№док.	Подп.	Дата

20-01-П/БП-28-ПМТ-ПЗ

Лист

527

участков)	
Условные номера образуемых земельных участков, кадастровые номера или иные ранее присвоенные государственные учетные номера существующих земельных участков, в отношении которых предполагаются их резервирование и (или) изъятие для государственных или муниципальных нужд, их адреса или описание местоположения, перечень и адреса расположенных на таких земельных участках объектов недвижимого имущества (при наличии сведений о них в Едином государственном реестре недвижимости) резервирование и (или) изъятие для государственных или муниципальных нужд земельных участков не предусматривается Перечень кадастровых номеров существующих земельных участков, на которых линейный объект может быть размещен на условиях сервитута, публичного сервитута, их адреса или описание местоположения, перечень и адреса расположенных на таких земельных участках объектов недвижимого имущества (при наличии сведений о них в Едином государственном реестре недвижимости)	-
Сведения об отнесении образуемого земельного участка к определенной категории земель (в том числе в случае, если земельный участок в связи с размещением линейного объекта подлежит отнесению к определенной категории земель в силу закона без необходимости принятия решения о переводе земельного участка из состава земель этой категории в другую) или сведения о необходимости перевода земельного участка из состава земель одной категории в другую	земли населенных пунктов
Условный номер образуемого земельного участка	23:39:1002006:5:3У520
Номера характерных точек образуемых земельных участков	1040,1039,1038,1042,1041
Кадастровый номер земельных участков, из которых образуются земельные участки	23:39:1002006:5
Площадь образуемого земельного участка кв.м.	745 кв.м.
Способы образования образуемых земельных участков	образование путём раздела исходного земельного участка
Сведения об отнесении (не отнесении) образуемых земельных участков к территории общего пользования	образуемый земельный участок не относится к территории общего пользования
Целевое назначение лесов, вид (виды) разрешенного использования лесного участка, количественные и качественные характеристики лесного участка, сведения о нахождении лесного участка в границах особо защитных участков лесов (в случае, если подготовка проекта межевания территории осуществляется в целях определения местоположения границ образуемых и (или) изменяемых лесных	образуемый земельный участок не находится в границах лесных участков

Инва. № подл.	Подп. и дата	Взаи. инв. №

Изм.	Кол.уч	Лист	№док.	Подп.	Дата

20-01-П/БП-28-ПМТ-ПЗ

Лист

528

участков)	
Условные номера образуемых земельных участков, кадастровые номера или иные ранее присвоенные государственные учетные номера существующих земельных участков, в отношении которых предполагаются их резервирование и (или) изъятие для государственных или муниципальных нужд, их адреса или описание местоположения, перечень и адреса расположенных на таких земельных участках объектов недвижимого имущества (при наличии сведений о них в Едином государственном реестре недвижимости) резервирование и (или) изъятие для государственных или муниципальных нужд земельных участков не предусматривается Перечень кадастровых номеров существующих земельных участков, на которых линейный объект может быть размещен на условиях сервитута, публичного сервитута, их адреса или описание местоположения, перечень и адреса расположенных на таких земельных участках объектов недвижимого имущества (при наличии сведений о них в Едином государственном реестре недвижимости)	-
Сведения об отнесении образуемого земельного участка к определенной категории земель (в том числе в случае, если земельный участок в связи с размещением линейного объекта подлежит отнесению к определенной категории земель в силу закона без необходимости принятия решения о переводе земельного участка из состава земель этой категории в другую) или сведения о необходимости перевода земельного участка из состава земель одной категории в другую	земли населенных пунктов
Условный номер образуемого земельного участка	23:39:1002006:5:3У521
Номера характерных точек образуемых земельных участков	1038,1037,1044,1047,1042
Кадастровый номер земельных участков, из которых образуются земельные участки	23:39:1002006:5
Площадь образуемого земельного участка кв.м.	745 кв.м.
Способы образования образуемых земельных участков	образование путём раздела исходного земельного участка
Сведения об отнесении (не отнесении) образуемых земельных участков к территории общего пользования	образуемый земельный участок не относится к территории общего пользования
Целевое назначение лесов, вид (виды) разрешенного использования лесного участка, количественные и качественные характеристики лесного участка, сведения о нахождении лесного участка в границах особо защитных участков лесов (в случае, если подготовка проекта межевания территории осуществляется в целях определения местоположения границ образуемых и (или) изменяемых лесных	образуемый земельный участок не находится в границах лесных участков

Инва. № подл.	Подп. и дата	Взаи. инв. №

Изм.	Кол.уч	Лист	№док.	Подп.	Дата

20-01-П/БП-28-ПМТ-ПЗ

Лист

529

участков)		
Условные номера образуемых земельных участков, кадастровые номера или иные ранее присвоенные государственные учетные номера существующих земельных участков, в отношении которых предполагаются их резервирование и (или) изъятие для государственных или муниципальных нужд, их адреса или описание местоположения, перечень и адреса расположенных на таких земельных участках объектов недвижимого имущества (при наличии сведений о них в Едином государственном реестре недвижимости) резервирование и (или) изъятие для государственных или муниципальных нужд земельных участков не предусматривается Перечень кадастровых номеров существующих земельных участков, на которых линейный объект может быть размещен на условиях сервитута, публичного сервитута, их адреса или описание местоположения, перечень и адреса расположенных на таких земельных участках объектов недвижимого имущества (при наличии сведений о них в Едином государственном реестре недвижимости)		-
Сведения об отнесении образуемого земельного участка к определенной категории земель (в том числе в случае, если земельный участок в связи с размещением линейного объекта подлежит отнесению к определенной категории земель в силу закона без необходимости принятия решения о переводе земельного участка из состава земель этой категории в другую) или сведения о необходимости перевода земельного участка из состава земель одной категории в другую		земли населенных пунктов
Условный номер образуемого земельного участка		23:39:1002006:5:3У522
Номера характерных точек образуемых земельных участков		1044-1047
Кадастровый номер земельных участков, из которых образуются земельные участки		23:39:1002006:5
Площадь образуемого земельного участка кв.м.		745 кв.м.
Способы образования образуемых земельных участков		образование путём раздела исходного земельного участка
Сведения об отнесении (не отнесении) образуемых земельных участков к территории общего пользования		образуемый земельный участок не относится к территории общего пользования
Целевое назначение лесов, вид (виды) разрешенного использования лесного участка, количественные и качественные характеристики лесного участка, сведения о нахождении лесного участка в границах особо защитных участков лесов (в случае, если подготовка проекта межевания территории осуществляется в целях определения местоположения границ образуемых и (или) изменяемых лесных		образуемый земельный участок не находится в границах лесных участков

Инва. № подл.	Подп. и дата	Взаи. инв. №	

Изм.	Кол.уч	Лист	№док.	Подп.	Дата
------	--------	------	-------	-------	------

20-01-П/БП-28-ПМТ-ПЗ

Лист

530

участков)		
Условные номера образуемых земельных участков, кадастровые номера или иные ранее присвоенные государственные учетные номера существующих земельных участков, в отношении которых предполагаются их резервирование и (или) изъятие для государственных или муниципальных нужд, их адреса или описание местоположения, перечень и адреса расположенных на таких земельных участках объектов недвижимого имущества (при наличии сведений о них в Едином государственном реестре недвижимости) резервирование и (или) изъятие для государственных или муниципальных нужд земельных участков не предусматривается Перечень кадастровых номеров существующих земельных участков, на которых линейный объект может быть размещен на условиях сервитута, публичного сервитута, их адреса или описание местоположения, перечень и адреса расположенных на таких земельных участках объектов недвижимого имущества (при наличии сведений о них в Едином государственном реестре недвижимости)		-
Сведения об отнесении образуемого земельного участка к определенной категории земель (в том числе в случае, если земельный участок в связи с размещением линейного объекта подлежит отнесению к определенной категории земель в силу закона без необходимости принятия решения о переводе земельного участка из состава земель этой категории в другую) или сведения о необходимости перевода земельного участка из состава земель одной категории в другую		земли населенных пунктов
Условный номер образуемого земельного участка		23:39:1002006:5:3У523
Номера характерных точек образуемых земельных участков		1045,1048,1049,1046
Кадастровый номер земельных участков, из которых образуются земельные участки		23:39:1002006:5
Площадь образуемого земельного участка кв.м.		748 кв.м.
Способы образования образуемых земельных участков		образование путём раздела исходного земельного участка
Сведения об отнесении (не отнесении) образуемых земельных участков к территории общего пользования		образуемый земельный участок не относится к территории общего пользования
Целевое назначение лесов, вид (виды) разрешенного использования лесного участка, количественные и качественные характеристики лесного участка, сведения о нахождении лесного участка в границах особо защитных участков лесов (в случае, если подготовка проекта межевания территории осуществляется в целях определения местоположения границ образуемых и (или) изменяемых лесных		образуемый земельный участок не находится в границах лесных участков

Инва. № подл.	Подп. и дата	Взаи. инв. №

Изм.	Кол.уч	Лист	№док.	Подп.	Дата

20-01-П/БП-28-ПМТ-ПЗ

Лист

531

участков)	
Условные номера образуемых земельных участков, кадастровые номера или иные ранее присвоенные государственные учетные номера существующих земельных участков, в отношении которых предполагаются их резервирование и (или) изъятие для государственных или муниципальных нужд, их адреса или описание местоположения, перечень и адреса расположенных на таких земельных участках объектов недвижимого имущества (при наличии сведений о них в Едином государственном реестре недвижимости) резервирование и (или) изъятие для государственных или муниципальных нужд земельных участков не предусматривается Перечень кадастровых номеров существующих земельных участков, на которых линейный объект может быть размещен на условиях сервитута, публичного сервитута, их адреса или описание местоположения, перечень и адреса расположенных на таких земельных участках объектов недвижимого имущества (при наличии сведений о них в Едином государственном реестре недвижимости)	-
Сведения об отнесении образуемого земельного участка к определенной категории земель (в том числе в случае, если земельный участок в связи с размещением линейного объекта подлежит отнесению к определенной категории земель в силу закона без необходимости принятия решения о переводе земельного участка из состава земель этой категории в другую) или сведения о необходимости перевода земельного участка из состава земель одной категории в другую	земли населенных пунктов
Условный номер образуемого земельного участка	23:39:1002006:5:3У524
Номера характерных точек образуемых земельных участков	1050,1053,1094,1095
Кадастровый номер земельных участков, из которых образуются земельные участки	23:39:1002006:5
Площадь образуемого земельного участка кв.м.	840 кв.м.
Способы образования образуемых земельных участков	образование путём раздела исходного земельного участка
Сведения об отнесении (не отнесении) образуемых земельных участков к территории общего пользования	образуемый земельный участок не относится к территории общего пользования
Целевое назначение лесов, вид (виды) разрешенного использования лесного участка, количественные и качественные характеристики лесного участка, сведения о нахождении лесного участка в границах особо защитных участков лесов (в случае, если подготовка проекта межевания территории осуществляется в целях определения местоположения границ образуемых и (или) изменяемых лесных участков)	образуемый земельный участок не находится в границах лесных участков

Инва. № подл.	Подп. и дата	Взаи. инв. №

Изм.	Кол.уч	Лист	№док.	Подп.	Дата

20-01-П/БП-28-ПМТ-ПЗ

Лист

532

<p>Условные номера образуемых земельных участков, кадастровые номера или иные ранее присвоенные государственные учетные номера существующих земельных участков, в отношении которых предполагаются их резервирование и (или) изъятие для государственных или муниципальных нужд, их адреса или описание местоположения, перечень и адреса расположенных на таких земельных участках объектов недвижимого имущества (при наличии сведений о них в Едином государственном реестре недвижимости) резервирование и (или) изъятие для государственных или муниципальных нужд земельных участков не предусматривается Перечень кадастровых номеров существующих земельных участков, на которых линейный объект может быть размещен на условиях сервитута, публичного сервитута, их адреса или описание местоположения, перечень и адреса расположенных на таких земельных участках объектов недвижимого имущества (при наличии сведений о них в Едином государственном реестре недвижимости)</p>	-
<p>Сведения об отнесении образуемого земельного участка к определенной категории земель (в том числе в случае, если земельный участок в связи с размещением линейного объекта подлежит отнесению к определенной категории земель в силу закона без необходимости принятия решения о переводе земельного участка из состава земель этой категории в другую) или сведения о необходимости перевода земельного участка из состава земель одной категории в другую</p>	земли населенных пунктов
<p>Условный номер образуемого земельного участка</p>	23:39:1002006:5:3У525
<p>Номера характерных точек образуемых земельных участков</p>	1050,1051,1052,1053
<p>Кадастровый номер земельных участков, из которых образуются земельные участки</p>	23:39:1002006:5
<p>Площадь образуемого земельного участка кв.м.</p>	840 кв.м.
<p>Способы образования образуемых земельных участков</p>	образование путём раздела исходного земельного участка
<p>Сведения об отнесении (не отнесении) образуемых земельных участков к территории общего пользования</p>	образуемый земельный участок не относится к территории общего пользования
<p>Целевое назначение лесов, вид (виды) разрешенного использования лесного участка, количественные и качественные характеристики лесного участка, сведения о нахождении лесного участка в границах особо защитных участков лесов (в случае, если подготовка проекта межевания территории осуществляется в целях определения местоположения границ образуемых и (или) изменяемых лесных участков)</p>	образуемый земельный участок не находится в границах лесных участков

Взаи. инв. №	
Подп. и дата	
Инв. № подл.	

Изм.	Кол.уч	Лист	№док.	Подп.	Дата		

20-01-П/БП-28-ПМТ-ПЗ

Лист

533

Условные номера образуемых земельных участков, кадастровые номера или иные ранее присвоенные государственные учетные номера существующих земельных участков, в отношении которых предполагаются их резервирование и (или) изъятие для государственных или муниципальных нужд, их адреса или описание местоположения, перечень и адреса расположенных на таких земельных участках объектов недвижимого имущества (при наличии сведений о них в Едином государственном реестре недвижимости) резервирование и (или) изъятие для государственных или муниципальных нужд земельных участков не предусматривается Перечень кадастровых номеров существующих земельных участков, на которых линейный объект может быть размещен на условиях сервитута, публичного сервитута, их адреса или описание местоположения, перечень и адреса расположенных на таких земельных участках объектов недвижимого имущества (при наличии сведений о них в Едином государственном реестре недвижимости)

-

Сведения об отнесении образуемого земельного участка к определенной категории земель (в том числе в случае, если земельный участок в связи с размещением линейного объекта подлежит отнесению к определенной категории земель в силу закона без необходимости принятия решения о переводе земельного участка из состава земель этой категории в другую) или сведения о необходимости перевода земельного участка из состава земель одной категории в другую

земли населенных пунктов

Условный номер образуемого земельного участка

23:39:1002006:5:3У526

Номера характерных точек образуемых земельных участков

1052,1053,1054,1093,1094

Кадастровый номер земельных участков, из которых образуются земельные участки

23:39:1002006:5

Площадь образуемого земельного участка кв.м.

840 кв.м.

Способы образования образуемых земельных участков

образование путём раздела исходного земельного участка

Сведения об отнесении (не отнесении) образуемых земельных участков к территории общего пользования

образуемый земельный участок не относится к территории общего пользования

Целевое назначение лесов, вид (виды) разрешенного использования лесного участка, количественные и качественные характеристики лесного участка, сведения о нахождении лесного участка в границах особо защитных участков лесов (в случае, если подготовка проекта межевания территории осуществляется в целях определения местоположения границ образуемых и (или) изменяемых лесных участков)

образуемый земельный участок не находится в границах лесных участков

Инв. № подл.	Подп. и дата	Взаи. инв. №	

Изм.	Кол.уч	Лист	№док.	Подп.	Дата

20-01-П/БП-28-ПМТ-ПЗ

Лист

534

<p>Условные номера образуемых земельных участков, кадастровые номера или иные ранее присвоенные государственные учетные номера существующих земельных участков, в отношении которых предполагаются их резервирование и (или) изъятие для государственных или муниципальных нужд, их адреса или описание местоположения, перечень и адреса расположенных на таких земельных участках объектов недвижимого имущества (при наличии сведений о них в Едином государственном реестре недвижимости) резервирование и (или) изъятие для государственных или муниципальных нужд земельных участков не предусматривается Перечень кадастровых номеров существующих земельных участков, на которых линейный объект может быть размещен на условиях сервитута, публичного сервитута, их адреса или описание местоположения, перечень и адреса расположенных на таких земельных участках объектов недвижимого имущества (при наличии сведений о них в Едином государственном реестре недвижимости)</p>	-
<p>Сведения об отнесении образуемого земельного участка к определенной категории земель (в том числе в случае, если земельный участок в связи с размещением линейного объекта подлежит отнесению к определенной категории земель в силу закона без необходимости принятия решения о переводе земельного участка из состава земель этой категории в другую) или сведения о необходимости перевода земельного участка из состава земель одной категории в другую</p>	земли населенных пунктов
<p>Условный номер образуемого земельного участка</p>	23:39:1002006:5:3У527
<p>Номера характерных точек образуемых земельных участков</p>	1054,1055,1090,1093
<p>Кадастровый номер земельных участков, из которых образуются земельные участки</p>	23:39:1002006:5
<p>Площадь образуемого земельного участка кв.м.</p>	840 кв.м.
<p>Способы образования образуемых земельных участков</p>	образование путём раздела исходного земельного участка
<p>Сведения об отнесении (не отнесении) образуемых земельных участков к территории общего пользования</p>	образуемый земельный участок не относится к территории общего пользования
<p>Целевое назначение лесов, вид (виды) разрешенного использования лесного участка, количественные и качественные характеристики лесного участка, сведения о нахождении лесного участка в границах особо защитных участков лесов (в случае, если подготовка проекта межевания территории осуществляется в целях определения местоположения границ образуемых и (или) изменяемых лесных участков)</p>	образуемый земельный участок не находится в границах лесных участков
<p>Условные номера образуемых земельных участков, кадаст-</p>	-

Индв. № подл.	Подп. и дата	Взаи. инв. №
---------------	--------------	--------------

Изм.	Кол.уч	Лист	№ док.	Подп.	Дата	

20-01-П/БП-28-ПМТ-ПЗ

Лист

535

ровые номера или иные ранее присвоенные государственные учетные номера существующих земельных участков, в отношении которых предполагаются их резервирование и (или) изъятие для государственных или муниципальных нужд, их адреса или описание местоположения, перечень и адреса расположенных на таких земельных участках объектов недвижимого имущества (при наличии сведений о них в Едином государственном реестре недвижимости) резервирование и (или) изъятие для государственных или муниципальных нужд земельных участков не предусматривается Перечень кадастровых номеров существующих земельных участков, на которых линейный объект может быть размещен на условиях сервитута, публичного сервитута, их адреса или описание местоположения, перечень и адреса расположенных на таких земельных участках объектов недвижимого имущества (при наличии сведений о них в Едином государственном реестре недвижимости)

Сведения об отнесении образуемого земельного участка к определенной категории земель (в том числе в случае, если земельный участок в связи с размещением линейного объекта подлежит отнесению к определенной категории земель в силу закона без необходимости принятия решения о переводе земельного участка из состава земель этой категории в другую) или сведения о необходимости перевода земельного участка из состава земель одной категории в другую

земли населенных пунктов

Условный номер образуемого земельного участка

23:39:1002006:5:3У528

Номера характерных точек образуемых земельных участков

1055,1056,1089,1090

Кадастровый номер земельных участков, из которых образуются земельные участки

23:39:1002006:5

Площадь образуемого земельного участка кв.м.

840 кв.м.

Способы образования образуемых земельных участков

образование путём раздела исходного земельного участка

Сведения об отнесении (не отнесении) образуемых земельных участков к территории общего пользования

образуемый земельный участок не относится к территории общего пользования

Целевое назначение лесов, вид (виды) разрешенного использования лесного участка, количественные и качественные характеристики лесного участка, сведения о нахождении лесного участка в границах особо защитных участков лесов (в случае, если подготовка проекта межевания территории осуществляется в целях определения местоположения границ образуемых и (или) изменяемых лесных участков)

образуемый земельный участок не находится в границах лесных участков

Инв. № подл.	Подп. и дата	Взаи. инв. №	

Изм.	Кол.уч	Лист	№док.	Подп.	Дата

20-01-П/БП-28-ПМТ-ПЗ

Лист

536

Условные номера образуемых земельных участков, кадастровые номера или иные ранее присвоенные государственные учетные номера существующих земельных участков, в отношении которых предполагаются их резервирование и (или) изъятие для государственных или муниципальных нужд, их адреса или описание местоположения, перечень и адреса расположенных на таких земельных участках объектов недвижимого имущества (при наличии сведений о них в Едином государственном реестре недвижимости) резервирование и (или) изъятие для государственных или муниципальных нужд земельных участков не предусматривается Перечень кадастровых номеров существующих земельных участков, на которых линейный объект может быть размещен на условиях сервитута, публичного сервитута, их адреса или описание местоположения, перечень и адреса расположенных на таких земельных участках объектов недвижимого имущества (при наличии сведений о них в Едином государственном реестре недвижимости)

-

Сведения об отнесении образуемого земельного участка к определенной категории земель (в том числе в случае, если земельный участок в связи с размещением линейного объекта подлежит отнесению к определенной категории земель в силу закона без необходимости принятия решения о переводе земельного участка из состава земель этой категории в другую) или сведения о необходимости перевода земельного участка из состава земель одной категории в другую

земли населенных пунктов

Условный номер образуемого земельного участка

23:39:1002006:5:3У529

Номера характерных точек образуемых земельных участков

1056,1057,1086,1089

Кадастровый номер земельных участков, из которых образуются земельные участки

23:39:1002006:5

Площадь образуемого земельного участка кв.м.

840 кв.м.

Способы образования образуемых земельных участков

образование путём раздела исходного земельного участка

Сведения об отнесении (не отнесении) образуемых земельных участков к территории общего пользования

образуемый земельный участок не относится к территории общего пользования

Целевое назначение лесов, вид (виды) разрешенного использования лесного участка, количественные и качественные характеристики лесного участка, сведения о нахождении лесного участка в границах особо защитных участков лесов (в случае, если подготовка проекта межевания территории осуществляется в целях определения местоположения границ образуемых и (или) изменяемых лесных участков)

образуемый земельный участок не находится в границах лесных участков

Инв. № подл.	Подп. и дата	Взаи. инв. №	

Изм.	Кол.уч	Лист	№док.	Подп.	Дата

20-01-П/БП-28-ПМТ-ПЗ

Лист

537

Условные номера образуемых земельных участков, кадастровые номера или иные ранее присвоенные государственные учетные номера существующих земельных участков, в отношении которых предполагаются их резервирование и (или) изъятие для государственных или муниципальных нужд, их адреса или описание местоположения, перечень и адреса расположенных на таких земельных участках объектов недвижимого имущества (при наличии сведений о них в Едином государственном реестре недвижимости) резервирование и (или) изъятие для государственных или муниципальных нужд земельных участков не предусматривается Перечень кадастровых номеров существующих земельных участков, на которых линейный объект может быть размещен на условиях сервитута, публичного сервитута, их адреса или описание местоположения, перечень и адреса расположенных на таких земельных участках объектов недвижимого имущества (при наличии сведений о них в Едином государственном реестре недвижимости)	-
Сведения об отнесении образуемого земельного участка к определенной категории земель (в том числе в случае, если земельный участок в связи с размещением линейного объекта подлежит отнесению к определенной категории земель в силу закона без необходимости принятия решения о переводе земельного участка из состава земель этой категории в другую) или сведения о необходимости перевода земельного участка из состава земель одной категории в другую	земли населенных пунктов
Условный номер образуемого земельного участка	23:39:1002006:5:3У530
Номера характерных точек образуемых земельных участков	1057,1058,1085,1086
Кадастровый номер земельных участков, из которых образуются земельные участки	23:39:1002006:5
Площадь образуемого земельного участка кв.м.	840 кв.м.
Способы образования образуемых земельных участков	образование путём раздела исходного земельного участка
Сведения об отнесении (не отнесении) образуемых земельных участков к территории общего пользования	образуемый земельный участок не относится к территории общего пользования
Целевое назначение лесов, вид (виды) разрешенного использования лесного участка, количественные и качественные характеристики лесного участка, сведения о нахождении лесного участка в границах особо защитных участков лесов (в случае, если подготовка проекта межевания территории осуществляется в целях определения местоположения границ образуемых и (или) изменяемых лесных участков)	образуемый земельный участок не находится в границах лесных участков
Условные номера образуемых земельных участков, кадаст-	-

Инва. № подл.	Подп. и дата	Взаи. инв. №
---------------	--------------	--------------

Изм.	Кол.уч	Лист	№ док.	Подп.	Дата
------	--------	------	--------	-------	------

20-01-П/БП-28-ПМТ-ПЗ

Лист

538

ровые номера или иные ранее присвоенные государственные учетные номера существующих земельных участков, в отношении которых предполагаются их резервирование и (или) изъятие для государственных или муниципальных нужд, их адреса или описание местоположения, перечень и адреса расположенных на таких земельных участках объектов недвижимого имущества (при наличии сведений о них в Едином государственном реестре недвижимости) резервирование и (или) изъятие для государственных или муниципальных нужд земельных участков не предусматривается Перечень кадастровых номеров существующих земельных участков, на которых линейный объект может быть размещен на условиях сервитута, публичного сервитута, их адреса или описание местоположения, перечень и адреса расположенных на таких земельных участках объектов недвижимого имущества (при наличии сведений о них в Едином государственном реестре недвижимости)

Сведения об отнесении образуемого земельного участка к определенной категории земель (в том числе в случае, если земельный участок в связи с размещением линейного объекта подлежит отнесению к определенной категории земель в силу закона без необходимости принятия решения о переводе земельного участка из состава земель этой категории в другую) или сведения о необходимости перевода земельного участка из состава земель одной категории в другую

земли населенных пунктов

Условный номер образуемого земельного участка

23:39:1002006:5:3У531

Номера характерных точек образуемых земельных участков

1058,1059,1082,1085

Кадастровый номер земельных участков, из которых образуются земельные участки

23:39:1002006:5

Площадь образуемого земельного участка кв.м.

840 кв.м.

Способы образования образуемых земельных участков

образование путём раздела исходного земельного участка

Сведения об отнесении (не отнесении) образуемых земельных участков к территории общего пользования

образуемый земельный участок не относится к территории общего пользования

Целевое назначение лесов, вид (виды) разрешенного использования лесного участка, количественные и качественные характеристики лесного участка, сведения о нахождении лесного участка в границах особо защитных участков лесов (в случае, если подготовка проекта межевания территории осуществляется в целях определения местоположения границ образуемых и (или) изменяемых лесных участков)

образуемый земельный участок не находится в границах лесных участков

Инв. № подл.	Подп. и дата	Взаи. инв. №							Лист
			20-01-П/БП-28-ПМТ-ПЗ						
Изм.	Кол.уч	Лист	№док.	Подп.	Дата				

<p>Условные номера образуемых земельных участков, кадастровые номера или иные ранее присвоенные государственные учетные номера существующих земельных участков, в отношении которых предполагаются их резервирование и (или) изъятие для государственных или муниципальных нужд, их адреса или описание местоположения, перечень и адреса расположенных на таких земельных участках объектов недвижимого имущества (при наличии сведений о них в Едином государственном реестре недвижимости) резервирование и (или) изъятие для государственных или муниципальных нужд земельных участков не предусматривается Перечень кадастровых номеров существующих земельных участков, на которых линейный объект может быть размещен на условиях сервитута, публичного сервитута, их адреса или описание местоположения, перечень и адреса расположенных на таких земельных участках объектов недвижимого имущества (при наличии сведений о них в Едином государственном реестре недвижимости)</p>	<p>-</p>
<p>Сведения об отнесении образуемого земельного участка к определенной категории земель (в том числе в случае, если земельный участок в связи с размещением линейного объекта подлежит отнесению к определенной категории земель в силу закона без необходимости принятия решения о переводе земельного участка из состава земель этой категории в другую) или сведения о необходимости перевода земельного участка из состава земель одной категории в другую</p>	<p>земли населенных пунктов</p>
<p> </p>	<p> </p>
<p>Условный номер образуемого земельного участка</p>	<p>23:39:1002006:5:3У532</p>
<p>Номера характерных точек образуемых земельных участков</p>	<p>1059,1060,1081,1082</p>
<p>Кадастровый номер земельных участков, из которых образуются земельные участки</p>	<p>23:39:1002006:5</p>
<p>Площадь образуемого земельного участка кв.м.</p>	<p>840 кв.м.</p>
<p>Способы образования образуемых земельных участков</p>	<p>образование путём раздела исходного земельного участка</p>
<p>Сведения об отнесении (не отнесении) образуемых земельных участков к территории общего пользования</p>	<p>образуемый земельный участок не относится к территории общего пользования</p>
<p>Целевое назначение лесов, вид (виды) разрешенного использования лесного участка, количественные и качественные характеристики лесного участка, сведения о нахождении лесного участка в границах особо защитных участков лесов (в случае, если подготовка проекта межевания территории осуществляется в целях определения местоположения границ образуемых и (или) изменяемых лесных участков)</p>	<p>образуемый земельный участок не находится в границах лесных участков</p>

Инва. № подл.	Подп. и дата	Взаи. инв. №

Изм.	Кол.уч	Лист	№док.	Подп.	Дата

20-01-П/БП-28-ПМТ-ПЗ

Условные номера образуемых земельных участков, кадастровые номера или иные ранее присвоенные государственные учетные номера существующих земельных участков, в отношении которых предполагаются их резервирование и (или) изъятие для государственных или муниципальных нужд, их адреса или описание местоположения, перечень и адреса расположенных на таких земельных участках объектов недвижимого имущества (при наличии сведений о них в Едином государственном реестре недвижимости) резервирование и (или) изъятие для государственных или муниципальных нужд земельных участков не предусматривается Перечень кадастровых номеров существующих земельных участков, на которых линейный объект может быть размещен на условиях сервитута, публичного сервитута, их адреса или описание местоположения, перечень и адреса расположенных на таких земельных участках объектов недвижимого имущества (при наличии сведений о них в Едином государственном реестре недвижимости)	-
Сведения об отнесении образуемого земельного участка к определенной категории земель (в том числе в случае, если земельный участок в связи с размещением линейного объекта подлежит отнесению к определенной категории земель в силу закона без необходимости принятия решения о переводе земельного участка из состава земель этой категории в другую) или сведения о необходимости перевода земельного участка из состава земель одной категории в другую	земли населенных пунктов
Условный номер образуемого земельного участка	23:39:1002006:5:3У533
Номера характерных точек образуемых земельных участков	1060,1061,1078,1081
Кадастровый номер земельных участков, из которых образуются земельные участки	23:39:1002006:5
Площадь образуемого земельного участка кв.м.	840 кв.м.
Способы образования образуемых земельных участков	образование путём раздела исходного земельного участка
Сведения об отнесении (не отнесении) образуемых земельных участков к территории общего пользования	образуемый земельный участок не относится к территории общего пользования
Целевое назначение лесов, вид (виды) разрешенного использования лесного участка, количественные и качественные характеристики лесного участка, сведения о нахождении лесного участка в границах особо защитных участков лесов (в случае, если подготовка проекта межевания территории осуществляется в целях определения местоположения границ образуемых и (или) изменяемых лесных участков)	образуемый земельный участок не находится в границах лесных участков
Условные номера образуемых земельных участков, кадаст-	-

Инва. № подл.	Подп. и дата	Взаи. инв. №
---------------	--------------	--------------

Изм.	Кол.уч	Лист	№ док.	Подп.	Дата
------	--------	------	--------	-------	------

20-01-П/БП-28-ПМТ-ПЗ

Лист

541

ровые номера или иные ранее присвоенные государственные учетные номера существующих земельных участков, в отношении которых предполагаются их резервирование и (или) изъятие для государственных или муниципальных нужд, их адреса или описание местоположения, перечень и адреса расположенных на таких земельных участках объектов недвижимого имущества (при наличии сведений о них в Едином государственном реестре недвижимости) резервирование и (или) изъятие для государственных или муниципальных нужд земельных участков не предусматривается Перечень кадастровых номеров существующих земельных участков, на которых линейный объект может быть размещен на условиях сервитута, публичного сервитута, их адреса или описание местоположения, перечень и адреса расположенных на таких земельных участках объектов недвижимого имущества (при наличии сведений о них в Едином государственном реестре недвижимости)

Сведения об отнесении образуемого земельного участка к определенной категории земель (в том числе в случае, если земельный участок в связи с размещением линейного объекта подлежит отнесению к определенной категории земель в силу закона без необходимости принятия решения о переводе земельного участка из состава земель этой категории в другую) или сведения о необходимости перевода земельного участка из состава земель одной категории в другую

земли населенных пунктов

Условный номер образуемого земельного участка

23:39:1002006:5:3У534

Номера характерных точек образуемых земельных участков

1061,1062,1077,1078

Кадастровый номер земельных участков, из которых образуются земельные участки

23:39:1002006:5

Площадь образуемого земельного участка кв.м.

840 кв.м.

Способы образования образуемых земельных участков

образование путём раздела исходного земельного участка

Сведения об отнесении (не отнесении) образуемых земельных участков к территории общего пользования

образуемый земельный участок не относится к территории общего пользования

Целевое назначение лесов, вид (виды) разрешенного использования лесного участка, количественные и качественные характеристики лесного участка, сведения о нахождении лесного участка в границах особо защитных участков лесов (в случае, если подготовка проекта межевания территории осуществляется в целях определения местоположения границ образуемых и (или) изменяемых лесных участков)

образуемый земельный участок не находится в границах лесных участков

Инв. № подл.	Подп. и дата	Взаи. инв. №				

Изм.	Кол.уч	Лист	№док.	Подп.	Дата

20-01-П/БП-28-ПМТ-ПЗ

Лист

542

<p>Условные номера образуемых земельных участков, кадастровые номера или иные ранее присвоенные государственные учетные номера существующих земельных участков, в отношении которых предполагаются их резервирование и (или) изъятие для государственных или муниципальных нужд, их адреса или описание местоположения, перечень и адреса расположенных на таких земельных участках объектов недвижимого имущества (при наличии сведений о них в Едином государственном реестре недвижимости) резервирование и (или) изъятие для государственных или муниципальных нужд земельных участков не предусматривается Перечень кадастровых номеров существующих земельных участков, на которых линейный объект может быть размещен на условиях сервитута, публичного сервитута, их адреса или описание местоположения, перечень и адреса расположенных на таких земельных участках объектов недвижимого имущества (при наличии сведений о них в Едином государственном реестре недвижимости)</p>	-
<p>Сведения об отнесении образуемого земельного участка к определенной категории земель (в том числе в случае, если земельный участок в связи с размещением линейного объекта подлежит отнесению к определенной категории земель в силу закона без необходимости принятия решения о переводе земельного участка из состава земель этой категории в другую) или сведения о необходимости перевода земельного участка из состава земель одной категории в другую</p>	земли населенных пунктов
<p>Условный номер образуемого земельного участка</p>	23:39:1002006:5:3У535
<p>Номера характерных точек образуемых земельных участков</p>	1062,1063,1074,1077
<p>Кадастровый номер земельных участков, из которых образуются земельные участки</p>	23:39:1002006:5
<p>Площадь образуемого земельного участка кв.м.</p>	840 кв.м.
<p>Способы образования образуемых земельных участков</p>	образование путём раздела исходного земельного участка
<p>Сведения об отнесении (не отнесении) образуемых земельных участков к территории общего пользования</p>	образуемый земельный участок не относится к территории общего пользования
<p>Целевое назначение лесов, вид (виды) разрешенного использования лесного участка, количественные и качественные характеристики лесного участка, сведения о нахождении лесного участка в границах особо защитных участков лесов (в случае, если подготовка проекта межевания территории осуществляется в целях определения местоположения границ образуемых и (или) изменяемых лесных участков)</p>	образуемый земельный участок не находится в границах лесных участков

Взаи. инв. №	
Подп. и дата	
Инв. № подл.	

Изм.	Кол.уч	Лист	№док.	Подп.	Дата	

20-01-П/БП-28-ПМТ-ПЗ

Лист

543

<p>Условные номера образуемых земельных участков, кадастровые номера или иные ранее присвоенные государственные учетные номера существующих земельных участков, в отношении которых предполагаются их резервирование и (или) изъятие для государственных или муниципальных нужд, их адреса или описание местоположения, перечень и адреса расположенных на таких земельных участках объектов недвижимого имущества (при наличии сведений о них в Едином государственном реестре недвижимости) резервирование и (или) изъятие для государственных или муниципальных нужд земельных участков не предусматривается Перечень кадастровых номеров существующих земельных участков, на которых линейный объект может быть размещен на условиях сервитута, публичного сервитута, их адреса или описание местоположения, перечень и адреса расположенных на таких земельных участках объектов недвижимого имущества (при наличии сведений о них в Едином государственном реестре недвижимости)</p>	-
<p>Сведения об отнесении образуемого земельного участка к определенной категории земель (в том числе в случае, если земельный участок в связи с размещением линейного объекта подлежит отнесению к определенной категории земель в силу закона без необходимости принятия решения о переводе земельного участка из состава земель этой категории в другую) или сведения о необходимости перевода земельного участка из состава земель одной категории в другую</p>	земли населенных пунктов
<p>Условный номер образуемого земельного участка</p>	23:39:1002006:5:3У536
<p>Номера характерных точек образуемых земельных участков</p>	1063,1064,1067,1073,1074
<p>Кадастровый номер земельных участков, из которых образуются земельные участки</p>	23:39:1002006:5
<p>Площадь образуемого земельного участка кв.м.</p>	840 кв.м.
<p>Способы образования образуемых земельных участков</p>	образование путём раздела исходного земельного участка
<p>Сведения об отнесении (не отнесении) образуемых земельных участков к территории общего пользования</p>	образуемый земельный участок не относится к территории общего пользования
<p>Целевое назначение лесов, вид (виды) разрешенного использования лесного участка, количественные и качественные характеристики лесного участка, сведения о нахождении лесного участка в границах особо защитных участков лесов (в случае, если подготовка проекта межевания территории осуществляется в целях определения местоположения границ образуемых и (или) изменяемых лесных участков)</p>	образуемый земельный участок не находится в границах лесных участков
<p>Условные номера образуемых земельных участков, кадаст-</p>	-

Инва. № подл.	Подп. и дата	Взаи. инв. №
---------------	--------------	--------------

Изм.	Кол.уч	Лист	№док.	Подп.	Дата	

20-01-П/БП-28-ПМТ-ПЗ

Лист

544

ровые номера или иные ранее присвоенные государственные учетные номера существующих земельных участков, в отношении которых предполагаются их резервирование и (или) изъятие для государственных или муниципальных нужд, их адреса или описание местоположения, перечень и адреса расположенных на таких земельных участках объектов недвижимого имущества (при наличии сведений о них в Едином государственном реестре недвижимости) резервирование и (или) изъятие для государственных или муниципальных нужд земельных участков не предусматривается Перечень кадастровых номеров существующих земельных участков, на которых линейный объект может быть размещен на условиях сервитута, публичного сервитута, их адреса или описание местоположения, перечень и адреса расположенных на таких земельных участках объектов недвижимого имущества (при наличии сведений о них в Едином государственном реестре недвижимости)

Сведения об отнесении образуемого земельного участка к определенной категории земель (в том числе в случае, если земельный участок в связи с размещением линейного объекта подлежит отнесению к определенной категории земель в силу закона без необходимости принятия решения о переводе земельного участка из состава земель этой категории в другую) или сведения о необходимости перевода земельного участка из состава земель одной категории в другую

земли населенных пунктов

Условный номер образуемого земельного участка

23:39:1002006:5:3У537

Номера характерных точек образуемых земельных участков

1064,1065,1066,1067

Кадастровый номер земельных участков, из которых образуются земельные участки

23:39:1002006:5

Площадь образуемого земельного участка кв.м.

840 кв.м.

Способы образования образуемых земельных участков

образование путём раздела исходного земельного участка

Сведения об отнесении (не отнесении) образуемых земельных участков к территории общего пользования

образуемый земельный участок не относится к территории общего пользования

Целевое назначение лесов, вид (виды) разрешенного использования лесного участка, количественные и качественные характеристики лесного участка, сведения о нахождении лесного участка в границах особо защитных участков лесов (в случае, если подготовка проекта межевания территории осуществляется в целях определения местоположения границ образуемых и (или) изменяемых лесных участков)

образуемый земельный участок не находится в границах лесных участков

Инв. № подл.	Подп. и дата	Взаи. инв. №	

Изм.	Кол.уч	Лист	№док.	Подп.	Дата

20-01-П/БП-28-ПМТ-ПЗ

Лист

545

<p>Условные номера образуемых земельных участков, кадастровые номера или иные ранее присвоенные государственные учетные номера существующих земельных участков, в отношении которых предполагаются их резервирование и (или) изъятие для государственных или муниципальных нужд, их адреса или описание местоположения, перечень и адреса расположенных на таких земельных участках объектов недвижимого имущества (при наличии сведений о них в Едином государственном реестре недвижимости) резервирование и (или) изъятие для государственных или муниципальных нужд земельных участков не предусматривается Перечень кадастровых номеров существующих земельных участков, на которых линейный объект может быть размещен на условиях сервитута, публичного сервитута, их адреса или описание местоположения, перечень и адреса расположенных на таких земельных участках объектов недвижимого имущества (при наличии сведений о них в Едином государственном реестре недвижимости)</p>	-
<p>Сведения об отнесении образуемого земельного участка к определенной категории земель (в том числе в случае, если земельный участок в связи с размещением линейного объекта подлежит отнесению к определенной категории земель в силу закона без необходимости принятия решения о переводе земельного участка из состава земель этой категории в другую) или сведения о необходимости перевода земельного участка из состава земель одной категории в другую</p>	земли населенных пунктов
<p>Условный номер образуемого земельного участка</p>	23:39:1002006:5:3У538
<p>Номера характерных точек образуемых земельных участков</p>	1067,1066,1068,1073
<p>Кадастровый номер земельных участков, из которых образуются земельные участки</p>	23:39:1002006:5
<p>Площадь образуемого земельного участка кв.м.</p>	840 кв.м.
<p>Способы образования образуемых земельных участков</p>	образование путём раздела исходного земельного участка
<p>Сведения об отнесении (не отнесении) образуемых земельных участков к территории общего пользования</p>	образуемый земельный участок не относится к территории общего пользования
<p>Целевое назначение лесов, вид (виды) разрешенного использования лесного участка, количественные и качественные характеристики лесного участка, сведения о нахождении лесного участка в границах особо защитных участков лесов (в случае, если подготовка проекта межевания территории осуществляется в целях определения местоположения границ образуемых и (или) изменяемых лесных участков)</p>	образуемый земельный участок не находится в границах лесных участков

Взаи. инв. №	
Подп. и дата	
Инв. № подл.	

Изм.	Кол.уч	Лист	№ док.	Подп.	Дата	

20-01-П/БП-28-ПМТ-ПЗ

Лист

546

Условные номера образуемых земельных участков, кадастровые номера или иные ранее присвоенные государственные учетные номера существующих земельных участков, в отношении которых предполагаются их резервирование и (или) изъятие для государственных или муниципальных нужд, их адреса или описание местоположения, перечень и адреса расположенных на таких земельных участках объектов недвижимого имущества (при наличии сведений о них в Едином государственном реестре недвижимости) резервирование и (или) изъятие для государственных или муниципальных нужд земельных участков не предусматривается Перечень кадастровых номеров существующих земельных участков, на которых линейный объект может быть размещен на условиях сервитута, публичного сервитута, их адреса или описание местоположения, перечень и адреса расположенных на таких земельных участках объектов недвижимого имущества (при наличии сведений о них в Едином государственном реестре недвижимости)	-
Сведения об отнесении образуемого земельного участка к определенной категории земель (в том числе в случае, если земельный участок в связи с размещением линейного объекта подлежит отнесению к определенной категории земель в силу закона без необходимости принятия решения о переводе земельного участка из состава земель этой категории в другую) или сведения о необходимости перевода земельного участка из состава земель одной категории в другую	земли населенных пунктов
Условный номер образуемого земельного участка	23:39:1002006:5:3У539
Номера характерных точек образуемых земельных участков	1073,1068,1069,1072
Кадастровый номер земельных участков, из которых образуются земельные участки	23:39:1002006:5
Площадь образуемого земельного участка кв.м.	840 кв.м.
Способы образования образуемых земельных участков	образование путём раздела исходного земельного участка
Сведения об отнесении (не отнесении) образуемых земельных участков к территории общего пользования	образуемый земельный участок не относится к территории общего пользования
Целевое назначение лесов, вид (виды) разрешенного использования лесного участка, количественные и качественные характеристики лесного участка, сведения о нахождении лесного участка в границах особо защитных участков лесов (в случае, если подготовка проекта межевания территории осуществляется в целях определения местоположения границ образуемых и (или) изменяемых лесных участков)	образуемый земельный участок не находится в границах лесных участков
Условные номера образуемых земельных участков, кадаст-	-

Инва. № подл.	Подп. и дата	Взаи. инв. №

Изм.	Кол.уч	Лист	№док.	Подп.	Дата

20-01-П/БП-28-ПМТ-ПЗ

Лист

547

ровые номера или иные ранее присвоенные государственные учетные номера существующих земельных участков, в отношении которых предполагаются их резервирование и (или) изъятие для государственных или муниципальных нужд, их адреса или описание местоположения, перечень и адреса расположенных на таких земельных участках объектов недвижимого имущества (при наличии сведений о них в Едином государственном реестре недвижимости) резервирование и (или) изъятие для государственных или муниципальных нужд земельных участков не предусматривается Перечень кадастровых номеров существующих земельных участков, на которых линейный объект может быть размещен на условиях сервитута, публичного сервитута, их адреса или описание местоположения, перечень и адреса расположенных на таких земельных участках объектов недвижимого имущества (при наличии сведений о них в Едином государственном реестре недвижимости)

Сведения об отнесении образуемого земельного участка к определенной категории земель (в том числе в случае, если земельный участок в связи с размещением линейного объекта подлежит отнесению к определенной категории земель в силу закона без необходимости принятия решения о переводе земельного участка из состава земель этой категории в другую) или сведения о необходимости перевода земельного участка из состава земель одной категории в другую

земли населенных пунктов

Условный номер образуемого земельного участка

23:39:1002006:5:3У540

Номера характерных точек образуемых земельных участков

1072,1069,1070,1071

Кадастровый номер земельных участков, из которых образуются земельные участки

23:39:1002006:5

Площадь образуемого земельного участка кв.м.

840 кв.м.

Способы образования образуемых земельных участков

образование путём раздела исходного земельного участка

Сведения об отнесении (не отнесении) образуемых земельных участков к территории общего пользования

образуемый земельный участок не относится к территории общего пользования

Целевое назначение лесов, вид (виды) разрешенного использования лесного участка, количественные и качественные характеристики лесного участка, сведения о нахождении лесного участка в границах особо защитных участков лесов (в случае, если подготовка проекта межевания территории осуществляется в целях определения местоположения границ образуемых и (или) изменяемых лесных участков)

образуемый земельный участок не находится в границах лесных участков

Инв. № подл.	Подп. и дата	Взаи. инв. №				

Изм.	Кол.уч	Лист	№док.	Подп.	Дата

20-01-П/БП-28-ПМТ-ПЗ

Лист

548

<p>Условные номера образуемых земельных участков, кадастровые номера или иные ранее присвоенные государственные учетные номера существующих земельных участков, в отношении которых предполагаются их резервирование и (или) изъятие для государственных или муниципальных нужд, их адреса или описание местоположения, перечень и адреса расположенных на таких земельных участках объектов недвижимого имущества (при наличии сведений о них в Едином государственном реестре недвижимости) резервирование и (или) изъятие для государственных или муниципальных нужд земельных участков не предусматривается Перечень кадастровых номеров существующих земельных участков, на которых линейный объект может быть размещен на условиях сервитута, публичного сервитута, их адреса или описание местоположения, перечень и адреса расположенных на таких земельных участках объектов недвижимого имущества (при наличии сведений о них в Едином государственном реестре недвижимости)</p>	-
<p>Сведения об отнесении образуемого земельного участка к определенной категории земель (в том числе в случае, если земельный участок в связи с размещением линейного объекта подлежит отнесению к определенной категории земель в силу закона без необходимости принятия решения о переводе земельного участка из состава земель этой категории в другую) или сведения о необходимости перевода земельного участка из состава земель одной категории в другую</p>	земли населенных пунктов
<p>Условный номер образуемого земельного участка</p>	23:39:1002006:5:3У541
<p>Номера характерных точек образуемых земельных участков</p>	1074,1073,1072,1071,1075
<p>Кадастровый номер земельных участков, из которых образуются земельные участки</p>	23:39:1002006:5
<p>Площадь образуемого земельного участка кв.м.</p>	840 кв.м.
<p>Способы образования образуемых земельных участков</p>	образование путём раздела исходного земельного участка
<p>Сведения об отнесении (не отнесении) образуемых земельных участков к территории общего пользования</p>	образуемый земельный участок не относится к территории общего пользования
<p>Целевое назначение лесов, вид (виды) разрешенного использования лесного участка, количественные и качественные характеристики лесного участка, сведения о нахождении лесного участка в границах особо защитных участков лесов (в случае, если подготовка проекта межевания территории осуществляется в целях определения местоположения границ образуемых и (или) изменяемых лесных участков)</p>	образуемый земельный участок не находится в границах лесных участков

Взаи. инв. №	
Подп. и дата	
Инв. № подл.	

Изм.	Кол.уч	Лист	№док.	Подп.	Дата	

20-01-П/БП-28-ПМТ-ПЗ

Лист

549

<p>Условные номера образуемых земельных участков, кадастровые номера или иные ранее присвоенные государственные учетные номера существующих земельных участков, в отношении которых предполагаются их резервирование и (или) изъятие для государственных или муниципальных нужд, их адреса или описание местоположения, перечень и адреса расположенных на таких земельных участках объектов недвижимого имущества (при наличии сведений о них в Едином государственном реестре недвижимости) резервирование и (или) изъятие для государственных или муниципальных нужд земельных участков не предусматривается Перечень кадастровых номеров существующих земельных участков, на которых линейный объект может быть размещен на условиях сервитута, публичного сервитута, их адреса или описание местоположения, перечень и адреса расположенных на таких земельных участках объектов недвижимого имущества (при наличии сведений о них в Едином государственном реестре недвижимости)</p>	-
<p>Сведения об отнесении образуемого земельного участка к определенной категории земель (в том числе в случае, если земельный участок в связи с размещением линейного объекта подлежит отнесению к определенной категории земель в силу закона без необходимости принятия решения о переводе земельного участка из состава земель этой категории в другую) или сведения о необходимости перевода земельного участка из состава земель одной категории в другую</p>	земли населенных пунктов
<p>Условный номер образуемого земельного участка</p>	23:39:1002006:5:3У542
<p>Номера характерных точек образуемых земельных участков</p>	1077,1074,1075,1076
<p>Кадастровый номер земельных участков, из которых образуются земельные участки</p>	23:39:1002006:5
<p>Площадь образуемого земельного участка кв.м.</p>	840 кв.м.
<p>Способы образования образуемых земельных участков</p>	образование путём раздела исходного земельного участка
<p>Сведения об отнесении (не отнесении) образуемых земельных участков к территории общего пользования</p>	образуемый земельный участок не относится к территории общего пользования
<p>Целевое назначение лесов, вид (виды) разрешенного использования лесного участка, количественные и качественные характеристики лесного участка, сведения о нахождении лесного участка в границах особо защитных участков лесов (в случае, если подготовка проекта межевания территории осуществляется в целях определения местоположения границ образуемых и (или) изменяемых лесных участков)</p>	образуемый земельный участок не находится в границах лесных участков
<p>Условные номера образуемых земельных участков, кадаст-</p>	-

Инва. № подл.	Подп. и дата	Взаи. инв. №
---------------	--------------	--------------

Изм.	Кол.уч	Лист	№ док.	Подп.	Дата	

20-01-П/БП-28-ПМТ-ПЗ

Лист

550

ровые номера или иные ранее присвоенные государственные учетные номера существующих земельных участков, в отношении которых предполагаются их резервирование и (или) изъятие для государственных или муниципальных нужд, их адреса или описание местоположения, перечень и адреса расположенных на таких земельных участках объектов недвижимого имущества (при наличии сведений о них в Едином государственном реестре недвижимости) резервирование и (или) изъятие для государственных или муниципальных нужд земельных участков не предусматривается Перечень кадастровых номеров существующих земельных участков, на которых линейный объект может быть размещен на условиях сервитута, публичного сервитута, их адреса или описание местоположения, перечень и адреса расположенных на таких земельных участках объектов недвижимого имущества (при наличии сведений о них в Едином государственном реестре недвижимости)

Сведения об отнесении образуемого земельного участка к определенной категории земель (в том числе в случае, если земельный участок в связи с размещением линейного объекта подлежит отнесению к определенной категории земель в силу закона без необходимости принятия решения о переводе земельного участка из состава земель этой категории в другую) или сведения о необходимости перевода земельного участка из состава земель одной категории в другую

земли населенных пунктов

Условный номер образуемого земельного участка

23:39:1002006:5:3У543

Номера характерных точек образуемых земельных участков

1078,1077,1076,1079

Кадастровый номер земельных участков, из которых образуются земельные участки

23:39:1002006:5

Площадь образуемого земельного участка кв.м.

840 кв.м.

Способы образования образуемых земельных участков

образование путём раздела исходного земельного участка

Сведения об отнесении (не отнесении) образуемых земельных участков к территории общего пользования

образуемый земельный участок не относится к территории общего пользования

Целевое назначение лесов, вид (виды) разрешенного использования лесного участка, количественные и качественные характеристики лесного участка, сведения о нахождении лесного участка в границах особо защитных участков лесов (в случае, если подготовка проекта межевания территории осуществляется в целях определения местоположения границ образуемых и (или) изменяемых лесных участков)

образуемый земельный участок не находится в границах лесных участков

Инв. № подл.	Подп. и дата	Взаи. инв. №				

Изм.	Кол.уч	Лист	№док.	Подп.	Дата

20-01-П/БП-28-ПМТ-ПЗ

Лист

551

Условные номера образуемых земельных участков, кадастровые номера или иные ранее присвоенные государственные учетные номера существующих земельных участков, в отношении которых предполагаются их резервирование и (или) изъятие для государственных или муниципальных нужд, их адреса или описание местоположения, перечень и адреса расположенных на таких земельных участках объектов недвижимого имущества (при наличии сведений о них в Едином государственном реестре недвижимости) резервирование и (или) изъятие для государственных или муниципальных нужд земельных участков не предусматривается Перечень кадастровых номеров существующих земельных участков, на которых линейный объект может быть размещен на условиях сервитута, публичного сервитута, их адреса или описание местоположения, перечень и адреса расположенных на таких земельных участках объектов недвижимого имущества (при наличии сведений о них в Едином государственном реестре недвижимости)

-

Сведения об отнесении образуемого земельного участка к определенной категории земель (в том числе в случае, если земельный участок в связи с размещением линейного объекта подлежит отнесению к определенной категории земель в силу закона без необходимости принятия решения о переводе земельного участка из состава земель этой категории в другую) или сведения о необходимости перевода земельного участка из состава земель одной категории в другую

земли населенных пунктов

Условный номер образуемого земельного участка

23:39:1002006:5:3У544

Номера характерных точек образуемых земельных участков

1081,1078,1079,1080

Кадастровый номер земельных участков, из которых образуются земельные участки

23:39:1002006:5

Площадь образуемого земельного участка кв.м.

840 кв.м.

Способы образования образуемых земельных участков

образование путём раздела исходного земельного участка

Сведения об отнесении (не отнесении) образуемых земельных участков к территории общего пользования

образуемый земельный участок не относится к территории общего пользования

Целевое назначение лесов, вид (виды) разрешенного использования лесного участка, количественные и качественные характеристики лесного участка, сведения о нахождении лесного участка в границах особо защитных участков лесов (в случае, если подготовка проекта межевания территории осуществляется в целях определения местоположения границ образуемых и (или) изменяемых лесных участков)

образуемый земельный участок не находится в границах лесных участков

Инв. № подл.	Подп. и дата	Взаи. инв. №	

Изм.	Кол.уч	Лист	№док.	Подп.	Дата

20-01-П/БП-28-ПМТ-ПЗ

Лист

552

<p>Условные номера образуемых земельных участков, кадастровые номера или иные ранее присвоенные государственные учетные номера существующих земельных участков, в отношении которых предполагаются их резервирование и (или) изъятие для государственных или муниципальных нужд, их адреса или описание местоположения, перечень и адреса расположенных на таких земельных участках объектов недвижимого имущества (при наличии сведений о них в Едином государственном реестре недвижимости) резервирование и (или) изъятие для государственных или муниципальных нужд земельных участков не предусматривается Перечень кадастровых номеров существующих земельных участков, на которых линейный объект может быть размещен на условиях сервитута, публичного сервитута, их адреса или описание местоположения, перечень и адреса расположенных на таких земельных участках объектов недвижимого имущества (при наличии сведений о них в Едином государственном реестре недвижимости)</p>	-
<p>Сведения об отнесении образуемого земельного участка к определенной категории земель (в том числе в случае, если земельный участок в связи с размещением линейного объекта подлежит отнесению к определенной категории земель в силу закона без необходимости принятия решения о переводе земельного участка из состава земель этой категории в другую) или сведения о необходимости перевода земельного участка из состава земель одной категории в другую</p>	земли населенных пунктов
<p>Условный номер образуемого земельного участка</p>	23:39:1002006:5:3У545
<p>Номера характерных точек образуемых земельных участков</p>	1082,1081,1080,1083
<p>Кадастровый номер земельных участков, из которых образуются земельные участки</p>	23:39:1002006:5
<p>Площадь образуемого земельного участка кв.м.</p>	840 кв.м.
<p>Способы образования образуемых земельных участков</p>	образование путём раздела исходного земельного участка
<p>Сведения об отнесении (не отнесении) образуемых земельных участков к территории общего пользования</p>	образуемый земельный участок не относится к территории общего пользования
<p>Целевое назначение лесов, вид (виды) разрешенного использования лесного участка, количественные и качественные характеристики лесного участка, сведения о нахождении лесного участка в границах особо защитных участков лесов (в случае, если подготовка проекта межевания территории осуществляется в целях определения местоположения границ образуемых и (или) изменяемых лесных участков)</p>	образуемый земельный участок не находится в границах лесных участков
<p>Условные номера образуемых земельных участков, кадаст-</p>	-

Инва. № подл.	Подп. и дата	Взаи. инв. №
---------------	--------------	--------------

Изм.	Кол.уч	Лист	№ док.	Подп.	Дата	

20-01-П/БП-28-ПМТ-ПЗ

Лист

553

ровые номера или иные ранее присвоенные государственные учетные номера существующих земельных участков, в отношении которых предполагаются их резервирование и (или) изъятие для государственных или муниципальных нужд, их адреса или описание местоположения, перечень и адреса расположенных на таких земельных участках объектов недвижимого имущества (при наличии сведений о них в Едином государственном реестре недвижимости) резервирование и (или) изъятие для государственных или муниципальных нужд земельных участков не предусматривается Перечень кадастровых номеров существующих земельных участков, на которых линейный объект может быть размещен на условиях сервитута, публичного сервитута, их адреса или описание местоположения, перечень и адреса расположенных на таких земельных участках объектов недвижимого имущества (при наличии сведений о них в Едином государственном реестре недвижимости)

Сведения об отнесении образуемого земельного участка к определенной категории земель (в том числе в случае, если земельный участок в связи с размещением линейного объекта подлежит отнесению к определенной категории земель в силу закона без необходимости принятия решения о переводе земельного участка из состава земель этой категории в другую) или сведения о необходимости перевода земельного участка из состава земель одной категории в другую

земли населенных пунктов

Условный номер образуемого земельного участка

23:39:1002006:5:3У546

Номера характерных точек образуемых земельных участков

1085,1082,1083,1084

Кадастровый номер земельных участков, из которых образуются земельные участки

23:39:1002006:5

Площадь образуемого земельного участка кв.м.

840 кв.м.

Способы образования образуемых земельных участков

образование путём раздела исходного земельного участка

Сведения об отнесении (не отнесении) образуемых земельных участков к территории общего пользования

образуемый земельный участок не относится к территории общего пользования

Целевое назначение лесов, вид (виды) разрешенного использования лесного участка, количественные и качественные характеристики лесного участка, сведения о нахождении лесного участка в границах особо защитных участков лесов (в случае, если подготовка проекта межевания территории осуществляется в целях определения местоположения границ образуемых и (или) изменяемых лесных участков)

образуемый земельный участок не находится в границах лесных участков

Инв. № подл.	Подп. и дата	Взаи. инв. №	

Изм.	Кол.уч	Лист	№док.	Подп.	Дата

20-01-П/БП-28-ПМТ-ПЗ

Лист

554

Условные номера образуемых земельных участков, кадастровые номера или иные ранее присвоенные государственные учетные номера существующих земельных участков, в отношении которых предполагаются их резервирование и (или) изъятие для государственных или муниципальных нужд, их адреса или описание местоположения, перечень и адреса расположенных на таких земельных участках объектов недвижимого имущества (при наличии сведений о них в Едином государственном реестре недвижимости) резервирование и (или) изъятие для государственных или муниципальных нужд земельных участков не предусматривается Перечень кадастровых номеров существующих земельных участков, на которых линейный объект может быть размещен на условиях сервитута, публичного сервитута, их адреса или описание местоположения, перечень и адреса расположенных на таких земельных участках объектов недвижимого имущества (при наличии сведений о них в Едином государственном реестре недвижимости)

-

Сведения об отнесении образуемого земельного участка к определенной категории земель (в том числе в случае, если земельный участок в связи с размещением линейного объекта подлежит отнесению к определенной категории земель в силу закона без необходимости принятия решения о переводе земельного участка из состава земель этой категории в другую) или сведения о необходимости перевода земельного участка из состава земель одной категории в другую

земли населенных пунктов

Условный номер образуемого земельного участка

23:39:1002006:5:3У547

Номера характерных точек образуемых земельных участков

1086,1085,1084,1087

Кадастровый номер земельных участков, из которых образуются земельные участки

23:39:1002006:5

Площадь образуемого земельного участка кв.м.

840 кв.м.

Способы образования образуемых земельных участков

образование путём раздела исходного земельного участка

Сведения об отнесении (не отнесении) образуемых земельных участков к территории общего пользования

образуемый земельный участок не относится к территории общего пользования

Целевое назначение лесов, вид (виды) разрешенного использования лесного участка, количественные и качественные характеристики лесного участка, сведения о нахождении лесного участка в границах особо защитных участков лесов (в случае, если подготовка проекта межевания территории осуществляется в целях определения местоположения границ образуемых и (или) изменяемых лесных участков)

образуемый земельный участок не находится в границах лесных участков

Инв. № подл.	Подп. и дата	Взаи. инв. №	

Изм.	Кол.уч	Лист	№док.	Подп.	Дата

20-01-П/БП-28-ПМТ-ПЗ

Лист

555

<p>Условные номера образуемых земельных участков, кадастровые номера или иные ранее присвоенные государственные учетные номера существующих земельных участков, в отношении которых предполагаются их резервирование и (или) изъятие для государственных или муниципальных нужд, их адреса или описание местоположения, перечень и адреса расположенных на таких земельных участках объектов недвижимого имущества (при наличии сведений о них в Едином государственном реестре недвижимости) резервирование и (или) изъятие для государственных или муниципальных нужд земельных участков не предусматривается Перечень кадастровых номеров существующих земельных участков, на которых линейный объект может быть размещен на условиях сервитута, публичного сервитута, их адреса или описание местоположения, перечень и адреса расположенных на таких земельных участках объектов недвижимого имущества (при наличии сведений о них в Едином государственном реестре недвижимости)</p>	-
<p>Сведения об отнесении образуемого земельного участка к определенной категории земель (в том числе в случае, если земельный участок в связи с размещением линейного объекта подлежит отнесению к определенной категории земель в силу закона без необходимости принятия решения о переводе земельного участка из состава земель этой категории в другую) или сведения о необходимости перевода земельного участка из состава земель одной категории в другую</p>	земли населенных пунктов
<p>Условный номер образуемого земельного участка</p>	23:39:1002006:5:3У548
<p>Номера характерных точек образуемых земельных участков</p>	1089,1086,1087,1088
<p>Кадастровый номер земельных участков, из которых образуются земельные участки</p>	23:39:1002006:5
<p>Площадь образуемого земельного участка кв.м.</p>	840 кв.м.
<p>Способы образования образуемых земельных участков</p>	образование путём раздела исходного земельного участка
<p>Сведения об отнесении (не отнесении) образуемых земельных участков к территории общего пользования</p>	образуемый земельный участок не относится к территории общего пользования
<p>Целевое назначение лесов, вид (виды) разрешенного использования лесного участка, количественные и качественные характеристики лесного участка, сведения о нахождении лесного участка в границах особо защитных участков лесов (в случае, если подготовка проекта межевания территории осуществляется в целях определения местоположения границ образуемых и (или) изменяемых лесных участков)</p>	образуемый земельный участок не находится в границах лесных участков
<p>Условные номера образуемых земельных участков, кадаст-</p>	-

Инва. № подл.	Подп. и дата	Взаи. инв. №
---------------	--------------	--------------

Изм.	Кол.уч	Лист	№ док.	Подп.	Дата	

20-01-П/БП-28-ПМТ-ПЗ

Лист

556

ровые номера или иные ранее присвоенные государственные учетные номера существующих земельных участков, в отношении которых предполагаются их резервирование и (или) изъятие для государственных или муниципальных нужд, их адреса или описание местоположения, перечень и адреса расположенных на таких земельных участках объектов недвижимого имущества (при наличии сведений о них в Едином государственном реестре недвижимости) резервирование и (или) изъятие для государственных или муниципальных нужд земельных участков не предусматривается Перечень кадастровых номеров существующих земельных участков, на которых линейный объект может быть размещен на условиях сервитута, публичного сервитута, их адреса или описание местоположения, перечень и адреса расположенных на таких земельных участках объектов недвижимого имущества (при наличии сведений о них в Едином государственном реестре недвижимости)

Сведения об отнесении образуемого земельного участка к определенной категории земель (в том числе в случае, если земельный участок в связи с размещением линейного объекта подлежит отнесению к определенной категории земель в силу закона без необходимости принятия решения о переводе земельного участка из состава земель этой категории в другую) или сведения о необходимости перевода земельного участка из состава земель одной категории в другую

земли населенных пунктов

Условный номер образуемого земельного участка

23:39:1002006:5:3У549

Номера характерных точек образуемых земельных участков

1090,1089,1088,1091

Кадастровый номер земельных участков, из которых образуются земельные участки

23:39:1002006:5

Площадь образуемого земельного участка кв.м.

840 кв.м.

Способы образования образуемых земельных участков

образование путём раздела исходного земельного участка

Сведения об отнесении (не отнесении) образуемых земельных участков к территории общего пользования

образуемый земельный участок не относится к территории общего пользования

Целевое назначение лесов, вид (виды) разрешенного использования лесного участка, количественные и качественные характеристики лесного участка, сведения о нахождении лесного участка в границах особо защитных участков лесов (в случае, если подготовка проекта межевания территории осуществляется в целях определения местоположения границ образуемых и (или) изменяемых лесных участков)

образуемый земельный участок не находится в границах лесных участков

Инв. № подл.	Подп. и дата	Взаи. инв. №	

Изм.	Кол.уч	Лист	№док.	Подп.	Дата

20-01-П/БП-28-ПМТ-ПЗ

Лист

557

Условные номера образуемых земельных участков, кадастровые номера или иные ранее присвоенные государственные учетные номера существующих земельных участков, в отношении которых предполагаются их резервирование и (или) изъятие для государственных или муниципальных нужд, их адреса или описание местоположения, перечень и адреса расположенных на таких земельных участках объектов недвижимого имущества (при наличии сведений о них в Едином государственном реестре недвижимости) резервирование и (или) изъятие для государственных или муниципальных нужд земельных участков не предусматривается Перечень кадастровых номеров существующих земельных участков, на которых линейный объект может быть размещен на условиях сервитута, публичного сервитута, их адреса или описание местоположения, перечень и адреса расположенных на таких земельных участках объектов недвижимого имущества (при наличии сведений о них в Едином государственном реестре недвижимости)	-
Сведения об отнесении образуемого земельного участка к определенной категории земель (в том числе в случае, если земельный участок в связи с размещением линейного объекта подлежит отнесению к определенной категории земель в силу закона без необходимости принятия решения о переводе земельного участка из состава земель этой категории в другую) или сведения о необходимости перевода земельного участка из состава земель одной категории в другую	земли населенных пунктов
Условный номер образуемого земельного участка	23:39:1002006:5:3У550
Номера характерных точек образуемых земельных участков	1093,1090,1091,1092
Кадастровый номер земельных участков, из которых образуются земельные участки	23:39:1002006:5
Площадь образуемого земельного участка кв.м.	840 кв.м.
Способы образования образуемых земельных участков	образование путём раздела исходного земельного участка
Сведения об отнесении (не отнесении) образуемых земельных участков к территории общего пользования	образуемый земельный участок не относится к территории общего пользования
Целевое назначение лесов, вид (виды) разрешенного использования лесного участка, количественные и качественные характеристики лесного участка, сведения о нахождении лесного участка в границах особо защитных участков лесов (в случае, если подготовка проекта межевания территории осуществляется в целях определения местоположения границ образуемых и (или) изменяемых лесных участков)	образуемый земельный участок не находится в границах лесных участков
Условные номера образуемых земельных участков, кадаст-	-

Инва. № подл.	Подп. и дата	Взаи. инв. №
---------------	--------------	--------------

Изм.	Кол.уч	Лист	№ док.	Подп.	Дата	

20-01-П/БП-28-ПМТ-ПЗ

Лист

558

ровые номера или иные ранее присвоенные государственные учетные номера существующих земельных участков, в отношении которых предполагаются их резервирование и (или) изъятие для государственных или муниципальных нужд, их адреса или описание местоположения, перечень и адреса расположенных на таких земельных участках объектов недвижимого имущества (при наличии сведений о них в Едином государственном реестре недвижимости) резервирование и (или) изъятие для государственных или муниципальных нужд земельных участков не предусматривается Перечень кадастровых номеров существующих земельных участков, на которых линейный объект может быть размещен на условиях сервитута, публичного сервитута, их адреса или описание местоположения, перечень и адреса расположенных на таких земельных участках объектов недвижимого имущества (при наличии сведений о них в Едином государственном реестре недвижимости)

Сведения об отнесении образуемого земельного участка к определенной категории земель (в том числе в случае, если земельный участок в связи с размещением линейного объекта подлежит отнесению к определенной категории земель в силу закона без необходимости принятия решения о переводе земельного участка из состава земель этой категории в другую) или сведения о необходимости перевода земельного участка из состава земель одной категории в другую

земли населенных пунктов

Условный номер образуемого земельного участка

23:39:1002006:5:3У551

Номера характерных точек образуемых земельных участков

1094,1093,1092,1098,1097

Кадастровый номер земельных участков, из которых образуются земельные участки

23:39:1002006:5

Площадь образуемого земельного участка кв.м.

840 кв.м.

Способы образования образуемых земельных участков

образование путём раздела исходного земельного участка

Сведения об отнесении (не отнесении) образуемых земельных участков к территории общего пользования

образуемый земельный участок не относится к территории общего пользования

Целевое назначение лесов, вид (виды) разрешенного использования лесного участка, количественные и качественные характеристики лесного участка, сведения о нахождении лесного участка в границах особо защитных участков лесов (в случае, если подготовка проекта межевания территории осуществляется в целях определения местоположения границ образуемых и (или) изменяемых лесных участков)

образуемый земельный участок не находится в границах лесных участков

Инв. № подл.	Подп. и дата	Взаи. инв. №				
			Изм.	Кол.уч	Лист	№док.

20-01-П/БП-28-ПМТ-ПЗ

Лист

559

Условные номера образуемых земельных участков, кадастровые номера или иные ранее присвоенные государственные учетные номера существующих земельных участков, в отношении которых предполагаются их резервирование и (или) изъятие для государственных или муниципальных нужд, их адреса или описание местоположения, перечень и адреса расположенных на таких земельных участках объектов недвижимого имущества (при наличии сведений о них в Едином государственном реестре недвижимости) резервирование и (или) изъятие для государственных или муниципальных нужд земельных участков не предусматривается Перечень кадастровых номеров существующих земельных участков, на которых линейный объект может быть размещен на условиях сервитута, публичного сервитута, их адреса или описание местоположения, перечень и адреса расположенных на таких земельных участках объектов недвижимого имущества (при наличии сведений о них в Едином государственном реестре недвижимости)	-
Сведения об отнесении образуемого земельного участка к определенной категории земель (в том числе в случае, если земельный участок в связи с размещением линейного объекта подлежит отнесению к определенной категории земель в силу закона без необходимости принятия решения о переводе земельного участка из состава земель этой категории в другую) или сведения о необходимости перевода земельного участка из состава земель одной категории в другую	земли населенных пунктов
Условный номер образуемого земельного участка	23:39:1002006:5:3У552
Номера характерных точек образуемых земельных участков	1095,1094,1097,1096
Кадастровый номер земельных участков, из которых образуются земельные участки	23:39:1002006:5
Площадь образуемого земельного участка кв.м.	840 кв.м.
Способы образования образуемых земельных участков	образование путём раздела исходного земельного участка
Сведения об отнесении (не отнесении) образуемых земельных участков к территории общего пользования	образуемый земельный участок не относится к территории общего пользования
Целевое назначение лесов, вид (виды) разрешенного использования лесного участка, количественные и качественные характеристики лесного участка, сведения о нахождении лесного участка в границах особо защитных участков лесов (в случае, если подготовка проекта межевания территории осуществляется в целях определения местоположения границ образуемых и (или) изменяемых лесных участков)	образуемый земельный участок не находится в границах лесных участков
Условные номера образуемых земельных участков, кадаст-	-

Инва. № подл.	Подп. и дата	Взаи. инв. №
---------------	--------------	--------------

Изм.	Кол.уч	Лист	№ док.	Подп.	Дата	

20-01-П/БП-28-ПМТ-ПЗ

Лист

560

ровые номера или иные ранее присвоенные государственные учетные номера существующих земельных участков, в отношении которых предполагаются их резервирование и (или) изъятие для государственных или муниципальных нужд, их адреса или описание местоположения, перечень и адреса расположенных на таких земельных участках объектов недвижимого имущества (при наличии сведений о них в Едином государственном реестре недвижимости) резервирование и (или) изъятие для государственных или муниципальных нужд земельных участков не предусматривается Перечень кадастровых номеров существующих земельных участков, на которых линейный объект может быть размещен на условиях сервитута, публичного сервитута, их адреса или описание местоположения, перечень и адреса расположенных на таких земельных участках объектов недвижимого имущества (при наличии сведений о них в Едином государственном реестре недвижимости)

Сведения об отнесении образуемого земельного участка к определенной категории земель (в том числе в случае, если земельный участок в связи с размещением линейного объекта подлежит отнесению к определенной категории земель в силу закона без необходимости принятия решения о переводе земельного участка из состава земель этой категории в другую) или сведения о необходимости перевода земельного участка из состава земель одной категории в другую

земли населенных пунктов

Условный номер образуемого земельного участка

23:39:1002006:5:3У553

Номера характерных точек образуемых земельных участков

1096,1097,1098,1099

Кадастровый номер земельных участков, из которых образуются земельные участки

23:39:1002006:5

Площадь образуемого земельного участка кв.м.

840 кв.м.

Способы образования образуемых земельных участков

образование путём раздела исходного земельного участка

Сведения об отнесении (не отнесении) образуемых земельных участков к территории общего пользования

образуемый земельный участок не относится к территории общего пользования

Целевое назначение лесов, вид (виды) разрешенного использования лесного участка, количественные и качественные характеристики лесного участка, сведения о нахождении лесного участка в границах особо защитных участков лесов (в случае, если подготовка проекта межевания территории осуществляется в целях определения местоположения границ образуемых и (или) изменяемых лесных участков)

образуемый земельный участок не находится в границах лесных участков

Инв. № подл.	Подп. и дата	Взаи. инв. №	

Изм.	Кол.уч	Лист	№док.	Подп.	Дата

20-01-П/БП-28-ПМТ-ПЗ

Лист

561

Условные номера образуемых земельных участков, кадастровые номера или иные ранее присвоенные государственные учетные номера существующих земельных участков, в отношении которых предполагаются их резервирование и (или) изъятие для государственных или муниципальных нужд, их адреса или описание местоположения, перечень и адреса расположенных на таких земельных участках объектов недвижимого имущества (при наличии сведений о них в Едином государственном реестре недвижимости) резервирование и (или) изъятие для государственных или муниципальных нужд земельных участков не предусматривается Перечень кадастровых номеров существующих земельных участков, на которых линейный объект может быть размещен на условиях сервитута, публичного сервитута, их адреса или описание местоположения, перечень и адреса расположенных на таких земельных участках объектов недвижимого имущества (при наличии сведений о них в Едином государственном реестре недвижимости)	-
Сведения об отнесении образуемого земельного участка к определенной категории земель (в том числе в случае, если земельный участок в связи с размещением линейного объекта подлежит отнесению к определенной категории земель в силу закона без необходимости принятия решения о переводе земельного участка из состава земель этой категории в другую) или сведения о необходимости перевода земельного участка из состава земель одной категории в другую	земли населенных пунктов
Условный номер образуемого земельного участка	23:39:1002006:5:3У554
Номера характерных точек образуемых земельных участков	1100,1101,1136,1137
Кадастровый номер земельных участков, из которых образуются земельные участки	23:39:1002006:5
Площадь образуемого земельного участка кв.м.	784 кв.м.
Способы образования образуемых земельных участков	образование путём раздела исходного земельного участка
Сведения об отнесении (не отнесении) образуемых земельных участков к территории общего пользования	образуемый земельный участок не относится к территории общего пользования
Целевое назначение лесов, вид (виды) разрешенного использования лесного участка, количественные и качественные характеристики лесного участка, сведения о нахождении лесного участка в границах особо защитных участков лесов (в случае, если подготовка проекта межевания территории осуществляется в целях определения местоположения границ образуемых и (или) изменяемых лесных участков)	образуемый земельный участок не находится в границах лесных участков
Условные номера образуемых земельных участков, кадаст-	-

Инва. № подл.	Подп. и дата	Взаи. инв. №
---------------	--------------	--------------

Изм.	Кол.уч	Лист	№ док.	Подп.	Дата	

20-01-П/БП-28-ПМТ-ПЗ

Лист

562

ровые номера или иные ранее присвоенные государственные учетные номера существующих земельных участков, в отношении которых предполагаются их резервирование и (или) изъятие для государственных или муниципальных нужд, их адреса или описание местоположения, перечень и адреса расположенных на таких земельных участках объектов недвижимого имущества (при наличии сведений о них в Едином государственном реестре недвижимости) резервирование и (или) изъятие для государственных или муниципальных нужд земельных участков не предусматривается Перечень кадастровых номеров существующих земельных участков, на которых линейный объект может быть размещен на условиях сервитута, публичного сервитута, их адреса или описание местоположения, перечень и адреса расположенных на таких земельных участках объектов недвижимого имущества (при наличии сведений о них в Едином государственном реестре недвижимости)

Сведения об отнесении образуемого земельного участка к определенной категории земель (в том числе в случае, если земельный участок в связи с размещением линейного объекта подлежит отнесению к определенной категории земель в силу закона без необходимости принятия решения о переводе земельного участка из состава земель этой категории в другую) или сведения о необходимости перевода земельного участка из состава земель одной категории в другую

земли населенных пунктов

Условный номер образуемого земельного участка

23:39:1002006:5:3У555

Номера характерных точек образуемых земельных участков

1101,1102,1135,1136

Кадастровый номер земельных участков, из которых образуются земельные участки

23:39:1002006:5

Площадь образуемого земельного участка кв.м.

783 кв.м.

Способы образования образуемых земельных участков

образование путём раздела исходного земельного участка

Сведения об отнесении (не отнесении) образуемых земельных участков к территории общего пользования

образуемый земельный участок не относится к территории общего пользования

Целевое назначение лесов, вид (виды) разрешенного использования лесного участка, количественные и качественные характеристики лесного участка, сведения о нахождении лесного участка в границах особо защитных участков лесов (в случае, если подготовка проекта межевания территории осуществляется в целях определения местоположения границ образуемых и (или) изменяемых лесных участков)

образуемый земельный участок не находится в границах лесных участков

Инв. № подл.	Подп. и дата	Взаи. инв. №	

Изм.	Кол.уч	Лист	№док.	Подп.	Дата

20-01-П/БП-28-ПМТ-ПЗ

Лист

563

<p>Условные номера образуемых земельных участков, кадастровые номера или иные ранее присвоенные государственные учетные номера существующих земельных участков, в отношении которых предполагаются их резервирование и (или) изъятие для государственных или муниципальных нужд, их адреса или описание местоположения, перечень и адреса расположенных на таких земельных участках объектов недвижимого имущества (при наличии сведений о них в Едином государственном реестре недвижимости) резервирование и (или) изъятие для государственных или муниципальных нужд земельных участков не предусматривается Перечень кадастровых номеров существующих земельных участков, на которых линейный объект может быть размещен на условиях сервитута, публичного сервитута, их адреса или описание местоположения, перечень и адреса расположенных на таких земельных участках объектов недвижимого имущества (при наличии сведений о них в Едином государственном реестре недвижимости)</p>	-
<p>Сведения об отнесении образуемого земельного участка к определенной категории земель (в том числе в случае, если земельный участок в связи с размещением линейного объекта подлежит отнесению к определенной категории земель в силу закона без необходимости принятия решения о переводе земельного участка из состава земель этой категории в другую) или сведения о необходимости перевода земельного участка из состава земель одной категории в другую</p>	земли населенных пунктов
<p>Условный номер образуемого земельного участка</p>	23:39:1002006:5:3У556
<p>Номера характерных точек образуемых земельных участков</p>	1102,1103,1134,1135
<p>Кадастровый номер земельных участков, из которых образуются земельные участки</p>	23:39:1002006:5
<p>Площадь образуемого земельного участка кв.м.</p>	785 кв.м.
<p>Способы образования образуемых земельных участков</p>	образование путём раздела исходного земельного участка
<p>Сведения об отнесении (не отнесении) образуемых земельных участков к территории общего пользования</p>	образуемый земельный участок не относится к территории общего пользования
<p>Целевое назначение лесов, вид (виды) разрешенного использования лесного участка, количественные и качественные характеристики лесного участка, сведения о нахождении лесного участка в границах особо защитных участков лесов (в случае, если подготовка проекта межевания территории осуществляется в целях определения местоположения границ образуемых и (или) изменяемых лесных участков)</p>	образуемый земельный участок не находится в границах лесных участков
<p>Условные номера образуемых земельных участков, кадаст-</p>	-

Инва. № подл.	Подп. и дата	Взаи. инв. №
---------------	--------------	--------------

Изм.	Кол.уч	Лист	№ док.	Подп.	Дата	

20-01-П/БП-28-ПМТ-ПЗ

Лист

564

ровые номера или иные ранее присвоенные государственные учетные номера существующих земельных участков, в отношении которых предполагаются их резервирование и (или) изъятие для государственных или муниципальных нужд, их адреса или описание местоположения, перечень и адреса расположенных на таких земельных участках объектов недвижимого имущества (при наличии сведений о них в Едином государственном реестре недвижимости) резервирование и (или) изъятие для государственных или муниципальных нужд земельных участков не предусматривается Перечень кадастровых номеров существующих земельных участков, на которых линейный объект может быть размещен на условиях сервитута, публичного сервитута, их адреса или описание местоположения, перечень и адреса расположенных на таких земельных участках объектов недвижимого имущества (при наличии сведений о них в Едином государственном реестре недвижимости)

Сведения об отнесении образуемого земельного участка к определенной категории земель (в том числе в случае, если земельный участок в связи с размещением линейного объекта подлежит отнесению к определенной категории земель в силу закона без необходимости принятия решения о переводе земельного участка из состава земель этой категории в другую) или сведения о необходимости перевода земельного участка из состава земель одной категории в другую

земли населенных пунктов

Условный номер образуемого земельного участка

23:39:1002006:5:3У557

Номера характерных точек образуемых земельных участков

1103,1104,1133,1134

Кадастровый номер земельных участков, из которых образуются земельные участки

23:39:1002006:5

Площадь образуемого земельного участка кв.м.

784 кв.м.

Способы образования образуемых земельных участков

образование путём раздела исходного земельного участка

Сведения об отнесении (не отнесении) образуемых земельных участков к территории общего пользования

образуемый земельный участок не относится к территории общего пользования

Целевое назначение лесов, вид (виды) разрешенного использования лесного участка, количественные и качественные характеристики лесного участка, сведения о нахождении лесного участка в границах особо защитных участков лесов (в случае, если подготовка проекта межевания территории осуществляется в целях определения местоположения границ образуемых и (или) изменяемых лесных участков)

образуемый земельный участок не находится в границах лесных участков

Инв. № подл.	Подп. и дата	Взаи. инв. №				

Изм.	Кол.уч	Лист	№док.	Подп.	Дата

20-01-П/БП-28-ПМТ-ПЗ

Лист

565

<p>Условные номера образуемых земельных участков, кадастровые номера или иные ранее присвоенные государственные учетные номера существующих земельных участков, в отношении которых предполагаются их резервирование и (или) изъятие для государственных или муниципальных нужд, их адреса или описание местоположения, перечень и адреса расположенных на таких земельных участках объектов недвижимого имущества (при наличии сведений о них в Едином государственном реестре недвижимости) резервирование и (или) изъятие для государственных или муниципальных нужд земельных участков не предусматривается Перечень кадастровых номеров существующих земельных участков, на которых линейный объект может быть размещен на условиях сервитута, публичного сервитута, их адреса или описание местоположения, перечень и адреса расположенных на таких земельных участках объектов недвижимого имущества (при наличии сведений о них в Едином государственном реестре недвижимости)</p>	-
<p>Сведения об отнесении образуемого земельного участка к определенной категории земель (в том числе в случае, если земельный участок в связи с размещением линейного объекта подлежит отнесению к определенной категории земель в силу закона без необходимости принятия решения о переводе земельного участка из состава земель этой категории в другую) или сведения о необходимости перевода земельного участка из состава земель одной категории в другую</p>	земли населенных пунктов
<p>Условный номер образуемого земельного участка</p>	23:39:1002006:5:3У558
<p>Номера характерных точек образуемых земельных участков</p>	1104,1105,1132,1133
<p>Кадастровый номер земельных участков, из которых образуются земельные участки</p>	23:39:1002006:5
<p>Площадь образуемого земельного участка кв.м.</p>	784 кв.м.
<p>Способы образования образуемых земельных участков</p>	образование путём раздела исходного земельного участка
<p>Сведения об отнесении (не отнесении) образуемых земельных участков к территории общего пользования</p>	образуемый земельный участок не относится к территории общего пользования
<p>Целевое назначение лесов, вид (виды) разрешенного использования лесного участка, количественные и качественные характеристики лесного участка, сведения о нахождении лесного участка в границах особо защитных участков лесов (в случае, если подготовка проекта межевания территории осуществляется в целях определения местоположения границ образуемых и (или) изменяемых лесных участков)</p>	образуемый земельный участок не находится в границах лесных участков
<p>Условные номера образуемых земельных участков, кадаст-</p>	-

Инва. № подл.	Подп. и дата	Взаи. инв. №
---------------	--------------	--------------

Изм.	Кол.уч	Лист	№док.	Подп.	Дата	

20-01-П/БП-28-ПМТ-ПЗ

Лист

566

ровые номера или иные ранее присвоенные государственные учетные номера существующих земельных участков, в отношении которых предполагаются их резервирование и (или) изъятие для государственных или муниципальных нужд, их адреса или описание местоположения, перечень и адреса расположенных на таких земельных участках объектов недвижимого имущества (при наличии сведений о них в Едином государственном реестре недвижимости) резервирование и (или) изъятие для государственных или муниципальных нужд земельных участков не предусматривается Перечень кадастровых номеров существующих земельных участков, на которых линейный объект может быть размещен на условиях сервитута, публичного сервитута, их адреса или описание местоположения, перечень и адреса расположенных на таких земельных участках объектов недвижимого имущества (при наличии сведений о них в Едином государственном реестре недвижимости)

Сведения об отнесении образуемого земельного участка к определенной категории земель (в том числе в случае, если земельный участок в связи с размещением линейного объекта подлежит отнесению к определенной категории земель в силу закона без необходимости принятия решения о переводе земельного участка из состава земель этой категории в другую) или сведения о необходимости перевода земельного участка из состава земель одной категории в другую

земли населенных пунктов

Условный номер образуемого земельного участка

23:39:1002006:5:3У559

Номера характерных точек образуемых земельных участков

1105,1106,1131,1132

Кадастровый номер земельных участков, из которых образуются земельные участки

23:39:1002006:5

Площадь образуемого земельного участка кв.м.

783 кв.м.

Способы образования образуемых земельных участков

образование путём раздела исходного земельного участка

Сведения об отнесении (не отнесении) образуемых земельных участков к территории общего пользования

образуемый земельный участок не относится к территории общего пользования

Целевое назначение лесов, вид (виды) разрешенного использования лесного участка, количественные и качественные характеристики лесного участка, сведения о нахождении лесного участка в границах особо защитных участков лесов (в случае, если подготовка проекта межевания территории осуществляется в целях определения местоположения границ образуемых и (или) изменяемых лесных участков)

образуемый земельный участок не находится в границах лесных участков

Инв. № подл.	Подп. и дата	Взаи. инв. №	

Изм.	Кол.уч	Лист	№док.	Подп.	Дата

20-01-П/БП-28-ПМТ-ПЗ

Лист

567

<p>Условные номера образуемых земельных участков, кадастровые номера или иные ранее присвоенные государственные учетные номера существующих земельных участков, в отношении которых предполагаются их резервирование и (или) изъятие для государственных или муниципальных нужд, их адреса или описание местоположения, перечень и адреса расположенных на таких земельных участках объектов недвижимого имущества (при наличии сведений о них в Едином государственном реестре недвижимости) резервирование и (или) изъятие для государственных или муниципальных нужд земельных участков не предусматривается Перечень кадастровых номеров существующих земельных участков, на которых линейный объект может быть размещен на условиях сервитута, публичного сервитута, их адреса или описание местоположения, перечень и адреса расположенных на таких земельных участках объектов недвижимого имущества (при наличии сведений о них в Едином государственном реестре недвижимости)</p>	<p>-</p>
<p>Сведения об отнесении образуемого земельного участка к определенной категории земель (в том числе в случае, если земельный участок в связи с размещением линейного объекта подлежит отнесению к определенной категории земель в силу закона без необходимости принятия решения о переводе земельного участка из состава земель этой категории в другую) или сведения о необходимости перевода земельного участка из состава земель одной категории в другую</p>	<p>земли населенных пунктов</p>
<p>Условный номер образуемого земельного участка</p>	<p>23:39:1002006:5:3У560</p>
<p>Номера характерных точек образуемых земельных участков</p>	<p>1106,1107,1130,1131</p>
<p>Кадастровый номер земельных участков, из которых образуются земельные участки</p>	<p>23:39:1002006:5</p>
<p>Площадь образуемого земельного участка кв.м.</p>	<p>783 кв.м.</p>
<p>Способы образования образуемых земельных участков</p>	<p>образование путём раздела исходного земельного участка</p>
<p>Сведения об отнесении (не отнесении) образуемых земельных участков к территории общего пользования</p>	<p>образуемый земельный участок не относится к территории общего пользования</p>
<p>Целевое назначение лесов, вид (виды) разрешенного использования лесного участка, количественные и качественные характеристики лесного участка, сведения о нахождении лесного участка в границах особо защитных участков лесов (в случае, если подготовка проекта межевания территории осуществляется в целях определения местоположения границ образуемых и (или) изменяемых лесных участков)</p>	<p>образуемый земельный участок не находится в границах лесных участков</p>
<p>Условные номера образуемых земельных участков, кадаст-</p>	<p>-</p>

Изн. № подл.	Подп. и дата	Взаи. инв. №
--------------	--------------	--------------

Изм.	Кол.уч	Лист	№ док.	Подп.	Дата
------	--------	------	--------	-------	------

20-01-П/БП-28-ПМТ-ПЗ

<p>ровые номера или иные ранее присвоенные государственные учетные номера существующих земельных участков, в отношении которых предполагаются их резервирование и (или) изъятие для государственных или муниципальных нужд, их адреса или описание местоположения, перечень и адреса расположенных на таких земельных участках объектов недвижимого имущества (при наличии сведений о них в Едином государственном реестре недвижимости) резервирование и (или) изъятие для государственных или муниципальных нужд земельных участков не предусматривается Перечень кадастровых номеров существующих земельных участков, на которых линейный объект может быть размещен на условиях сервитута, публичного сервитута, их адреса или описание местоположения, перечень и адреса расположенных на таких земельных участках объектов недвижимого имущества (при наличии сведений о них в Едином государственном реестре недвижимости)</p>	
<p>Сведения об отнесении образуемого земельного участка к определенной категории земель (в том числе в случае, если земельный участок в связи с размещением линейного объекта подлежит отнесению к определенной категории земель в силу закона без необходимости принятия решения о переводе земельного участка из состава земель этой категории в другую) или сведения о необходимости перевода земельного участка из состава земель одной категории в другую</p>	<p>земли населенных пунктов</p>
<p>Условный номер образуемого земельного участка</p>	<p>23:39:1002006:5:3У561</p>
<p>Номера характерных точек образуемых земельных участков</p>	<p>1107,1108,1129,1130</p>
<p>Кадастровый номер земельных участков, из которых образуются земельные участки</p>	<p>23:39:1002006:5</p>
<p>Площадь образуемого земельного участка кв.м.</p>	<p>784 кв.м.</p>
<p>Способы образования образуемых земельных участков</p>	<p>образование путём раздела исходного земельного участка</p>
<p>Сведения об отнесении (не отнесении) образуемых земельных участков к территории общего пользования</p>	<p>образуемый земельный участок не относится к территории общего пользования</p>
<p>Целевое назначение лесов, вид (виды) разрешенного использования лесного участка, количественные и качественные характеристики лесного участка, сведения о нахождении лесного участка в границах особо защитных участков лесов (в случае, если подготовка проекта межевания территории осуществляется в целях определения местоположения границ образуемых и (или) изменяемых лесных участков)</p>	<p>образуемый земельный участок не находится в границах лесных участков</p>

Инд. № подл.	
Подп. и дата	
Взаи. инв. №	

Изм.	Кол.уч	Лист	№док.	Подп.	Дата

20-01-П/БП-28-ПМТ-ПЗ

Условные номера образуемых земельных участков, кадастровые номера или иные ранее присвоенные государственные учетные номера существующих земельных участков, в отношении которых предполагаются их резервирование и (или) изъятие для государственных или муниципальных нужд, их адреса или описание местоположения, перечень и адреса расположенных на таких земельных участках объектов недвижимого имущества (при наличии сведений о них в Едином государственном реестре недвижимости) резервирование и (или) изъятие для государственных или муниципальных нужд земельных участков не предусматривается Перечень кадастровых номеров существующих земельных участков, на которых линейный объект может быть размещен на условиях сервитута, публичного сервитута, их адреса или описание местоположения, перечень и адреса расположенных на таких земельных участках объектов недвижимого имущества (при наличии сведений о них в Едином государственном реестре недвижимости)	-
Сведения об отнесении образуемого земельного участка к определенной категории земель (в том числе в случае, если земельный участок в связи с размещением линейного объекта подлежит отнесению к определенной категории земель в силу закона без необходимости принятия решения о переводе земельного участка из состава земель этой категории в другую) или сведения о необходимости перевода земельного участка из состава земель одной категории в другую	земли населенных пунктов
Условный номер образуемого земельного участка	23:39:1002006:5:3У562
Номера характерных точек образуемых земельных участков	1108,1109,1128,1129
Кадастровый номер земельных участков, из которых образуются земельные участки	23:39:1002006:5
Площадь образуемого земельного участка кв.м.	784 кв.м.
Способы образования образуемых земельных участков	образование путём раздела исходного земельного участка
Сведения об отнесении (не отнесении) образуемых земельных участков к территории общего пользования	образуемый земельный участок не относится к территории общего пользования
Целевое назначение лесов, вид (виды) разрешенного использования лесного участка, количественные и качественные характеристики лесного участка, сведения о нахождении лесного участка в границах особо защитных участков лесов (в случае, если подготовка проекта межевания территории осуществляется в целях определения местоположения границ образуемых и (или) изменяемых лесных участков)	образуемый земельный участок не находится в границах лесных участков
Условные номера образуемых земельных участков, кадаст-	-

Инва. № подл.	Подп. и дата	Взаи. инв. №

Изм.	Кол.уч	Лист	№док.	Подп.	Дата

20-01-П/БП-28-ПМТ-ПЗ

<p>ровые номера или иные ранее присвоенные государственные учетные номера существующих земельных участков, в отношении которых предполагаются их резервирование и (или) изъятие для государственных или муниципальных нужд, их адреса или описание местоположения, перечень и адреса расположенных на таких земельных участках объектов недвижимого имущества (при наличии сведений о них в Едином государственном реестре недвижимости) резервирование и (или) изъятие для государственных или муниципальных нужд земельных участков не предусматривается Перечень кадастровых номеров существующих земельных участков, на которых линейный объект может быть размещен на условиях сервитута, публичного сервитута, их адреса или описание местоположения, перечень и адреса расположенных на таких земельных участках объектов недвижимого имущества (при наличии сведений о них в Едином государственном реестре недвижимости)</p>	
<p>Сведения об отнесении образуемого земельного участка к определенной категории земель (в том числе в случае, если земельный участок в связи с размещением линейного объекта подлежит отнесению к определенной категории земель в силу закона без необходимости принятия решения о переводе земельного участка из состава земель этой категории в другую) или сведения о необходимости перевода земельного участка из состава земель одной категории в другую</p>	<p>земли населенных пунктов</p>
<p>Условный номер образуемого земельного участка</p>	<p>23:39:1002006:5:3У563</p>
<p>Номера характерных точек образуемых земельных участков</p>	<p>1109,1110,1127,1128</p>
<p>Кадастровый номер земельных участков, из которых образуются земельные участки</p>	<p>23:39:1002006:5</p>
<p>Площадь образуемого земельного участка кв.м.</p>	<p>783 кв.м.</p>
<p>Способы образования образуемых земельных участков</p>	<p>образование путём раздела исходного земельного участка</p>
<p>Сведения об отнесении (не отнесении) образуемых земельных участков к территории общего пользования</p>	<p>образуемый земельный участок не относится к территории общего пользования</p>
<p>Целевое назначение лесов, вид (виды) разрешенного использования лесного участка, количественные и качественные характеристики лесного участка, сведения о нахождении лесного участка в границах особо защитных участков лесов (в случае, если подготовка проекта межевания территории осуществляется в целях определения местоположения границ образуемых и (или) изменяемых лесных участков)</p>	<p>образуемый земельный участок не находится в границах лесных участков</p>

Инд. № подл.	Подп. и дата	Взаи. инв. №
--------------	--------------	--------------

Изм.	Кол.уч	Лист	№док.	Подп.	Дата
------	--------	------	-------	-------	------

20-01-П/БП-28-ПМТ-ПЗ

Условные номера образуемых земельных участков, кадастровые номера или иные ранее присвоенные государственные учетные номера существующих земельных участков, в отношении которых предполагаются их резервирование и (или) изъятие для государственных или муниципальных нужд, их адреса или описание местоположения, перечень и адреса расположенных на таких земельных участках объектов недвижимого имущества (при наличии сведений о них в Едином государственном реестре недвижимости) резервирование и (или) изъятие для государственных или муниципальных нужд земельных участков не предусматривается Перечень кадастровых номеров существующих земельных участков, на которых линейный объект может быть размещен на условиях сервитута, публичного сервитута, их адреса или описание местоположения, перечень и адреса расположенных на таких земельных участках объектов недвижимого имущества (при наличии сведений о них в Едином государственном реестре недвижимости)	-
Сведения об отнесении образуемого земельного участка к определенной категории земель (в том числе в случае, если земельный участок в связи с размещением линейного объекта подлежит отнесению к определенной категории земель в силу закона без необходимости принятия решения о переводе земельного участка из состава земель этой категории в другую) или сведения о необходимости перевода земельного участка из состава земель одной категории в другую	земли населенных пунктов
Условный номер образуемого земельного участка	23:39:1002006:5:3У564
Номера характерных точек образуемых земельных участков	1110,1111,1126,1127
Кадастровый номер земельных участков, из которых образуются земельные участки	23:39:1002006:5
Площадь образуемого земельного участка кв.м.	787 кв.м.
Способы образования образуемых земельных участков	образование путём раздела исходного земельного участка
Сведения об отнесении (не отнесении) образуемых земельных участков к территории общего пользования	образуемый земельный участок не относится к территории общего пользования
Целевое назначение лесов, вид (виды) разрешенного использования лесного участка, количественные и качественные характеристики лесного участка, сведения о нахождении лесного участка в границах особо защитных участков лесов (в случае, если подготовка проекта межевания территории осуществляется в целях определения местоположения границ образуемых и (или) изменяемых лесных участков)	образуемый земельный участок не находится в границах лесных участков
Условные номера образуемых земельных участков, кадаст-	-

Инва. № подл.	Взаи. инв. №
Подп. и дата	

Изм.	Кол.уч	Лист	№ док.	Подп.	Дата	

20-01-П/БП-28-ПМТ-ПЗ

Лист

572

<p>ровые номера или иные ранее присвоенные государственные учетные номера существующих земельных участков, в отношении которых предполагаются их резервирование и (или) изъятие для государственных или муниципальных нужд, их адреса или описание местоположения, перечень и адреса расположенных на таких земельных участках объектов недвижимого имущества (при наличии сведений о них в Едином государственном реестре недвижимости) резервирование и (или) изъятие для государственных или муниципальных нужд земельных участков не предусматривается Перечень кадастровых номеров существующих земельных участков, на которых линейный объект может быть размещен на условиях сервитута, публичного сервитута, их адреса или описание местоположения, перечень и адреса расположенных на таких земельных участках объектов недвижимого имущества (при наличии сведений о них в Едином государственном реестре недвижимости)</p>	
<p>Сведения об отнесении образуемого земельного участка к определенной категории земель (в том числе в случае, если земельный участок в связи с размещением линейного объекта подлежит отнесению к определенной категории земель в силу закона без необходимости принятия решения о переводе земельного участка из состава земель этой категории в другую) или сведения о необходимости перевода земельного участка из состава земель одной категории в другую</p>	<p>земли населенных пунктов</p>
<p>Условный номер образуемого земельного участка</p>	<p>23:39:1002006:5:3У565</p>
<p>Номера характерных точек образуемых земельных участков</p>	<p>1111,1112,1125,1126</p>
<p>Кадастровый номер земельных участков, из которых образуются земельные участки</p>	<p>23:39:1002006:5</p>
<p>Площадь образуемого земельного участка кв.м.</p>	<p>794 кв.м.</p>
<p>Способы образования образуемых земельных участков</p>	<p>образование путём раздела исходного земельного участка</p>
<p>Сведения об отнесении (не отнесении) образуемых земельных участков к территории общего пользования</p>	<p>образуемый земельный участок не относится к территории общего пользования</p>
<p>Целевое назначение лесов, вид (виды) разрешенного использования лесного участка, количественные и качественные характеристики лесного участка, сведения о нахождении лесного участка в границах особо защитных участков лесов (в случае, если подготовка проекта межевания территории осуществляется в целях определения местоположения границ образуемых и (или) изменяемых лесных участков)</p>	<p>образуемый земельный участок не находится в границах лесных участков</p>

Инд. № подл.	Подп. и дата	Взаи. инв. №
--------------	--------------	--------------

Изм.	Кол.уч	Лист	№док.	Подп.	Дата
------	--------	------	-------	-------	------

20-01-П/БП-28-ПМТ-ПЗ

Условные номера образуемых земельных участков, кадастровые номера или иные ранее присвоенные государственные учетные номера существующих земельных участков, в отношении которых предполагаются их резервирование и (или) изъятие для государственных или муниципальных нужд, их адреса или описание местоположения, перечень и адреса расположенных на таких земельных участках объектов недвижимого имущества (при наличии сведений о них в Едином государственном реестре недвижимости) резервирование и (или) изъятие для государственных или муниципальных нужд земельных участков не предусматривается Перечень кадастровых номеров существующих земельных участков, на которых линейный объект может быть размещен на условиях сервитута, публичного сервитута, их адреса или описание местоположения, перечень и адреса расположенных на таких земельных участках объектов недвижимого имущества (при наличии сведений о них в Едином государственном реестре недвижимости)	-
Сведения об отнесении образуемого земельного участка к определенной категории земель (в том числе в случае, если земельный участок в связи с размещением линейного объекта подлежит отнесению к определенной категории земель в силу закона без необходимости принятия решения о переводе земельного участка из состава земель этой категории в другую) или сведения о необходимости перевода земельного участка из состава земель одной категории в другую	земли населенных пунктов
Условный номер образуемого земельного участка	23:39:1002006:5:3У566
Номера характерных точек образуемых земельных участков	1112,1113,1124,1125
Кадастровый номер земельных участков, из которых образуются земельные участки	23:39:1002006:5
Площадь образуемого земельного участка кв.м.	794 кв.м.
Способы образования образуемых земельных участков	образование путём раздела исходного земельного участка
Сведения об отнесении (не отнесении) образуемых земельных участков к территории общего пользования	образуемый земельный участок не относится к территории общего пользования
Целевое назначение лесов, вид (виды) разрешенного использования лесного участка, количественные и качественные характеристики лесного участка, сведения о нахождении лесного участка в границах особо защитных участков лесов (в случае, если подготовка проекта межевания территории осуществляется в целях определения местоположения границ образуемых и (или) изменяемых лесных участков)	образуемый земельный участок не находится в границах лесных участков
Условные номера образуемых земельных участков, кадаст-	-

Инва. № подл.	Подп. и дата	Взаи. инв. №
---------------	--------------	--------------

Изм.	Кол.уч	Лист	№ док.	Подп.	Дата	

20-01-П/БП-28-ПМТ-ПЗ

Лист

574

ровые номера или иные ранее присвоенные государственные учетные номера существующих земельных участков, в отношении которых предполагаются их резервирование и (или) изъятие для государственных или муниципальных нужд, их адреса или описание местоположения, перечень и адреса расположенных на таких земельных участках объектов недвижимого имущества (при наличии сведений о них в Едином государственном реестре недвижимости) резервирование и (или) изъятие для государственных или муниципальных нужд земельных участков не предусматривается Перечень кадастровых номеров существующих земельных участков, на которых линейный объект может быть размещен на условиях сервитута, публичного сервитута, их адреса или описание местоположения, перечень и адреса расположенных на таких земельных участках объектов недвижимого имущества (при наличии сведений о них в Едином государственном реестре недвижимости)

Сведения об отнесении образуемого земельного участка к определенной категории земель (в том числе в случае, если земельный участок в связи с размещением линейного объекта подлежит отнесению к определенной категории земель в силу закона без необходимости принятия решения о переводе земельного участка из состава земель этой категории в другую) или сведения о необходимости перевода земельного участка из состава земель одной категории в другую

земли населенных пунктов

Условный номер образуемого земельного участка 23:39:1002006:5:3У567

Номера характерных точек образуемых земельных участков 1113,1114,1123,1124

Кадастровый номер земельных участков, из которых образуются земельные участки 23:39:1002006:5

Площадь образуемого земельного участка кв.м. 794 кв.м.

Способы образования образуемых земельных участков образование путём раздела исходного земельного участка

Сведения об отнесении (не отнесении) образуемых земельных участков к территории общего пользования образуемый земельный участок не относится к территории общего пользования

Целевое назначение лесов, вид (виды) разрешенного использования лесного участка, количественные и качественные характеристики лесного участка, сведения о нахождении лесного участка в границах особо защитных участков лесов (в случае, если подготовка проекта межевания территории осуществляется в целях определения местоположения границ образуемых и (или) изменяемых лесных участков) образуемый земельный участок не находится в границах лесных участков

Инва. № подл. Подп. и дата Взаи. инв. №

Изм.	Кол.уч	Лист	№док.	Подп.	Дата

20-01-П/БП-28-ПМТ-ПЗ

Условные номера образуемых земельных участков, кадастровые номера или иные ранее присвоенные государственные учетные номера существующих земельных участков, в отношении которых предполагаются их резервирование и (или) изъятие для государственных или муниципальных нужд, их адреса или описание местоположения, перечень и адреса расположенных на таких земельных участках объектов недвижимого имущества (при наличии сведений о них в Едином государственном реестре недвижимости) резервирование и (или) изъятие для государственных или муниципальных нужд земельных участков не предусматривается Перечень кадастровых номеров существующих земельных участков, на которых линейный объект может быть размещен на условиях сервитута, публичного сервитута, их адреса или описание местоположения, перечень и адреса расположенных на таких земельных участках объектов недвижимого имущества (при наличии сведений о них в Едином государственном реестре недвижимости)	-
Сведения об отнесении образуемого земельного участка к определенной категории земель (в том числе в случае, если земельный участок в связи с размещением линейного объекта подлежит отнесению к определенной категории земель в силу закона без необходимости принятия решения о переводе земельного участка из состава земель этой категории в другую) или сведения о необходимости перевода земельного участка из состава земель одной категории в другую	земли населенных пунктов
Условный номер образуемого земельного участка	23:39:1002006:5:3У568
Номера характерных точек образуемых земельных участков	1114,1115,1122,1123
Кадастровый номер земельных участков, из которых образуются земельные участки	23:39:1002006:5
Площадь образуемого земельного участка кв.м.	794 кв.м.
Способы образования образуемых земельных участков	образование путём раздела исходного земельного участка
Сведения об отнесении (не отнесении) образуемых земельных участков к территории общего пользования	образуемый земельный участок не относится к территории общего пользования
Целевое назначение лесов, вид (виды) разрешенного использования лесного участка, количественные и качественные характеристики лесного участка, сведения о нахождении лесного участка в границах особо защитных участков лесов (в случае, если подготовка проекта межевания территории осуществляется в целях определения местоположения границ образуемых и (или) изменяемых лесных участков)	образуемый земельный участок не находится в границах лесных участков
Условные номера образуемых земельных участков, кадаст-	-

Инд. № подл.	Подп. и дата	Взаим. инв. №

Изм.	Кол.уч	Лист	№ док.	Подп.	Дата

20-01-П/БП-28-ПМТ-ПЗ

Лист

576

ровые номера или иные ранее присвоенные государственные учетные номера существующих земельных участков, в отношении которых предполагаются их резервирование и (или) изъятие для государственных или муниципальных нужд, их адреса или описание местоположения, перечень и адреса расположенных на таких земельных участках объектов недвижимого имущества (при наличии сведений о них в Едином государственном реестре недвижимости) резервирование и (или) изъятие для государственных или муниципальных нужд земельных участков не предусматривается Перечень кадастровых номеров существующих земельных участков, на которых линейный объект может быть размещен на условиях сервитута, публичного сервитута, их адреса или описание местоположения, перечень и адреса расположенных на таких земельных участках объектов недвижимого имущества (при наличии сведений о них в Едином государственном реестре недвижимости)

Сведения об отнесении образуемого земельного участка к определенной категории земель (в том числе в случае, если земельный участок в связи с размещением линейного объекта подлежит отнесению к определенной категории земель в силу закона без необходимости принятия решения о переводе земельного участка из состава земель этой категории в другую) или сведения о необходимости перевода земельного участка из состава земель одной категории в другую

земли населенных пунктов

Условный номер образуемого земельного участка

23:39:1002006:5:3У569

Номера характерных точек образуемых земельных участков

1115,1116,1121,1122

Кадастровый номер земельных участков, из которых образуются земельные участки

23:39:1002006:5

Площадь образуемого земельного участка кв.м.

794 кв.м.

Способы образования образуемых земельных участков

образование путём раздела исходного земельного участка

Сведения об отнесении (не отнесении) образуемых земельных участков к территории общего пользования

образуемый земельный участок не относится к территории общего пользования

Целевое назначение лесов, вид (виды) разрешенного использования лесного участка, количественные и качественные характеристики лесного участка, сведения о нахождении лесного участка в границах особо защитных участков лесов (в случае, если подготовка проекта межевания территории осуществляется в целях определения местоположения границ образуемых и (или) изменяемых лесных участков)

образуемый земельный участок не находится в границах лесных участков

Инва. № подл.	Подп. и дата	Взаи. инв. №	

Изм.	Кол.уч	Лист	№док.	Подп.	Дата

20-01-П/БП-28-ПМТ-ПЗ

Лист

577

Условные номера образуемых земельных участков, кадастровые номера или иные ранее присвоенные государственные учетные номера существующих земельных участков, в отношении которых предполагаются их резервирование и (или) изъятие для государственных или муниципальных нужд, их адреса или описание местоположения, перечень и адреса расположенных на таких земельных участках объектов недвижимого имущества (при наличии сведений о них в Едином государственном реестре недвижимости) резервирование и (или) изъятие для государственных или муниципальных нужд земельных участков не предусматривается Перечень кадастровых номеров существующих земельных участков, на которых линейный объект может быть размещен на условиях сервитута, публичного сервитута, их адреса или описание местоположения, перечень и адреса расположенных на таких земельных участках объектов недвижимого имущества (при наличии сведений о них в Едином государственном реестре недвижимости)	-
Сведения об отнесении образуемого земельного участка к определенной категории земель (в том числе в случае, если земельный участок в связи с размещением линейного объекта подлежит отнесению к определенной категории земель в силу закона без необходимости принятия решения о переводе земельного участка из состава земель этой категории в другую) или сведения о необходимости перевода земельного участка из состава земель одной категории в другую	земли населенных пунктов
Условный номер образуемого земельного участка	23:39:1002006:5:3У570
Номера характерных точек образуемых земельных участков	1116,1117,1120,1121
Кадастровый номер земельных участков, из которых образуются земельные участки	23:39:1002006:5
Площадь образуемого земельного участка кв.м.	797 кв.м.
Способы образования образуемых земельных участков	образование путём раздела исходного земельного участка
Сведения об отнесении (не отнесении) образуемых земельных участков к территории общего пользования	образуемый земельный участок не относится к территории общего пользования
Целевое назначение лесов, вид (виды) разрешенного использования лесного участка, количественные и качественные характеристики лесного участка, сведения о нахождении лесного участка в границах особо защитных участков лесов (в случае, если подготовка проекта межевания территории осуществляется в целях определения местоположения границ образуемых и (или) изменяемых лесных участков)	образуемый земельный участок не находится в границах лесных участков
Условные номера образуемых земельных участков, кадаст-	-

Инва. № подл.	Подп. и дата	Взаи. инв. №
---------------	--------------	--------------

Изм.	Кол.уч	Лист	№док.	Подп.	Дата	

20-01-П/БП-28-ПМТ-ПЗ

Лист

578

ровые номера или иные ранее присвоенные государственные учетные номера существующих земельных участков, в отношении которых предполагаются их резервирование и (или) изъятие для государственных или муниципальных нужд, их адреса или описание местоположения, перечень и адреса расположенных на таких земельных участках объектов недвижимого имущества (при наличии сведений о них в Едином государственном реестре недвижимости) резервирование и (или) изъятие для государственных или муниципальных нужд земельных участков не предусматривается Перечень кадастровых номеров существующих земельных участков, на которых линейный объект может быть размещен на условиях сервитута, публичного сервитута, их адреса или описание местоположения, перечень и адреса расположенных на таких земельных участках объектов недвижимого имущества (при наличии сведений о них в Едином государственном реестре недвижимости)

Сведения об отнесении образуемого земельного участка к определенной категории земель (в том числе в случае, если земельный участок в связи с размещением линейного объекта подлежит отнесению к определенной категории земель в силу закона без необходимости принятия решения о переводе земельного участка из состава земель этой категории в другую) или сведения о необходимости перевода земельного участка из состава земель одной категории в другую

земли населенных пунктов

Условный номер образуемого земельного участка

23:39:1002006:5:3У571

Номера характерных точек образуемых земельных участков

1117,1118,1119,1120

Кадастровый номер земельных участков, из которых образуются земельные участки

23:39:1002006:5

Площадь образуемого земельного участка кв.м.

797 кв.м.

Способы образования образуемых земельных участков

образование путём раздела исходного земельного участка

Сведения об отнесении (не отнесении) образуемых земельных участков к территории общего пользования

образуемый земельный участок не относится к территории общего пользования

Целевое назначение лесов, вид (виды) разрешенного использования лесного участка, количественные и качественные характеристики лесного участка, сведения о нахождении лесного участка в границах особо защитных участков лесов (в случае, если подготовка проекта межевания территории осуществляется в целях определения местоположения границ образуемых и (или) изменяемых лесных участков)

образуемый земельный участок не находится в границах лесных участков

Инв. № подл.	Подп. и дата	Взаи. инв. №				

Изм.	Кол.уч	Лист	№док.	Подп.	Дата

20-01-П/БП-28-ПМТ-ПЗ

Лист

579

Условные номера образуемых земельных участков, кадастровые номера или иные ранее присвоенные государственные учетные номера существующих земельных участков, в отношении которых предполагаются их резервирование и (или) изъятие для государственных или муниципальных нужд, их адреса или описание местоположения, перечень и адреса расположенных на таких земельных участках объектов недвижимого имущества (при наличии сведений о них в Едином государственном реестре недвижимости) резервирование и (или) изъятие для государственных или муниципальных нужд земельных участков не предусматривается Перечень кадастровых номеров существующих земельных участков, на которых линейный объект может быть размещен на условиях сервитута, публичного сервитута, их адреса или описание местоположения, перечень и адреса расположенных на таких земельных участках объектов недвижимого имущества (при наличии сведений о них в Едином государственном реестре недвижимости)	-
Сведения об отнесении образуемого земельного участка к определенной категории земель (в том числе в случае, если земельный участок в связи с размещением линейного объекта подлежит отнесению к определенной категории земель в силу закона без необходимости принятия решения о переводе земельного участка из состава земель этой категории в другую) или сведения о необходимости перевода земельного участка из состава земель одной категории в другую	земли населенных пунктов
Условный номер образуемого земельного участка	23:39:1002006:5:3У572
Номера характерных точек образуемых земельных участков	1138,1139,1147,1148
Кадастровый номер земельных участков, из которых образуются земельные участки	23:39:1002006:5
Площадь образуемого земельного участка кв.м.	600 кв.м.
Способы образования образуемых земельных участков	образование путём раздела исходного земельного участка
Сведения об отнесении (не отнесении) образуемых земельных участков к территории общего пользования	образуемый земельный участок не относится к территории общего пользования
Целевое назначение лесов, вид (виды) разрешенного использования лесного участка, количественные и качественные характеристики лесного участка, сведения о нахождении лесного участка в границах особо защитных участков лесов (в случае, если подготовка проекта межевания территории осуществляется в целях определения местоположения границ образуемых и (или) изменяемых лесных участков)	образуемый земельный участок не находится в границах лесных участков
Условные номера образуемых земельных участков, кадаст-	-

Инва. № подл.	Подп. и дата	Взаи. инв. №

Изм.	Кол.уч	Лист	№док.	Подп.	Дата

20-01-П/БП-28-ПМТ-ПЗ

Лист

580

ровые номера или иные ранее присвоенные государственные учетные номера существующих земельных участков, в отношении которых предполагаются их резервирование и (или) изъятие для государственных или муниципальных нужд, их адреса или описание местоположения, перечень и адреса расположенных на таких земельных участках объектов недвижимого имущества (при наличии сведений о них в Едином государственном реестре недвижимости) резервирование и (или) изъятие для государственных или муниципальных нужд земельных участков не предусматривается Перечень кадастровых номеров существующих земельных участков, на которых линейный объект может быть размещен на условиях сервитута, публичного сервитута, их адреса или описание местоположения, перечень и адреса расположенных на таких земельных участках объектов недвижимого имущества (при наличии сведений о них в Едином государственном реестре недвижимости)

Сведения об отнесении образуемого земельного участка к определенной категории земель (в том числе в случае, если земельный участок в связи с размещением линейного объекта подлежит отнесению к определенной категории земель в силу закона без необходимости принятия решения о переводе земельного участка из состава земель этой категории в другую) или сведения о необходимости перевода земельного участка из состава земель одной категории в другую

земли населенных пунктов

Условный номер образуемого земельного участка

23:39:1002006:5:3У573

Номера характерных точек образуемых земельных участков

1148,1147,1146,1149

Кадастровый номер земельных участков, из которых образуются земельные участки

23:39:1002006:5

Площадь образуемого земельного участка кв.м.

600 кв.м.

Способы образования образуемых земельных участков

образование путём раздела исходного земельного участка

Сведения об отнесении (не отнесении) образуемых земельных участков к территории общего пользования

образуемый земельный участок не относится к территории общего пользования

Целевое назначение лесов, вид (виды) разрешенного использования лесного участка, количественные и качественные характеристики лесного участка, сведения о нахождении лесного участка в границах особо защитных участков лесов (в случае, если подготовка проекта межевания территории осуществляется в целях определения местоположения границ образуемых и (или) изменяемых лесных участков)

образуемый земельный участок не находится в границах лесных участков

Инв. № подл.	Подп. и дата	Взаи. инв. №				

Изм.	Кол.уч	Лист	№док.	Подп.	Дата

20-01-П/БП-28-ПМТ-ПЗ

Лист

581

Условные номера образуемых земельных участков, кадастровые номера или иные ранее присвоенные государственные учетные номера существующих земельных участков, в отношении которых предполагаются их резервирование и (или) изъятие для государственных или муниципальных нужд, их адреса или описание местоположения, перечень и адреса расположенных на таких земельных участках объектов недвижимого имущества (при наличии сведений о них в Едином государственном реестре недвижимости) резервирование и (или) изъятие для государственных или муниципальных нужд земельных участков не предусматривается Перечень кадастровых номеров существующих земельных участков, на которых линейный объект может быть размещен на условиях сервитута, публичного сервитута, их адреса или описание местоположения, перечень и адреса расположенных на таких земельных участках объектов недвижимого имущества (при наличии сведений о них в Едином государственном реестре недвижимости)	-
Сведения об отнесении образуемого земельного участка к определенной категории земель (в том числе в случае, если земельный участок в связи с размещением линейного объекта подлежит отнесению к определенной категории земель в силу закона без необходимости принятия решения о переводе земельного участка из состава земель этой категории в другую) или сведения о необходимости перевода земельного участка из состава земель одной категории в другую	земли населенных пунктов
Условный номер образуемого земельного участка	23:39:1002006:5:3У574
Номера характерных точек образуемых земельных участков	1139,1140,1145,1146
Кадастровый номер земельных участков, из которых образуются земельные участки	23:39:1002006:5
Площадь образуемого земельного участка кв.м.	738 кв.м.
Способы образования образуемых земельных участков	образование путём раздела исходного земельного участка
Сведения об отнесении (не отнесении) образуемых земельных участков к территории общего пользования	образуемый земельный участок не относится к территории общего пользования
Целевое назначение лесов, вид (виды) разрешенного использования лесного участка, количественные и качественные характеристики лесного участка, сведения о нахождении лесного участка в границах особо защитных участков лесов (в случае, если подготовка проекта межевания территории осуществляется в целях определения местоположения границ образуемых и (или) изменяемых лесных участков)	образуемый земельный участок не находится в границах лесных участков
Условные номера образуемых земельных участков, кадаст-	-

Инва. № подл.	Подп. и дата	Взаи. инв. №
---------------	--------------	--------------

Изм.	Кол.уч	Лист	№док.	Подп.	Дата	

20-01-П/БП-28-ПМТ-ПЗ

Лист

582

<p>ровые номера или иные ранее присвоенные государственные учетные номера существующих земельных участков, в отношении которых предполагаются их резервирование и (или) изъятие для государственных или муниципальных нужд, их адреса или описание местоположения, перечень и адреса расположенных на таких земельных участках объектов недвижимого имущества (при наличии сведений о них в Едином государственном реестре недвижимости) резервирование и (или) изъятие для государственных или муниципальных нужд земельных участков не предусматривается Перечень кадастровых номеров существующих земельных участков, на которых линейный объект может быть размещен на условиях сервитута, публичного сервитута, их адреса или описание местоположения, перечень и адреса расположенных на таких земельных участках объектов недвижимого имущества (при наличии сведений о них в Едином государственном реестре недвижимости)</p>	
<p>Сведения об отнесении образуемого земельного участка к определенной категории земель (в том числе в случае, если земельный участок в связи с размещением линейного объекта подлежит отнесению к определенной категории земель в силу закона без необходимости принятия решения о переводе земельного участка из состава земель этой категории в другую) или сведения о необходимости перевода земельного участка из состава земель одной категории в другую</p>	<p>земли населенных пунктов</p>
<p>Условный номер образуемого земельного участка</p>	<p>23:39:1002006:5:3У575</p>
<p>Номера характерных точек образуемых земельных участков</p>	<p>1140,1141,1144,1145</p>
<p>Кадастровый номер земельных участков, из которых образуются земельные участки</p>	<p>23:39:1002006:5</p>
<p>Площадь образуемого земельного участка кв.м.</p>	<p>738 кв.м.</p>
<p>Способы образования образуемых земельных участков</p>	<p>образование путём раздела исходного земельного участка</p>
<p>Сведения об отнесении (не отнесении) образуемых земельных участков к территории общего пользования</p>	<p>образуемый земельный участок не относится к территории общего пользования</p>
<p>Целевое назначение лесов, вид (виды) разрешенного использования лесного участка, количественные и качественные характеристики лесного участка, сведения о нахождении лесного участка в границах особо защитных участков лесов (в случае, если подготовка проекта межевания территории осуществляется в целях определения местоположения границ образуемых и (или) изменяемых лесных участков)</p>	<p>образуемый земельный участок не находится в границах лесных участков</p>

Взаи. инв. №	
Подп. и дата	
Инв. № подл.	

Изм.	Кол.уч	Лист	№док.	Подп.	Дата	

20-01-П/БП-28-ПМТ-ПЗ

Условные номера образуемых земельных участков, кадастровые номера или иные ранее присвоенные государственные учетные номера существующих земельных участков, в отношении которых предполагаются их резервирование и (или) изъятие для государственных или муниципальных нужд, их адреса или описание местоположения, перечень и адреса расположенных на таких земельных участках объектов недвижимого имущества (при наличии сведений о них в Едином государственном реестре недвижимости) резервирование и (или) изъятие для государственных или муниципальных нужд земельных участков не предусматривается Перечень кадастровых номеров существующих земельных участков, на которых линейный объект может быть размещен на условиях сервитута, публичного сервитута, их адреса или описание местоположения, перечень и адреса расположенных на таких земельных участках объектов недвижимого имущества (при наличии сведений о них в Едином государственном реестре недвижимости)	-
Сведения об отнесении образуемого земельного участка к определенной категории земель (в том числе в случае, если земельный участок в связи с размещением линейного объекта подлежит отнесению к определенной категории земель в силу закона без необходимости принятия решения о переводе земельного участка из состава земель этой категории в другую) или сведения о необходимости перевода земельного участка из состава земель одной категории в другую	земли населенных пунктов
Условный номер образуемого земельного участка	23:39:1002006:5:3У576
Номера характерных точек образуемых земельных участков	1141,1142,1143,1144
Кадастровый номер земельных участков, из которых образуются земельные участки	23:39:1002006:5
Площадь образуемого земельного участка кв.м.	924 кв.м.
Способы образования образуемых земельных участков	образование путём раздела исходного земельного участка
Сведения об отнесении (не отнесении) образуемых земельных участков к территории общего пользования	образуемый земельный участок не относится к территории общего пользования
Целевое назначение лесов, вид (виды) разрешенного использования лесного участка, количественные и качественные характеристики лесного участка, сведения о нахождении лесного участка в границах особо защитных участков лесов (в случае, если подготовка проекта межевания территории осуществляется в целях определения местоположения границ образуемых и (или) изменяемых лесных участков)	образуемый земельный участок не находится в границах лесных участков
Условные номера образуемых земельных участков, кадаст-	-

Инва. № подл.	Подп. и дата	Взаи. инв. №
---------------	--------------	--------------

Изм.	Кол.уч	Лист	№док.	Подп.	Дата	

20-01-П/БП-28-ПМТ-ПЗ

Лист

584

ровые номера или иные ранее присвоенные государственные учетные номера существующих земельных участков, в отношении которых предполагаются их резервирование и (или) изъятие для государственных или муниципальных нужд, их адреса или описание местоположения, перечень и адреса расположенных на таких земельных участках объектов недвижимого имущества (при наличии сведений о них в Едином государственном реестре недвижимости) резервирование и (или) изъятие для государственных или муниципальных нужд земельных участков не предусматривается Перечень кадастровых номеров существующих земельных участков, на которых линейный объект может быть размещен на условиях сервитута, публичного сервитута, их адреса или описание местоположения, перечень и адреса расположенных на таких земельных участках объектов недвижимого имущества (при наличии сведений о них в Едином государственном реестре недвижимости)

Сведения об отнесении образуемого земельного участка к определенной категории земель (в том числе в случае, если земельный участок в связи с размещением линейного объекта подлежит отнесению к определенной категории земель в силу закона без необходимости принятия решения о переводе земельного участка из состава земель этой категории в другую) или сведения о необходимости перевода земельного участка из состава земель одной категории в другую

земли населенных пунктов

Условный номер образуемого земельного участка

23:39:1002006:4:3У577

Номера характерных точек образуемых земельных участков

1150-1153

Кадастровый номер земельных участков, из которых образуются земельные участки

23:39:1002006:5

Площадь образуемого земельного участка кв.м.

1436 кв.м.

Способы образования образуемых земельных участков

образование путём раздела исходного земельного участка

Сведения об отнесении (не отнесении) образуемых земельных участков к территории общего пользования

образуемый земельный участок не относится к территории общего пользования

Целевое назначение лесов, вид (виды) разрешенного использования лесного участка, количественные и качественные характеристики лесного участка, сведения о нахождении лесного участка в границах особо защитных участков лесов (в случае, если подготовка проекта межевания территории осуществляется в целях определения местоположения границ образуемых и (или) изменяемых лесных участков)

образуемый земельный участок не находится в границах лесных участков

Инв. № подл.	Подп. и дата	Взаи. инв. №							Лист
			20-01-П/БП-28-ПМТ-ПЗ						
Изм.	Кол.уч	Лист	№док.	Подп.	Дата				

Условные номера образуемых земельных участков, кадастровые номера или иные ранее присвоенные государственные учетные номера существующих земельных участков, в отношении которых предполагаются их резервирование и (или) изъятие для государственных или муниципальных нужд, их адреса или описание местоположения, перечень и адреса расположенных на таких земельных участках объектов недвижимого имущества (при наличии сведений о них в Едином государственном реестре недвижимости) резервирование и (или) изъятие для государственных или муниципальных нужд земельных участков не предусматривается Перечень кадастровых номеров существующих земельных участков, на которых линейный объект может быть размещен на условиях сервитута, публичного сервитута, их адреса или описание местоположения, перечень и адреса расположенных на таких земельных участках объектов недвижимого имущества (при наличии сведений о них в Едином государственном реестре недвижимости)	-
Сведения об отнесении образуемого земельного участка к определенной категории земель (в том числе в случае, если земельный участок в связи с размещением линейного объекта подлежит отнесению к определенной категории земель в силу закона без необходимости принятия решения о переводе земельного участка из состава земель этой категории в другую) или сведения о необходимости перевода земельного участка из состава земель одной категории в другую	земли населенных пунктов
Условный номер образуемого земельного участка	23:39:1002006:4:3У578
Номера характерных точек образуемых земельных участков	1153-1158
Кадастровый номер земельных участков, из которых образуются земельные участки	23:39:1002006:5
Площадь образуемого земельного участка кв.м.	1342 кв.м.
Способы образования образуемых земельных участков	образование путём раздела исходного земельного участка
Сведения об отнесении (не отнесении) образуемых земельных участков к территории общего пользования	образуемый земельный участок не относится к территории общего пользования
Целевое назначение лесов, вид (виды) разрешенного использования лесного участка, количественные и качественные характеристики лесного участка, сведения о нахождении лесного участка в границах особо защитных участков лесов (в случае, если подготовка проекта межевания территории осуществляется в целях определения местоположения границ образуемых и (или) изменяемых лесных участков)	образуемый земельный участок не находится в границах лесных участков
Условные номера образуемых земельных участков, кадаст-	-

Инд. № подл.	Подп. и дата	Взаи. инв. №

Изм.	Кол.уч	Лист	№док.	Подп.	Дата
------	--------	------	-------	-------	------

20-01-П/БП-28-ПМТ-ПЗ

Лист

586

ровые номера или иные ранее присвоенные государственные учетные номера существующих земельных участков, в отношении которых предполагаются их резервирование и (или) изъятие для государственных или муниципальных нужд, их адреса или описание местоположения, перечень и адреса расположенных на таких земельных участках объектов недвижимого имущества (при наличии сведений о них в Едином государственном реестре недвижимости) резервирование и (или) изъятие для государственных или муниципальных нужд земельных участков не предусматривается Перечень кадастровых номеров существующих земельных участков, на которых линейный объект может быть размещен на условиях сервитута, публичного сервитута, их адреса или описание местоположения, перечень и адреса расположенных на таких земельных участках объектов недвижимого имущества (при наличии сведений о них в Едином государственном реестре недвижимости)

Сведения об отнесении образуемого земельного участка к определенной категории земель (в том числе в случае, если земельный участок в связи с размещением линейного объекта подлежит отнесению к определенной категории земель в силу закона без необходимости принятия решения о переводе земельного участка из состава земель этой категории в другую) или сведения о необходимости перевода земельного участка из состава земель одной категории в другую

земли населенных пунктов

Условный номер образуемого земельного участка

23:39:1002006:5:3У579

Номера характерных точек образуемых земельных участков

1157,1156,1159

Кадастровый номер земельных участков, из которых образуются земельные участки

23:39:1002006:5

Площадь образуемого земельного участка кв.м.

29 кв.м.

Способы образования образуемых земельных участков

образование путём раздела исходного земельного участка

Сведения об отнесении (не отнесении) образуемых земельных участков к территории общего пользования

образуемый земельный участок не относится к территории общего пользования

Целевое назначение лесов, вид (виды) разрешенного использования лесного участка, количественные и качественные характеристики лесного участка, сведения о нахождении лесного участка в границах особо защитных участков лесов (в случае, если подготовка проекта межевания территории осуществляется в целях определения местоположения границ образуемых и (или) изменяемых лесных участков)

образуемый земельный участок не находится в границах лесных участков

Инв. № подл.	Подп. и дата	Взаи. инв. №	

Изм.	Кол.уч	Лист	№док.	Подп.	Дата

20-01-П/БП-28-ПМТ-ПЗ

Лист

587

<p>Условные номера образуемых земельных участков, кадастровые номера или иные ранее присвоенные государственные учетные номера существующих земельных участков, в отношении которых предполагаются их резервирование и (или) изъятие для государственных или муниципальных нужд, их адреса или описание местоположения, перечень и адреса расположенных на таких земельных участках объектов недвижимого имущества (при наличии сведений о них в Едином государственном реестре недвижимости) резервирование и (или) изъятие для государственных или муниципальных нужд земельных участков не предусматривается Перечень кадастровых номеров существующих земельных участков, на которых линейный объект может быть размещен на условиях сервитута, публичного сервитута, их адреса или описание местоположения, перечень и адреса расположенных на таких земельных участках объектов недвижимого имущества (при наличии сведений о них в Едином государственном реестре недвижимости)</p>	-
<p>Сведения об отнесении образуемого земельного участка к определенной категории земель (в том числе в случае, если земельный участок в связи с размещением линейного объекта подлежит отнесению к определенной категории земель в силу закона без необходимости принятия решения о переводе земельного участка из состава земель этой категории в другую) или сведения о необходимости перевода земельного участка из состава земель одной категории в другую</p>	земли населенных пунктов
<p>Условный номер образуемого земельного участка</p>	23:39:1002006:5:3У580
<p>Номера характерных точек образуемых земельных участков</p>	1160-1168
<p>Кадастровый номер земельных участков, из которых образуются земельные участки</p>	23:39:1002006:5
<p>Площадь образуемого земельного участка кв.м.</p>	4010 кв.м.
<p>Способы образования образуемых земельных участков</p>	образование путём раздела исходного земельного участка
<p>Сведения об отнесении (не отнесении) образуемых земельных участков к территории общего пользования</p>	образуемый земельный участок не относится к территории общего пользования
<p>Целевое назначение лесов, вид (виды) разрешенного использования лесного участка, количественные и качественные характеристики лесного участка, сведения о нахождении лесного участка в границах особо защитных участков лесов (в случае, если подготовка проекта межевания территории осуществляется в целях определения местоположения границ образуемых и (или) изменяемых лесных участков)</p>	образуемый земельный участок не находится в границах лесных участков
<p>Условные номера образуемых земельных участков, кадаст-</p>	-

Индв. № подл.	Подп. и дата	Взаи. инв. №
---------------	--------------	--------------

Изм.	Кол.уч	Лист	№ док.	Подп.	Дата	

20-01-П/БП-28-ПМТ-ПЗ

Лист

588

ровые номера или иные ранее присвоенные государственные учетные номера существующих земельных участков, в отношении которых предполагаются их резервирование и (или) изъятие для государственных или муниципальных нужд, их адреса или описание местоположения, перечень и адреса расположенных на таких земельных участках объектов недвижимого имущества (при наличии сведений о них в Едином государственном реестре недвижимости) резервирование и (или) изъятие для государственных или муниципальных нужд земельных участков не предусматривается Перечень кадастровых номеров существующих земельных участков, на которых линейный объект может быть размещен на условиях сервитута, публичного сервитута, их адреса или описание местоположения, перечень и адреса расположенных на таких земельных участках объектов недвижимого имущества (при наличии сведений о них в Едином государственном реестре недвижимости)

Сведения об отнесении образуемого земельного участка к определенной категории земель (в том числе в случае, если земельный участок в связи с размещением линейного объекта подлежит отнесению к определенной категории земель в силу закона без необходимости принятия решения о переводе земельного участка из состава земель этой категории в другую) или сведения о необходимости перевода земельного участка из состава земель одной категории в другую

земли населенных пунктов

Условный номер образуемого земельного участка

23:39:1002006:5:3У581

Номера характерных точек образуемых земельных участков

1169-1171

Кадастровый номер земельных участков, из которых образуются земельные участки

23:39:1002006:5

Площадь образуемого земельного участка кв.м.

10120 кв.м.

Способы образования образуемых земельных участков

образование путём раздела исходного земельного участка

Сведения об отнесении (не отнесении) образуемых земельных участков к территории общего пользования

образуемый земельный участок не относится к территории общего пользования

Целевое назначение лесов, вид (виды) разрешенного использования лесного участка, количественные и качественные характеристики лесного участка, сведения о нахождении лесного участка в границах особо защитных участков лесов (в случае, если подготовка проекта межевания территории осуществляется в целях определения местоположения границ образуемых и (или) изменяемых лесных участков)

образуемый земельный участок не находится в границах лесных участков

Инв. № подл.	Подп. и дата	Взаи. инв. №				

Изм.	Кол.уч	Лист	№док.	Подп.	Дата

20-01-П/БП-28-ПМТ-ПЗ

Лист

589

<p>Условные номера образуемых земельных участков, кадастровые номера или иные ранее присвоенные государственные учетные номера существующих земельных участков, в отношении которых предполагаются их резервирование и (или) изъятие для государственных или муниципальных нужд, их адреса или описание местоположения, перечень и адреса расположенных на таких земельных участках объектов недвижимого имущества (при наличии сведений о них в Едином государственном реестре недвижимости) резервирование и (или) изъятие для государственных или муниципальных нужд земельных участков не предусматривается Перечень кадастровых номеров существующих земельных участков, на которых линейный объект может быть размещен на условиях сервитута, публичного сервитута, их адреса или описание местоположения, перечень и адреса расположенных на таких земельных участках объектов недвижимого имущества (при наличии сведений о них в Едином государственном реестре недвижимости)</p>	-
<p>Сведения об отнесении образуемого земельного участка к определенной категории земель (в том числе в случае, если земельный участок в связи с размещением линейного объекта подлежит отнесению к определенной категории земель в силу закона без необходимости принятия решения о переводе земельного участка из состава земель этой категории в другую) или сведения о необходимости перевода земельного участка из состава земель одной категории в другую</p>	земли населенных пунктов
<p>Условный номер образуемого земельного участка</p>	23:39:1002006:4:3У582
<p>Номера характерных точек образуемых земельных участков</p>	1172-1176
<p>Кадастровый номер земельных участков, из которых образуются земельные участки</p>	23:39:1002006:5
<p>Площадь образуемого земельного участка кв.м.</p>	52975 кв.м.
<p>Способы образования образуемых земельных участков</p>	образование путём раздела исходного земельного участка
<p>Сведения об отнесении (не отнесении) образуемых земельных участков к территории общего пользования</p>	образуемый земельный участок не относится к территории общего пользования
<p>Целевое назначение лесов, вид (виды) разрешенного использования лесного участка, количественные и качественные характеристики лесного участка, сведения о нахождении лесного участка в границах особо защитных участков лесов (в случае, если подготовка проекта межевания территории осуществляется в целях определения местоположения границ образуемых и (или) изменяемых лесных участков)</p>	образуемый земельный участок не находится в границах лесных участков
<p>Условные номера образуемых земельных участков, кадаст-</p>	-

Инд. № подл.	Подп. и дата	Взаим. инв. №
--------------	--------------	---------------

Изм.	Кол.уч	Лист	№ док.	Подп.	Дата	

20-01-П/БП-28-ПМТ-ПЗ

Лист

590

ровые номера или иные ранее присвоенные государственные учетные номера существующих земельных участков, в отношении которых предполагаются их резервирование и (или) изъятие для государственных или муниципальных нужд, их адреса или описание местоположения, перечень и адреса расположенных на таких земельных участках объектов недвижимого имущества (при наличии сведений о них в Едином государственном реестре недвижимости) резервирование и (или) изъятие для государственных или муниципальных нужд земельных участков не предусматривается Перечень кадастровых номеров существующих земельных участков, на которых линейный объект может быть размещен на условиях сервитута, публичного сервитута, их адреса или описание местоположения, перечень и адреса расположенных на таких земельных участках объектов недвижимого имущества (при наличии сведений о них в Едином государственном реестре недвижимости)

Сведения об отнесении образуемого земельного участка к определенной категории земель (в том числе в случае, если земельный участок в связи с размещением линейного объекта подлежит отнесению к определенной категории земель в силу закона без необходимости принятия решения о переводе земельного участка из состава земель этой категории в другую) или сведения о необходимости перевода земельного участка из состава земель одной категории в другую

земли населенных пунктов

Условный номер образуемого земельного участка

23:39:1002006:4:3У583

Номера характерных точек образуемых земельных участков

1174-1176

Кадастровый номер земельных участков, из которых образуются земельные участки

23:39:1002006:5

Площадь образуемого земельного участка кв.м.

16218 кв.м.

Способы образования образуемых земельных участков

образование путём раздела исходного земельного участка

Сведения об отнесении (не отнесении) образуемых земельных участков к территории общего пользования

образуемый земельный участок не относится к территории общего пользования

Целевое назначение лесов, вид (виды) разрешенного использования лесного участка, количественные и качественные характеристики лесного участка, сведения о нахождении лесного участка в границах особо защитных участков лесов (в случае, если подготовка проекта межевания территории осуществляется в целях определения местоположения границ образуемых и (или) изменяемых лесных участков)

образуемый земельный участок не находится в границах лесных участков

Инв. № подл.	Подп. и дата	Взаи. инв. №				
			Изм.	Кол.уч	Лист	№док.

20-01-П/БП-28-ПМТ-ПЗ

Лист

591

<p>Условные номера образуемых земельных участков, кадастровые номера или иные ранее присвоенные государственные учетные номера существующих земельных участков, в отношении которых предполагаются их резервирование и (или) изъятие для государственных или муниципальных нужд, их адреса или описание местоположения, перечень и адреса расположенных на таких земельных участках объектов недвижимого имущества (при наличии сведений о них в Едином государственном реестре недвижимости) резервирование и (или) изъятие для государственных или муниципальных нужд земельных участков не предусматривается Перечень кадастровых номеров существующих земельных участков, на которых линейный объект может быть размещен на условиях сервитута, публичного сервитута, их адреса или описание местоположения, перечень и адреса расположенных на таких земельных участках объектов недвижимого имущества (при наличии сведений о них в Едином государственном реестре недвижимости)</p>	-
<p>Сведения об отнесении образуемого земельного участка к определенной категории земель (в том числе в случае, если земельный участок в связи с размещением линейного объекта подлежит отнесению к определенной категории земель в силу закона без необходимости принятия решения о переводе земельного участка из состава земель этой категории в другую) или сведения о необходимости перевода земельного участка из состава земель одной категории в другую</p>	земли населенных пунктов
<p>Условный номер образуемого земельного участка</p>	23:39:1002006:5:3У584
<p>Номера характерных точек образуемых земельных участков</p>	1173-1180
<p>Кадастровый номер земельных участков, из которых образуются земельные участки</p>	23:39:1002006:5
<p>Площадь образуемого земельного участка кв.м.</p>	40158 кв.м.
<p>Способы образования образуемых земельных участков</p>	образование путём раздела исходного земельного участка
<p>Сведения об отнесении (не отнесении) образуемых земельных участков к территории общего пользования</p>	образуемый земельный участок не относится к территории общего пользования
<p>Целевое назначение лесов, вид (виды) разрешенного использования лесного участка, количественные и качественные характеристики лесного участка, сведения о нахождении лесного участка в границах особо защитных участков лесов (в случае, если подготовка проекта межевания территории осуществляется в целях определения местоположения границ образуемых и (или) изменяемых лесных участков)</p>	образуемый земельный участок не находится в границах лесных участков
<p>Условные номера образуемых земельных участков, кадаст-</p>	-

Изн. № подл.	Подп. и дата	Взаи. инв. №
--------------	--------------	--------------

Изм.	Кол.уч	Лист	№ док.	Подп.	Дата	

20-01-П/БП-28-ПМТ-ПЗ

Лист

592

ровые номера или иные ранее присвоенные государственные учетные номера существующих земельных участков, в отношении которых предполагаются их резервирование и (или) изъятие для государственных или муниципальных нужд, их адреса или описание местоположения, перечень и адреса расположенных на таких земельных участках объектов недвижимого имущества (при наличии сведений о них в Едином государственном реестре недвижимости) резервирование и (или) изъятие для государственных или муниципальных нужд земельных участков не предусматривается Перечень кадастровых номеров существующих земельных участков, на которых линейный объект может быть размещен на условиях сервитута, публичного сервитута, их адреса или описание местоположения, перечень и адреса расположенных на таких земельных участках объектов недвижимого имущества (при наличии сведений о них в Едином государственном реестре недвижимости)

Сведения об отнесении образуемого земельного участка к определенной категории земель (в том числе в случае, если земельный участок в связи с размещением линейного объекта подлежит отнесению к определенной категории земель в силу закона без необходимости принятия решения о переводе земельного участка из состава земель этой категории в другую) или сведения о необходимости перевода земельного участка из состава земель одной категории в другую

земли населенных пунктов

Условный номер образуемого земельного участка

23:39:1002006:5:3У585

Номера характерных точек образуемых земельных участков

135-1185

Кадастровый номер земельных участков, из которых образуются земельные участки

23:39:1002006:5

Площадь образуемого земельного участка кв.м.

53511 кв.м.

Способы образования образуемых земельных участков

образование путём раздела исходного земельного участка

Сведения об отнесении (не отнесении) образуемых земельных участков к территории общего пользования

образуемый земельный участок не относится к территории общего пользования

Целевое назначение лесов, вид (виды) разрешенного использования лесного участка, количественные и качественные характеристики лесного участка, сведения о нахождении лесного участка в границах особо защитных участков лесов (в случае, если подготовка проекта межевания территории осуществляется в целях определения местоположения границ образуемых и (или) изменяемых лесных участков)

образуемый земельный участок не находится в границах лесных участков

Инв. № подл.	Подп. и дата	Взаи. инв. №	

Изм.	Кол.уч	Лист	№док.	Подп.	Дата

20-01-П/БП-28-ПМТ-ПЗ

Лист

593

Условные номера образуемых земельных участков, кадастровые номера или иные ранее присвоенные государственные учетные номера существующих земельных участков, в отношении которых предполагаются их резервирование и (или) изъятие для государственных или муниципальных нужд, их адреса или описание местоположения, перечень и адреса расположенных на таких земельных участках объектов недвижимого имущества (при наличии сведений о них в Едином государственном реестре недвижимости) резервирование и (или) изъятие для государственных или муниципальных нужд земельных участков не предусматривается Перечень кадастровых номеров существующих земельных участков, на которых линейный объект может быть размещен на условиях сервитута, публичного сервитута, их адреса или описание местоположения, перечень и адреса расположенных на таких земельных участках объектов недвижимого имущества (при наличии сведений о них в Едином государственном реестре недвижимости)	-
Сведения об отнесении образуемого земельного участка к определенной категории земель (в том числе в случае, если земельный участок в связи с размещением линейного объекта подлежит отнесению к определенной категории земель в силу закона без необходимости принятия решения о переводе земельного участка из состава земель этой категории в другую) или сведения о необходимости перевода земельного участка из состава земель одной категории в другую	земли населенных пунктов
Условный номер образуемого земельного участка	23:39:1002006:5:3У586
Номера характерных точек образуемых земельных участков	217-267
Кадастровый номер земельных участков, из которых образуются земельные участки	23:39:1002006:5
Площадь образуемого земельного участка кв.м.	1354 кв.м.
Способы образования образуемых земельных участков	образование путём раздела исходного земельного участка
Сведения об отнесении (не отнесении) образуемых земельных участков к территории общего пользования	образуемый земельный участок не относится к территории общего пользования
Целевое назначение лесов, вид (виды) разрешенного использования лесного участка, количественные и качественные характеристики лесного участка, сведения о нахождении лесного участка в границах особо защитных участков лесов (в случае, если подготовка проекта межевания территории осуществляется в целях определения местоположения границ образуемых и (или) изменяемых лесных участков)	образуемый земельный участок не находится в границах лесных участков
Условные номера образуемых земельных участков, кадаст-	-

Инва. № подл.	Подп. и дата	Взаи. инв. №

Изм.	Кол.уч	Лист	№док.	Подп.	Дата

20-01-П/БП-28-ПМТ-ПЗ

Лист

594

ровые номера или иные ранее присвоенные государственные учетные номера существующих земельных участков, в отношении которых предполагаются их резервирование и (или) изъятие для государственных или муниципальных нужд, их адреса или описание местоположения, перечень и адреса расположенных на таких земельных участках объектов недвижимого имущества (при наличии сведений о них в Едином государственном реестре недвижимости) резервирование и (или) изъятие для государственных или муниципальных нужд земельных участков не предусматривается Перечень кадастровых номеров существующих земельных участков, на которых линейный объект может быть размещен на условиях сервитута, публичного сервитута, их адреса или описание местоположения, перечень и адреса расположенных на таких земельных участках объектов недвижимого имущества (при наличии сведений о них в Едином государственном реестре недвижимости)

Сведения об отнесении образуемого земельного участка к определенной категории земель (в том числе в случае, если земельный участок в связи с размещением линейного объекта подлежит отнесению к определенной категории земель в силу закона без необходимости принятия решения о переводе земельного участка из состава земель этой категории в другую) или сведения о необходимости перевода земельного участка из состава земель одной категории в другую

земли населенных пунктов

Условный номер образуемого земельного участка

23:39:1002006:5:3У587

Номера характерных точек образуемых земельных участков

233-267

Кадастровый номер земельных участков, из которых образуются земельные участки

23:39:1002006:5

Площадь образуемого земельного участка кв.м.

1315 кв.м.

Способы образования образуемых земельных участков

образование путём раздела исходного земельного участка

Сведения об отнесении (не отнесении) образуемых земельных участков к территории общего пользования

образуемый земельный участок не относится к территории общего пользования

Целевое назначение лесов, вид (виды) разрешенного использования лесного участка, количественные и качественные характеристики лесного участка, сведения о нахождении лесного участка в границах особо защитных участков лесов (в случае, если подготовка проекта межевания территории осуществляется в целях определения местоположения границ образуемых и (или) изменяемых лесных участков)

образуемый земельный участок не находится в границах лесных участков

Инв. № подл.	Подп. и дата	Взаи. инв. №				

Изм.	Кол.уч	Лист	№док.	Подп.	Дата

20-01-П/БП-28-ПМТ-ПЗ

Лист

595

Условные номера образуемых земельных участков, кадастровые номера или иные ранее присвоенные государственные учетные номера существующих земельных участков, в отношении которых предполагаются их резервирование и (или) изъятие для государственных или муниципальных нужд, их адреса или описание местоположения, перечень и адреса расположенных на таких земельных участках объектов недвижимого имущества (при наличии сведений о них в Едином государственном реестре недвижимости) резервирование и (или) изъятие для государственных или муниципальных нужд земельных участков не предусматривается Перечень кадастровых номеров существующих земельных участков, на которых линейный объект может быть размещен на условиях сервитута, публичного сервитута, их адреса или описание местоположения, перечень и адреса расположенных на таких земельных участках объектов недвижимого имущества (при наличии сведений о них в Едином государственном реестре недвижимости)	-
Сведения об отнесении образуемого земельного участка к определенной категории земель (в том числе в случае, если земельный участок в связи с размещением линейного объекта подлежит отнесению к определенной категории земель в силу закона без необходимости принятия решения о переводе земельного участка из состава земель этой категории в другую) или сведения о необходимости перевода земельного участка из состава земель одной категории в другую	земли населенных пунктов
Условный номер образуемого земельного участка	23:39:1002006:5:3У588
Номера характерных точек образуемых земельных участков	829-1189
Кадастровый номер земельных участков, из которых образуются земельные участки	23:39:1002006:5
Площадь образуемого земельного участка кв.м.	23317 кв.м.
Способы образования образуемых земельных участков	образование путём раздела исходного земельного участка
Сведения об отнесении (не отнесении) образуемых земельных участков к территории общего пользования	образуемый земельный участок не относится к территории общего пользования
Целевое назначение лесов, вид (виды) разрешенного использования лесного участка, количественные и качественные характеристики лесного участка, сведения о нахождении лесного участка в границах особо защитных участков лесов (в случае, если подготовка проекта межевания территории осуществляется в целях определения местоположения границ образуемых и (или) изменяемых лесных участков)	образуемый земельный участок не находится в границах лесных участков
Условные номера образуемых земельных участков, кадаст-	-

Инва. № подл.	Подп. и дата	Взаи. инв. №

Изм.	Кол.уч	Лист	№док.	Подп.	Дата

20-01-П/БП-28-ПМТ-ПЗ

ровые номера или иные ранее присвоенные государственные учетные номера существующих земельных участков, в отношении которых предполагаются их резервирование и (или) изъятие для государственных или муниципальных нужд, их адреса или описание местоположения, перечень и адреса расположенных на таких земельных участках объектов недвижимого имущества (при наличии сведений о них в Едином государственном реестре недвижимости) резервирование и (или) изъятие для государственных или муниципальных нужд земельных участков не предусматривается Перечень кадастровых номеров существующих земельных участков, на которых линейный объект может быть размещен на условиях сервитута, публичного сервитута, их адреса или описание местоположения, перечень и адреса расположенных на таких земельных участках объектов недвижимого имущества (при наличии сведений о них в Едином государственном реестре недвижимости)

Сведения об отнесении образуемого земельного участка к определенной категории земель (в том числе в случае, если земельный участок в связи с размещением линейного объекта подлежит отнесению к определенной категории земель в силу закона без необходимости принятия решения о переводе земельного участка из состава земель этой категории в другую) или сведения о необходимости перевода земельного участка из состава земель одной категории в другую

земли населенных пунктов

Условный номер образуемого земельного участка

23:39:1002006:5:3У589

Номера характерных точек образуемых земельных участков

299-1192

Кадастровый номер земельных участков, из которых образуются земельные участки

23:39:1002006:5

Площадь образуемого земельного участка кв.м.

46623 кв.м.

Способы образования образуемых земельных участков

образование путём раздела исходного земельного участка

Сведения об отнесении (не отнесении) образуемых земельных участков к территории общего пользования

образуемый земельный участок не относится к территории общего пользования

Целевое назначение лесов, вид (виды) разрешенного использования лесного участка, количественные и качественные характеристики лесного участка, сведения о нахождении лесного участка в границах особо защитных участков лесов (в случае, если подготовка проекта межевания территории осуществляется в целях определения местоположения границ образуемых и (или) изменяемых лесных участков)

образуемый земельный участок не находится в границах лесных участков

Инв. № подл.	Подп. и дата	Взаи. инв. №	

Изм.	Кол.уч	Лист	№док.	Подп.	Дата

20-01-П/БП-28-ПМТ-ПЗ

Лист

597

<p>Условные номера образуемых земельных участков, кадастровые номера или иные ранее присвоенные государственные учетные номера существующих земельных участков, в отношении которых предполагаются их резервирование и (или) изъятие для государственных или муниципальных нужд, их адреса или описание местоположения, перечень и адреса расположенных на таких земельных участках объектов недвижимого имущества (при наличии сведений о них в Едином государственном реестре недвижимости) резервирование и (или) изъятие для государственных или муниципальных нужд земельных участков не предусматривается Перечень кадастровых номеров существующих земельных участков, на которых линейный объект может быть размещен на условиях сервитута, публичного сервитута, их адреса или описание местоположения, перечень и адреса расположенных на таких земельных участках объектов недвижимого имущества (при наличии сведений о них в Едином государственном реестре недвижимости)</p>	-
<p>Сведения об отнесении образуемого земельного участка к определенной категории земель (в том числе в случае, если земельный участок в связи с размещением линейного объекта подлежит отнесению к определенной категории земель в силу закона без необходимости принятия решения о переводе земельного участка из состава земель этой категории в другую) или сведения о необходимости перевода земельного участка из состава земель одной категории в другую</p>	земли населенных пунктов
<p>Условный номер образуемого земельного участка</p>	23:39:1002006:5:3У590
<p>Номера характерных точек образуемых земельных участков</p>	351-357, 439-473
<p>Кадастровый номер земельных участков, из которых образуются земельные участки</p>	23:39:1002006:5
<p>Площадь образуемого земельного участка кв.м.</p>	2288 кв.м.
<p>Способы образования образуемых земельных участков</p>	образование путём раздела исходного земельного участка
<p>Сведения об отнесении (не отнесении) образуемых земельных участков к территории общего пользования</p>	образуемый земельный участок не относится к территории общего пользования
<p>Целевое назначение лесов, вид (виды) разрешенного использования лесного участка, количественные и качественные характеристики лесного участка, сведения о нахождении лесного участка в границах особо защитных участков лесов (в случае, если подготовка проекта межевания территории осуществляется в целях определения местоположения границ образуемых и (или) изменяемых лесных участков)</p>	образуемый земельный участок не находится в границах лесных участков
<p>Условные номера образуемых земельных участков, кадаст-</p>	-

Инва. № подл.	Подп. и дата	Взаи. инв. №
---------------	--------------	--------------

Изм.	Кол.уч	Лист	№ док.	Подп.	Дата	

20-01-П/БП-28-ПМТ-ПЗ

Лист

598

ровые номера или иные ранее присвоенные государственные учетные номера существующих земельных участков, в отношении которых предполагаются их резервирование и (или) изъятие для государственных или муниципальных нужд, их адреса или описание местоположения, перечень и адреса расположенных на таких земельных участках объектов недвижимого имущества (при наличии сведений о них в Едином государственном реестре недвижимости) резервирование и (или) изъятие для государственных или муниципальных нужд земельных участков не предусматривается Перечень кадастровых номеров существующих земельных участков, на которых линейный объект может быть размещен на условиях сервитута, публичного сервитута, их адреса или описание местоположения, перечень и адреса расположенных на таких земельных участках объектов недвижимого имущества (при наличии сведений о них в Едином государственном реестре недвижимости)

Сведения об отнесении образуемого земельного участка к определенной категории земель (в том числе в случае, если земельный участок в связи с размещением линейного объекта подлежит отнесению к определенной категории земель в силу закона без необходимости принятия решения о переводе земельного участка из состава земель этой категории в другую) или сведения о необходимости перевода земельного участка из состава земель одной категории в другую

земли населенных пунктов

Условный номер образуемого земельного участка

23:39:1002006:5:3У591

Номера характерных точек образуемых земельных участков

450-454, 1051-1099

Кадастровый номер земельных участков, из которых образуются земельные участки

23:39:1002006:5

Площадь образуемого земельного участка кв.м.

2288 кв.м.

Способы образования образуемых земельных участков

образование путём раздела исходного земельного участка

Сведения об отнесении (не отнесении) образуемых земельных участков к территории общего пользования

образуемый земельный участок не относится к территории общего пользования

Целевое назначение лесов, вид (виды) разрешенного использования лесного участка, количественные и качественные характеристики лесного участка, сведения о нахождении лесного участка в границах особо защитных участков лесов (в случае, если подготовка проекта межевания территории осуществляется в целях определения местоположения границ образуемых и (или) изменяемых лесных участков)

образуемый земельный участок не находится в границах лесных участков

Инв. № подл.	Подп. и дата	Взаи. инв. №				

Изм.	Кол.уч	Лист	№док.	Подп.	Дата

20-01-П/БП-28-ПМТ-ПЗ

Лист

599

<p>Условные номера образуемых земельных участков, кадастровые номера или иные ранее присвоенные государственные учетные номера существующих земельных участков, в отношении которых предполагаются их резервирование и (или) изъятие для государственных или муниципальных нужд, их адреса или описание местоположения, перечень и адреса расположенных на таких земельных участках объектов недвижимого имущества (при наличии сведений о них в Едином государственном реестре недвижимости) резервирование и (или) изъятие для государственных или муниципальных нужд земельных участков не предусматривается Перечень кадастровых номеров существующих земельных участков, на которых линейный объект может быть размещен на условиях сервитута, публичного сервитута, их адреса или описание местоположения, перечень и адреса расположенных на таких земельных участках объектов недвижимого имущества (при наличии сведений о них в Едином государственном реестре недвижимости)</p>	<p>-</p>
<p>Сведения об отнесении образуемого земельного участка к определенной категории земель (в том числе в случае, если земельный участок в связи с размещением линейного объекта подлежит отнесению к определенной категории земель в силу закона без необходимости принятия решения о переводе земельного участка из состава земель этой категории в другую) или сведения о необходимости перевода земельного участка из состава земель одной категории в другую</p>	<p>земли населенных пунктов</p>

2.Перечень координат характерных точек образуемого земельного участка

Таблица 2

<p>Условный номер образуемого земельного участка 23:39: 1002006:4:3У1 площадь 756 кв.м.</p>		
Обозначение характерных точек границ	Координаты, м	
	X	Y
1	445429.65	2208891.83
2	445451.00	2208923.81
36	445433.80	2208934.53
37	445413.47	2208901.92
<p>Условный номер образуемого земельного участка 23:39:1002006:4:3У2 площадь 781кв.м.</p>		
Обозначение характерных точек границ	Координаты, м	
	X	Y
2	445451.00	2208923.81

Инва. № подл. Подп. и дата Взаи. инв. №

3	445462.20	2208940.57
33	445429.02	2208961.25
34	445428.50	2208960.41
36	445418.36	2208944.15
36	445433.80	2208934.53

Условный номер образуемого земельного участка 23:39: 1002006:4:3У3
площадь 782 кв.м.

Обозначение характерных точек границ	Координаты, м	
	X	Y
3	445462.20	2208940.57
4	445473.22	2208957.08
31	445439.52	2208978.09
32	445438.63	2208976.67
33	445429.02	2208961.25

Условный номер образуемого земельного участка 23:39:1002006:4:3У4
площадь 782 кв.м.

Обозначение характерных точек границ	Координаты, м	
	X	Y
4	445473.22	2208957.08
5	445484.08	2208973.34
29	445449.86	2208994.68
30	445448.77	2208992.93
31	445439.52	2208978.09

Условный номер образуемого земельного участка 23:39: 1002006:4:3У5
площадь 785 кв.м.

Обозначение характерных точек границ	Координаты, м	
	X	Y
5	445484.08	2208973.34
6	445494.82	2208989.43
27	445460.08	2209011.08
28	445458.91	2209009.19
29	445449.86	2208994.68

Условный номер образуемого земельного участка 23:39:1002006:4:3У6
площадь 781 кв.м.

Обозначение харак-	Координаты, м	
--------------------	---------------	--

Инв. № подл.	Подп. и дата	Взаи. инв. №	

Изм.	Кол.уч	Лист	№док.	Подп.	Дата
------	--------	------	-------	-------	------

20-01-П/БП-28-ПМТ-ПЗ

Лист

601

терных точек границ	X	Y
6	445494.82	2208989.43
7	445505.35	2209005.19
25	445470.10	2209027.16
26	445469.04	2209025.46
27	445460.08	2209011.08

Условный номер образуемого земельного участка 23:39:1002006:4:3У7
площадь 784кв.м.

Обозначение характеристик точек границ	Координаты, м	
	X	Y
7	445505.35	2209005.19
8	445515.76	2209020.78
23	445480.01	2209043.06
24	445479.18	2209041.72
25	445470.10	2209027.16

Условный номер образуемого земельного участка 23:39:1002006:4:3У8
площадь 785кв.м.

Обозначение характеристик точек границ	Координаты, м	
	X	Y
8	445515.76	2209020.78
9	445526.04	2209036.17
21	445489.80	2209058.76
22	445489.31	2209057.98
23	445480.01	2209043.06

Условный номер образуемого земельного участка 23:39: 1002006:4:3У9
площадь 785кв.м.

Обозначение характеристик точек границ	Координаты, м	
	X	Y
9	445526.04	2209036.17
10	445536.19	2209051.36
20	445518.69	2209062.26
19	445500.73	2209073.46
18	445499.45	2209074.25
21	445489.80	2209058.76

Условный номер образуемого земельного участка 23:39:1002006:4:3У10

Инв. № подл.	Подп. и дата	Взаи. инв. №	

Изм.	Кол.уч	Лист	№док.	Подп.	Дата

20-01-П/БП-28-ПМТ-ПЗ

Лист

602

площадь 758кв.м.

Обозначение характерных точек границ	Координаты, м	
	X	Y
10	445536.19	2209051.36
11	445556.06	2209081.12
12	445537.61	2209092.62
20	445518.69	2209062.26

Условный номер образуемого земельного участка 23:39: 1002006:4:3У11
площадь 757кв.м.

Обозначение характерных точек границ	Координаты, м	
	X	Y
20	445518.69	2209062.26
12	445537.61	2209092.62
13	445519.65	2209103.82
19	445500.73	2209073.46

Условный номер образуемого земельного участка 23:39: 1002006:4:3У12
площадь 757кв.м.

Обозначение характерных точек границ	Координаты, м	
	X	Y
19	445500.73	2209073.46
13	445519.65	2209103.82
14	445501.69	2209115.01
17	445482.77	2209084.65
18	445499.45	2209074.25

Условный номер образуемого земельного участка 23:39:1002006:4:3У13
площадь 757кв.м.

Обозначение характерных точек границ	Координаты, м	
	X	Y
17	445482.77	2209084.65
14	445501.69	2209115.01
15	445483.73	2209126.21
16	445464.81	2209095.85

Условный номер образуемого земельного участка 23:39:1002006:4:3У14
площадь 783кв.м.

Обозначение характерных точек границ	Координаты, м	
	X	Y

Инд. № подл. Подп. и дата Взаи. инв. №

Изм.	Кол.уч	Лист	№док.	Подп.	Дата
------	--------	------	-------	-------	------

20-01-П/БП-28-ПМТ-ПЗ

22	445489.31	2209057.98
21	445489.80	2209058.76
18	445499.45	2209074.25
17	445482.77	2209084.65
16	445464.81	2209095.85
50	445454.66	2209079.57

Условный номер образуемого земельного участка 23:39:1002006:4:3У15
площадь 782кв.м.

Обозначение характерных точек границ	Координаты, м	
	X	Y
24	445479.18	2209041.72
23	445480.01	2209043.06
22	445489.31	2209057.98
50	445454.66	2209079.58
49	445444.53	2209063.32

Условный номер образуемого земельного участка 23:39:1002006:4:3У16
площадь 782кв.м.

Обозначение характерных точек границ	Координаты, м	
	X	Y
26	445469.04	2209025.46
25	445470.10	2209027.16
24	445479.18	2209041.72
49	445444.53	2209063.32
48	445434.39	2209047.06

Условный номер образуемого земельного участка 23:39:1002006:4:3У17
площадь 783кв.м.

Обозначение характерных точек границ	Координаты, м	
	X	Y
28	445458.91	2209009.19
27	445460.08	2209011.08
26	445469.04	2209025.46
48	445434.39	2209047.06
47	445424.25	2209030.79

Условный номер образуемого земельного участка 23:39:1002006:4:3У18

Инв. № подл.	Подп. и дата	Взаи. инв. №	

Изм.	Кол.уч	Лист	№док.	Подп.	Дата
------	--------	------	-------	-------	------

20-01-П/БП-28-ПМТ-ПЗ

Лист

604

площадь 782кв.м.

Обозначение характерных точек границ	Координаты, м	
	X	Y
30	445448.77	2208992.93
29	445449.86	2208994.68
28	445458.91	2209009.19
47	445424.25	2209030.79
46	445414.12	2209014.53

Условный номер образуемого земельного участка 23:39:1002006:4:ЗУ19

площадь 782кв.м.

Обозначение характерных точек границ	Координаты, м	
	X	Y
32	445438.63	2208976.67
31	445439.52	2208978.09
30	445448.77	2208992.93
46	445414.12	2209014.53
45	445403.99	2208998.27

Условный номер образуемого земельного участка 23:39:1002006:4:ЗУ20

площадь 782кв.м.

Обозначение характерных точек границ	Координаты, м	
	X	Y
34	445428.50	2208960.41
33	445429.02	2208961.25
32	445438.63	2208976.67
45	445403.99	2208998.27
44	445393.85	2208982.01

Условный номер образуемого земельного участка 23:39:1002006:4:ЗУ21

площадь 483кв.м.

Обозначение характерных точек границ	Координаты, м	
	X	Y
35	445418.36	2208944.15
34	445428.50	2208960.41
44	445393.85	2208982.01
43	445383.72	2208965.75
40	445400.41	2208955.34

Инва. № подл.	Подп. и дата	Взаи. инв. №

Изм.	Кол.уч	Лист	№док.	Подп.	Дата
------	--------	------	-------	-------	------

20-01-П/БП-28-ПМТ-ПЗ

Лист

605

39	445417.10	2208944.94
Условный номер образуемого земельного участка 23:39:1002006:4:3У22 площадь 756кв.м.		
Обозначение характерных точек границ	Координаты, м	
	X	Y
41	445380.08	2208922.73
40	445400.41	2208955.34
43	445383.72	2208965.75
42	445363.39	2208933.13
Условный номер образуемого земельного участка 23:39:1002006:4:3У23 площадь 756кв.м.		
Обозначение характерных точек границ	Координаты, м	
	X	Y
38	445396.78	2208912.32
39	445417.10	2208944.94
40	445400.41	2208955.34
41	445380.08	2208922.73
Условный номер образуемого земельного участка 23:39:1002006:4:3У24 площадь 756кв.м.		
Обозначение характерных точек границ	Координаты	
	X	Y
37	445413.47	2208901.92
36	445433.80	2208934.53
35	445418.36	2208944.15
39	445417.10	2208944.94
38	445396.78	2208912.32
Условный номер образуемого земельного участка 23:39:1002006:4:3У25 площадь 760кв.м.		
Обозначение характерных точек границ	Координаты, м	
	X	Y
51	445325.6238	2208956.6703
52	445343.0213	2208945.8269
53	445362.6213	2208977.2736
54	445345.2238	2208988.1170
Условный номер образуемого земельного участка 23:39:1002006:4:3У26 площадь 760кв.м.		
Обозначение харак-	Координаты, м	
	X	Y

Инв. № подл.	Подп. и дата	Взаи. инв. №	

Изм.	Кол.уч	Лист	№док.	Подп.	Дата

20-01-П/БП-28-ПМТ-ПЗ

Лист

606

терных точек границ	X	Y
56	445308.23	2208967.51
51	445325.62	2208956.67
54	445345.22	2208988.12
55	445327.83	2208998.96

Условный номер образуемого земельного участка 23:39:1002006:4:ЗУ27
площадь 760кв.м.

Обозначение характеристик точек границ	Координаты, м	
	X	Y
57	445290.83	2208978.36
56	445308.23	2208967.51
55	445327.83	2208998.96
58	445310.43	2209009.80

Условный номер образуемого земельного участка 23:39:1002006:4:ЗУ28
площадь 760кв.м.

Обозначение характеристик точек границ	Координаты, м	
	X	Y
60	445273.43	2208989.20
57	445290.83	2208978.36
58	445310.43	2209009.80
59	445293.03	2209020.65

Условный номер образуемого земельного участка 23:39:1002006:4:ЗУ29
площадь 786кв.м.

Обозначение характеристик точек границ	Координаты, м	
	X	Y
53	445362.62	2208977.27
51	445372.76	2208993.54
61	445337.97	2209015.23
55	445327.83	2208998.96
54	445345.22	2208988.12

Условный номер образуемого земельного участка 23:39:1002006:4:ЗУ30
площадь 786кв.м.

Обозначение характеристик точек границ	Координаты, м	
	X	Y
55	445327.83	2208998.96

Инв. № подл. Подп. и дата. Взаим. инв. №

Изм.	Кол.уч	Лист	№док.	Подп.	Дата

20-01-П/БП-28-ПМТ-ПЗ

Лист

607

61	445337.97	2209015.23
62	445303.17	2209036.92
59	445293.03	2209020.65
58	445310.43	2209009.80

Условный номер образуемого земельного участка 23:39:1002006:4:ЗУ31
площадь 786кв.м.

Обозначение характерных точек границ	Координаты, м	
	X	Y
51	445372.76	2208993.54
63	445382.90	2209009.81
64	445348.11	2209031.50
61	445337.97	2209015.23

Условный номер образуемого земельного участка 23:39:1002006:4:ЗУ32
площадь 786кв.м.

Обозначение характерных точек границ	Координаты, м	
	X	Y
61	445337.97	2209015.23
64	445348.11	2209031.50
65	445313.31	2209053.18
62	445303.17	2209036.92

Условный номер образуемого земельного участка 23:39:1002006:4:ЗУ33
площадь 786кв.м.

Обозначение характерных точек границ	Координаты, м	
	X	Y
63	445382.90	2209009.81
66	445393.04	2209026.08
67	445358.25	2209047.77
64	445348.11	2209031.50

Условный номер образуемого земельного участка 23:39:1002006:4:ЗУ34
площадь 786кв.м.

Обозначение характерных точек границ	Координаты, м	
	X	Y
64	445348.11	2209031.50
67	445358.25	2209047.77
68	445323.45	2209069.45

Инва. № подл. Подп. и дата. Взаи. инв. №

Изм.	Кол.уч	Лист	№док.	Подп.	Дата
------	--------	------	-------	-------	------

20-01-П/БП-28-ПМТ-ПЗ

Лист

608

65	445313.31	2209053.18
Условный номер образуемого земельного участка 23:39:1002006:4:ЗУ35 площадь 786кв.м.		
Обозначение характерных точек границ	Координаты, м	
	X	Y
66	445393.04	2209026.08
69	445403.18	2209042.35
70	445368.39	2209064.04
67	445358.25	2209047.77
Условный номер образуемого земельного участка 23:39:1002006:4:ЗУ36 площадь 786кв.м.		
Обозначение характерных точек границ	Координаты, м	
	X	Y
67	445358.25	2209047.77
70	445368.39	2209064.04
71	445333.59	2209085.72
68	445323.45	2209069.45
Условный номер образуемого земельного участка 23:39:1002006:4:ЗУ37 площадь 786кв.м.		
Обозначение характерных точек границ	Координаты, м	
	X	Y
69	445403.18	2209042.35
72	445413.32	2209058.62
73	445378.53	2209080.30
70	445368.39	2209064.04
Условный номер образуемого земельного участка 23:39:1002006:4:ЗУ38 площадь 786кв.м.		
Обозначение характерных точек границ	Координаты, м	
	X	Y
70	445368.39	2209064.04
73	445378.53	2209080.30
74	445343.73	2209101.99
71	445333.59	2209085.72
Условный номер образуемого земельного участка 23:39:1002006:4:ЗУ39 площадь 786кв.м.		
Обозначение харак-	Координаты, м	
	X	Y

Инв. № подл.	Подп. и дата	Взаи. инв. №	

Изм.	Кол.уч	Лист	№док.	Подп.	Дата
------	--------	------	-------	-------	------

20-01-П/БП-28-ПМТ-ПЗ

Лист

609

терных точек границ	X	Y
72	445413.32	2209058.62
75	445423.46	2209074.89
76	445388.67	2209096.57
73	445378.53	2209080.30

Условный номер образуемого земельного участка 23:39:1002006:4:ЗУ40
площадь 786кв.м.

Обозначение характерных точек границ	Координаты, м	
	X	Y
73	445378.53	2209080.30
76	445388.67	2209096.57
77	445353.87	2209118.26
74	445343.73	2209101.99

Условный номер образуемого земельного участка 23:39:1002006:4:ЗУ41
площадь 786кв.м.

Обозначение характерных точек границ	Координаты, м	
	X	Y
75	445423.46	2209074.89
78	445433.60	2209091.15
79	445398.81	2209112.84
76	445388.67	2209096.57

Условный номер образуемого земельного участка 23:39:1002006:4:ЗУ42
площадь 786кв.м.

Обозначение характерных точек границ	Координаты, м	
	X	Y
76	445388.67	2209096.57
79	445398.81	2209112.84
80	445364.01	2209134.53
77	445353.87	2209118.26

Условный номер образуемого земельного участка 23:39:1002006:4:ЗУ43
площадь 788кв.м.

Обозначение характерных точек границ	Координаты, м	
	X	Y
78	445433.60	2209091.15
81	445443.76	2209107.46

Инва. № подл. Подп. и дата Взаи. инв. №

Изм.	Кол.уч	Лист	№док.	Подп.	Дата
------	--------	------	-------	-------	------

20-01-П/БП-28-ПМТ-ПЗ

82	445426.36	2209118.30
83	445408.97	2209129.14
79	445398.81	2209112.84

Условный номер образуемого земельного участка 23:39:1002006:4:ЗУ44
площадь 788кв.м.

Обозначение характерных точек границ	Координаты, м	
	X	Y
79	445398.81	2209112.84
83	445408.97	2209129.14
84	445391.57	2209139.99
85	445374.17	2209150.83
80	445364.01	2209134.53

Условный номер образуемого земельного участка 23:39:1002006:4:ЗУ45
площадь 760кв.м.

Обозначение характерных точек границ	Координаты, м	
	X	Y
81	445443.76	2209107.46
86	445463.36	2209138.90
87	445445.96	2209149.74
82	445426.36	2209118.30

Условный номер образуемого земельного участка 23:39:1002006:4:ЗУ46
площадь 760кв.м.

Обозначение характерных точек границ	Координаты, м	
	X	Y
82	445426.36	2209118.30
87	445445.96	2209149.74
88	445428.56	2209160.59
83	445408.97	2209129.14

Условный номер образуемого земельного участка 23:39:1002006:4:ЗУ47
площадь 760кв.м.

Обозначение характерных точек границ	Координаты, м	
	X	Y
83	445408.97	2209129.14
88	445428.56	2209160.59
89	445411.17	2209171.43

Инв. № подл.	Подп. и дата	Взаи. инв. №	

Изм.	Кол.уч	Лист	№док.	Подп.	Дата

20-01-П/БП-28-ПМТ-ПЗ

Лист

611

84	445391.57	2209139.99
Условный номер образуемого земельного участка 23:39:1002006:4:ЗУ48 площадь 760кв.м.		
Обозначение характерных точек границ	Координаты	
	X	Y
84	445391.57	2209139.99
89	445411.17	2209171.43
90	445393.77	2209182.27
85	445374.17	2209150.83
Условный номер образуемого земельного участка 23:39:1002006:4:ЗУ49 площадь 753кв.м.		
Обозначение характерных точек границ	Координаты	
	X	Y
91	445253.06	2209001.90
92	445274.28	2209035.93
131	445258.34	2209045.86
132	445237.13	2209011.83
Условный номер образуемого земельного участка 23:39:1002006:4:ЗУ50 площадь 753кв.м.		
Обозначение характерных точек границ	Координаты	
	X	Y
132	445237.13	2209011.83
131	445258.34	2209045.86
130	445242.40	2209055.80
133	445221.19	2209021.76
Условный номер образуемого земельного участка 23:39:1002006:4:ЗУ51 площадь 753кв.м.		
Обозначение характерных точек границ	Координаты	
	X	Y
133	445221.19	2209021.76
130	445242.40	2209055.80
129	445227.28	2209065.22
128	445204.46	2209032.19
Условный номер образуемого земельного участка 23:39:1002006:4:ЗУ52 площадь 935кв.м.		
Обозначение характерных точек границ	Координаты	
	X	Y

Инв. № подл.	Подп. и дата	Взаи. инв. №	

Изм.	Кол.уч	Лист	№док.	Подп.	Дата

20-01-П/БП-28-ПМТ-ПЗ

Лист

612

терных точек границ	X	Y
92	445274.28	2209035.93
93	445283.27	2209050.36
124	445236.96	2209079.22
125	445227.77	2209065.92
129	445227.28	2209065.22
130	445242.40	2209055.80
131	445258.34	2209045.86

Условный номер образуемого земельного участка 23:39:1002006:4:3У53
площадь 921кв.м.

Обозначение характерных точек границ	Координаты	
	X	Y
93	445283.27	2209050.36
94	445292.26	2209064.78
123	445246.64	2209093.22
124	445236.96	2209079.22

Условный номер образуемого земельного участка 23:39:1002006:4:3У54
площадь 907кв.м.

Обозначение характерных точек границ	Координаты	
	X	Y
94	445292.26	2209064.78
95	445301.25	2209079.21
120	445256.31	2209107.22
121	445248.79	2209096.34
123	445246.64	2209093.22

Условный номер образуемого земельного участка 23:39:1002006:4:3У55
площадь 893кв.м.

Обозначение характерных точек границ	Координаты	
	X	Y
95	445301.25	2209079.21
96	445310.25	2209093.64
119	445265.99	2209121.22
120	445256.31	2209107.22

Условный номер образуемого земельного участка 23:39:1002006:4:3У56
площадь 880кв.м.

Инва. № подл. Подп. и дата. Взаи. инв. №

Изм.	Кол.уч	Лист	№док.	Подп.	Дата
------	--------	------	-------	-------	------

20-01-П/БП-28-ПМТ-ПЗ

Обозначение характерных точек границ	Координаты	
	X	Y
96	445310.25	2209093.64
97	445319.24	2209108.07
117	445275.66	2209135.23
118	445268.10	2209124.28
119	445265.99	2209121.22

Условный номер образуемого земельного участка 23:39:1002006:4:ЗУ57
площадь 866кв.м.

Обозначение характерных точек границ	Координаты	
	X	Y
97	445319.24	2209108.07
98	445328.23	2209122.49
116	445285.34	2209149.23
117	445275.66	2209135.23

Условный номер образуемого земельного участка 23:39:1002006:4:ЗУ58
площадь 852кв.м.

Обозначение характерных точек границ	Координаты	
	X	Y
98	445328.23	2209122.49
99	445337.22	2209136.92
112	445295.01	2209163.23
113	445286.04	2209150.25
116	445285.34	2209149.23

Условный номер образуемого земельного участка 23:39:1002006:4:ЗУ59
площадь 846кв.м.

Обозначение характерных точек границ	Координаты	
	X	Y
99	445337.22	2209136.92
100	445346.29	2209151.47
110	445304.77	2209177.34
111	445302.89	2209174.62
112	445295.01	2209163.23

Условный номер образуемого земельного участка 23:39:1002006:4:ЗУ60
площадь 846кв.м.

Инв. № подл.	Подп. и дата	Взаи. инв. №	

Изм.	Кол.уч	Лист	№док.	Подп.	Дата

20-01-П/БП-28-ПМТ-ПЗ

Лист

614

Обозначение характерных точек границ	Координаты	
	X	Y
100	445346.29	2209151.47
101	445355.51	2209166.26
104	445335.44	2209178.77
104/1	445314.69	2209191.70
110	445304.77	2209177.34

Условный номер образуемого земельного участка 23:39:1002006:4:ЗУ61
площадь 800кв.м.

Обозначение характерных точек границ	Координаты	
	X	Y
101	445355.51	2209166.26
102	445373.40	2209194.97
103	445353.33	2209207.48
104	445335.44	2209178.77

Условный номер образуемого земельного участка 23:39:1002006:4:ЗУ62
площадь 800кв.м.

Обозначение характерных точек границ	Координаты	
	X	Y
104	445335.44	2209178.77
103	445353.33	2209207.48
106	445333.94	2209219.56
105	445318.81	2209197.66
104/1	445314.69	2209191.70

Условный номер образуемого земельного участка 23:39:1002006:5:ЗУ63
площадь 696кв.м.

Обозначение характерных точек границ	Координаты	
	X	Y
105	445318.81	2209197.66
106	445333.94	2209219.56
107	445311.20	2209233.74
108	445297.14	2209211.17

Условный номер образуемого земельного участка 23:39:1002006:5:ЗУ64
площадь 696кв.м.

Обозначение характерных точек границ	Координаты	
	X	Y

Инв. № подл.	Подп. и дата	Взаи. инв. №	

Изм.	Кол.уч	Лист	№док.	Подп.	Дата

20-01-П/БП-28-ПМТ-ПЗ

Лист

615

111	445302.89	2209174.62
110	445304.77	2209177.34
104/1	445314.69	2209191.70
105	445318.81	2209197.66
108	445297.14	2209211.17
109	445282.34	2209187.43

Условный номер образуемого земельного участка 23:39:1002006:5:3У65
площадь 696кв.м.

Обозначение характерных точек границ	Координаты	
	X	Y
113	445286.04	2209150.25
112	445295.01	2209163.23
111	445302.89	2209174.62
109	445282.34	2209187.43
114	445266.69	2209162.31

Условный номер образуемого земельного участка 23:39:1002006:5:3У66
площадь 696кв.м.

Обозначение характерных точек границ	Координаты	
	X	Y
118	445268.10	2209124.28
117	445275.66	2209135.23
116	445285.34	2209149.23
113	445286.04	2209150.25
114	445266.69	2209162.31
115	445250.01	2209135.55

Условный номер образуемого земельного участка 23:39:1002006:5:3У67
Площадь 696кв.м.

Обозначение характерных точек границ	Координаты	
	X	Y
121	445248.79	2209096.34
120	445256.31	2209107.22
119	445265.99	2209121.22
118	445268.10	2209124.28
115	445250.01	2209135.55

Инв. № подл.	Подп. и дата	Взаи. инв. №	

Изм.	Кол.уч	Лист	№док.	Подп.	Дата

20-01-П/БП-28-ПМТ-ПЗ

Лист

616

122	445232.07	2209106.77
Условный номер образуемого земельного участка 23:39:1002006:5:3У68 площадь 696кв.м.		
Обозначение характерных точек границ	Координаты	
	X	Y
125	445227.77	2209065.92
124	445236.96	2209079.22
123	445246.64	2209093.22
121	445248.79	2209096.34
122	445232.07	2209106.77
126	445212.53	2209075.42

Условный номер образуемого земельного участка 23:39:1002006:5:3У69 площадь 696кв.м.		
Обозначение характерных точек границ	Координаты	
	X	Y
128	445204.46	2209032.19
129	445227.28	2209065.22
129	445227.77	2209065.92
126	445212.53	2209075.42
127	445190.87	2209040.66

Условный номер образуемого земельного участка 23:39:1002006:5:3У70 площадь 760кв.м.		
Обозначение характерных точек границ	Координаты, м	
	X	Y
134	445153.10	2209064.20
135	445170.50	2209053.36
136	445190.10	2209084.80
137	445172.70	2209095.65

Условный номер образуемого земельного участка 23:39:1002006:5:3У71 площадь 760кв.м.		
Обозначение характерных точек границ	Координаты, м	
	X	Y
138	445135.70	2209075.04
134	445153.10	2209064.20
137	445172.70	2209095.65

Инва. № подл.	Взаи. инв. №
Подп. и дата	

Изм.	Кол.уч	Лист	№док.	Подп.	Дата
------	--------	------	-------	-------	------

20-01-П/БП-28-ПМТ-ПЗ

Лист

617

139	445155.30	2209106.49
Условный номер образуемого земельного участка 23:39:1002006:5:3У72 площадь 760кв.м.		
Обозначение характерных точек границ	Координаты, м	
	X	Y
140	445118.30	2209085.89
138	445135.70	2209075.04
139	445155.30	2209106.49
141	445137.90	2209117.33
Условный номер образуемого земельного участка 23:39:1002006:5:3У73 площадь 760кв.м.		
Обозначение характерных точек границ	Координаты, м	
	X	Y
142	445100.91	2209096.73
140	445118.30	2209085.89
141	445137.90	2209117.33
143	445120.51	2209128.18
Условный номер образуемого земельного участка 23:39:1002006:5:3У74 площадь 786кв.м.		
Обозначение характерных точек границ	Координаты, м	
	X	Y
136	445190.10	2209084.80
144	445200.24	2209101.07
145	445165.44	2209122.76
139	445155.30	2209106.49
137	445172.70	2209095.65
Условный номер образуемого земельного участка 23:39:1002006:5:3У75 площадь 786кв.м.		
Обозначение характерных точек границ	Координаты, м	
	X	Y
139	445155.30	2209106.49
145	445165.44	2209122.76
146	445130.65	2209144.45
143	445120.51	2209128.18
141	445137.90	2209117.33

Инв. № подл.	Подп. и дата	Взаи. инв. №	

Изм.	Кол.уч	Лист	№док.	Подп.	Дата

20-01-П/БП-28-ПМТ-ПЗ

Лист

618

Условный номер образуемого земельного участка 23:39:1002006:5:3У76
площадь 786кв.м.

Обозначение характерных точек границ	Координаты, м	
	X	Y
144	445200.24	2209101.07
147	445210.38	2209117.34
148	445175.58	2209139.03
145	445165.44	2209122.76

Условный номер образуемого земельного участка 23:39:1002006:5:3У77
площадь 786кв.м.

Обозначение характерных точек границ	Координаты, м	
	X	Y
145	445165.44	2209122.76
148	445175.58	2209139.03
149	445140.79	2209160.71
146	445130.65	2209144.45

Условный номер образуемого земельного участка 23:39:1002006:5:3У78
площадь 786кв.м.

Обозначение характерных точек границ	Координаты, м	
	X	Y
147	445210.38	2209117.34
150	445220.52	2209133.61
151	445185.72	2209155.30
148	445175.58	2209139.03

Условный номер образуемого земельного участка 23:39:1002006:5:3У79
площадь 786кв.м.

Обозначение характерных точек границ	Координаты, м	
	X	Y
148	445175.58	2209139.03
151	445185.72	2209155.30
152	445150.93	2209176.98
149	445140.79	2209160.71

Условный номер образуемого земельного участка 23:39:1002006:5:3У80
площадь 786кв.м.

Обозначение характерных точек границ	Координаты, м	
	X	Y

Инв. № подл.	Подп. и дата	Взаи. инв. №

Изм.	Кол.уч	Лист	№док.	Подп.	Дата
------	--------	------	-------	-------	------

20-01-П/БП-28-ПМТ-ПЗ

150	445220.52	2209133.61
153	445230.66	2209149.88
154	445195.86	2209171.57
151	445185.72	2209155.30

Условный номер образуемого земельного участка 23:39:1002006:5:ЗУ81
площадь 786кв.м.

Обозначение характерных точек границ	Координаты, м	
	X	Y
151	445185.72	2209155.30
154	445195.86	2209171.57
155	445161.07	2209193.25
152	445150.93	2209176.98

Условный номер образуемого земельного участка 23:39:1002006:5:ЗУ82
площадь 786кв.м.

Обозначение характерных точек границ	Координаты, м	
	X	Y
153	445230.66	2209149.88
156	445240.80	2209166.15
157	445206.00	2209187.83
154	445195.86	2209171.57

Условный номер образуемого земельного участка 23:39:1002006:5:ЗУ83
площадь 786кв.м.

Обозначение характерных точек границ	Координаты, м	
	X	Y
154	445195.86	2209171.57
157	445206.00	2209187.83
158	445171.21	2209209.52
155	445161.07	2209193.25

Условный номер образуемого земельного участка 23:39:1002006:5:ЗУ84
площадь 786кв.м.

Обозначение характерных точек границ	Координаты, м	
	X	Y
156	445240.80	2209166.15
159	445250.94	2209182.42
160	445216.14	2209204.10

Инв. № подл.	Подп. и дата	Взаи. инв. №	

Изм.	Кол.уч	Лист	№док.	Подп.	Дата

20-01-П/БП-28-ПМТ-ПЗ

Лист

620

157	445206.00	2209187.83
Условный номер образуемого земельного участка 23:39:1002006:5:3У85 площадь 786кв.м.		
Обозначение характерных точек границ	Координаты, м	
	X	Y
157	445206.00	2209187.83
160	445216.14	2209204.10
161	445181.35	2209225.79
158	445171.21	2209209.52
Условный номер образуемого земельного участка 23:39:1002006:5:3У86 площадь 786кв.м.		
Обозначение характерных точек границ	Координаты, м	
	X	Y
159	445250.94	2209182.42
162	445261.08	2209198.68
163	445226.28	2209220.37
160	445216.14	2209204.10
Условный номер образуемого земельного участка 23:39:1002006:5:3У87 площадь 786кв.м.		
Обозначение характерных точек границ	Координаты, м	
	X	Y
160	445216.14	2209204.10
163	445226.28	2209220.37
164	445191.49	2209242.06
161	445181.35	2209225.79
Условный номер образуемого земельного участка 23:39:1002006:5:3У88 площадь 788кв.м.		
Обозначение характерных точек границ	Координаты, м	
	X	Y
162	445261.08	2209198.68
165	445271.24	2209214.99
166	445253.84	2209225.83
167	445236.44	2209236.67
163	445226.28	2209220.37
Условный номер образуемого земельного участка 23:39:1002006:5:3У89 площадь 788кв.м.		

Инв. № подл.	Подп. и дата	Взаи. инв. №	

Изм.	Кол.уч	Лист	№док.	Подп.	Дата

20-01-П/БП-28-ПМТ-ПЗ

Лист

621

Обозначение характерных точек границ	Координаты, м	
	X	Y
163	445226.28	2209220.37
167	445236.44	2209236.67
168	445219.05	2209247.52
169	445201.65	2209258.36
164	445191.49	2209242.06

Условный номер образуемого земельного участка 23:39:1002006:5:3У90
площадь 760кв.м.

Обозначение характерных точек границ	Координаты, м	
	X	Y
165	445271.24	2209214.99
170	445290.83	2209246.43
171	445273.44	2209257.27
166	445253.84	2209225.83

Условный номер образуемого земельного участка 23:39:1002006:5:3У91
площадь 760кв.м.

Обозначение характерных точек границ	Координаты, м	
	X	Y
166	445253.84	2209225.83
171	445273.44	2209257.27
172	445256.04	2209268.12
167	445236.44	2209236.67

Условный номер образуемого земельного участка 23:39:1002006:5:3У92
площадь 760кв.м.

Обозначение характерных точек границ	Координаты, м	
	X	Y
167	445236.44	2209236.67
172	445256.04	2209268.12
173	445238.64	2209278.96
168	445219.05	2209247.52

Условный номер образуемого земельного участка 23:39:1002006:5:3У93
площадь 760кв.м.

Обозначение характерных точек границ	Координаты	
	X	Y
168	445219.05	2209247.52

Инв. № подл.	Подп. и дата	Взаи. инв. №	

Изм.	Кол.уч	Лист	№док.	Подп.	Дата
------	--------	------	-------	-------	------

20-01-П/БП-28-ПМТ-ПЗ

Лист

622

173	445238.64	2209278.96
174	445221.25	2209289.80
169	445201.65	2209258.36

Условный номер образуемого земельного участка 23:39:1002006:5:3У94
площадь 852кв.м.

Обозначение характерных точек границ	Координаты, м	
	X	Y
175	445061.02	2209121.59
176	445080.54	2209109.42
177	445100.13	2209140.86
178	445080.61	2209153.03

Условный номер образуемого земельного участка 23:39:1002006:5:3У95
площадь 852кв.м.

Обозначение характерных точек границ	Координаты, м	
	X	Y
179	445041.50	2209133.76
175	445061.02	2209121.59
178	445080.61	2209153.03
180	445061.09	2209165.19

Условный номер образуемого земельного участка 23:39:1002006:5:3У96
площадь 852кв.м.

Обозначение характерных точек границ	Координаты, м	
	X	Y
181	445021.98	2209145.92
179	445041.50	2209133.76
180	445061.09	2209165.19
182	445041.57	2209177.36

Условный номер образуемого земельного участка 23:39:1002006:5:3У97
площадь 852кв.м.

Обозначение характерных точек границ	Координаты, м	
	X	Y
184	445002.46	2209158.09
181	445021.98	2209145.92
182	445041.57	2209177.36
183	445022.06	2209189.52

Условный номер образуемого земельного участка 23:39:1002006:5:3У98

Инва. № подл. Подп. и дата. Взаи. инв. №

Изм.	Кол.уч	Лист	№док.	Подп.	Дата
------	--------	------	-------	-------	------

20-01-П/БП-28-ПМТ-ПЗ

Лист

623

площадь 882кв.м.

Обозначение характерных точек границ	Координаты, м	
	X	Y
177	445100.13	2209140.86
185	445110.27	2209157.13
186	445071.23	2209181.46
180	445061.09	2209165.19
178	445080.61	2209153.03

Условный номер образуемого земельного участка 23:39:1002006:5:3У99
площадь 882кв.м.

Обозначение характерных точек границ	Координаты, м	
	X	Y
180	445061.09	2209165.19
186	445071.23	2209181.46
187	445032.20	2209205.79
183	445022.06	2209189.52
182	445041.57	2209177.36

Условный номер образуемого земельного участка 23:39:1002006:5:3У100
площадь 882кв.м.

Обозначение характерных точек границ	Координаты, м	
	X	Y
185	445110.27	2209157.13
188	445120.41	2209173.40
189	445081.37	2209197.73
186	445071.23	2209181.46

Условный номер образуемого земельного участка 23:39:1002006:5:3У101
площадь 882кв.м.

Обозначение характерных точек границ	Координаты, м	
	X	Y
186	445071.23	2209181.46
189	445081.37	2209197.73
190	445042.34	2209222.06
187	445032.20	2209205.79

Условный номер образуемого земельного участка 23:39:1002006:5:3У102
площадь 882кв.м.

Обозначение характерных точек границ	Координаты, м	
--------------------------------------	---------------	--

Инв. № подл.	Подп. и дата	Взаи. инв. №	

Изм.	Кол.уч	Лист	№док.	Подп.	Дата
------	--------	------	-------	-------	------

20-01-П/БП-28-ПМТ-ПЗ

Лист

624

терных точек границ	X	Y
188	445120.41	2209173.40
191	445130.55	2209189.67
192	445091.51	2209214.00
189	445081.37	2209197.73

Условный номер образуемого земельного участка 23:39:1002006:5:3У103
площадь 882кв.м.

Обозначение характерных точек границ	Координаты, м	
	X	Y
189	445081.37	2209197.73
192	445091.51	2209214.00
193	445052.48	2209238.33
190	445042.34	2209222.06

Условный номер образуемого земельного участка 23:39:1002006:5:3У104
площадь 882кв.м.

Обозначение характерных точек границ	Координаты, м	
	X	Y
191	445130.55	2209189.67
194	445140.69	2209205.93
195	445101.65	2209230.27
192	445091.51	2209214.00

Условный номер образуемого земельного участка 23:39:1002006:5:3У105
площадь 882кв.м.

Обозначение характерных точек границ	Координаты, м	
	X	Y
192	445091.51	2209214.00
195	445101.65	2209230.27
196	445062.62	2209254.60
193	445052.48	2209238.33

Условный номер образуемого земельного участка 23:39:1002006:5:3У106
площадь 883кв.м.

Обозначение характерных точек границ	Координаты, м	
	X	Y
194	445140.69	2209205.93
197	445150.84	2209222.22

Инва. № подл.	Взаи. инв. №
Подп. и дата	

Изм.	Кол.уч	Лист	№док.	Подп.	Дата
------	--------	------	-------	-------	------

20-01-П/БП-28-ПМТ-ПЗ

Лист

625

198	445111.80	2209246.55
195	445101.65	2209230.27

Условный номер образуемого земельного участка 23:39:1002006:5:3У107
площадь 883кв.м.

Обозначение характерных точек границ	Координаты, м	
	X	Y
195	445101.65	2209230.27
198	445111.80	2209246.55
199	445072.77	2209270.88
196	445062.62	2209254.60

Условный номер образуемого земельного участка 23:39:1002006:5:3У108
площадь 882кв.м.

Обозначение характерных точек границ	Координаты, м	
	X	Y
197	445150.84	2209222.22
200	445160.98	2209238.49
201	445121.94	2209262.82
198	445111.80	2209246.55

Условный номер образуемого земельного участка 23:39:1002006:5:3У109
площадь 882кв.м.

Обозначение характерных точек границ	Координаты, м	
	X	Y
198	445111.80	2209246.55
201	445121.94	2209262.82
202	445082.91	2209287.15
199	445072.77	2209270.88

Условный номер образуемого земельного участка 23:39:1002006:5:3У110
площадь 882кв.м.

Обозначение характерных точек границ	Координаты, м	
	X	Y
200	445160.98	2209238.49
203	445171.12	2209254.76
204	445132.08	2209279.09
201	445121.94	2209262.82

Условный номер образуемого земельного участка 23:39:1002006:5:3У111
площадь 882кв.м.

Инв. № подл.	Подп. и дата	Взаи. инв. №	

Изм.	Кол.уч	Лист	№док.	Подп.	Дата

20-01-П/БП-28-ПМТ-ПЗ

Лист

626

Обозначение характерных точек границ	Координаты, м	
	X	Y
201	445121.94	2209262.82
204	445132.08	2209279.09
205	445093.05	2209303.42
202	445082.91	2209287.15

Условный номер образуемого земельного участка 23:39:1002006:5:ЗУ112
площадь 883кв.м.

Обозначение характерных точек границ	Координаты, м	
	X	Y
203	445171.12	2209254.76
206	445181.27	2209271.04
209	445161.75	2209283.21
210	445142.23	2209295.37
204	445132.08	2209279.09

Условный номер образуемого земельного участка 23:39:1002006:5:ЗУ113
площадь 883кв.м.

Обозначение характерных точек границ	Координаты, м	
	X	Y
204	445132.08	2209279.09
210	445142.23	2209295.37
213	445122.71	2209307.54
214	445103.20	2209319.71
205	445093.05	2209303.42

Условный номер образуемого земельного участка 23:39:1002006:5:ЗУ114
площадь 853кв.м.

Обозначение характерных точек границ	Координаты, м	
	X	Y
206	445181.27	2209271.04
207	445200.88	2209302.50
208	445181.36	2209314.66
209	445161.75	2209283.21

Условный номер образуемого земельного участка 23:39:1002006:5:ЗУ115
площадь 853кв.м.

Обозначение характерных точек границ	Координаты, м	
	X	Y

Инв. № подл.	Подп. и дата	Взаи. инв. №	

Изм.	Кол.уч	Лист	№док.	Подп.	Дата

20-01-П/БП-28-ПМТ-ПЗ

Лист

627

209	445161.75	2209283.21
208	445181.36	2209314.66
211	445161.84	2209326.83
210	445142.23	2209295.37

Условный номер образуемого земельного участка 23:39:1002006:5:3У116
площадь 853кв.м.

Обозначение характерных точек границ	Координаты, м	
	X	Y
210	445142.23	2209295.37
211	445161.84	2209326.83
212	445142.32	2209339.00
213	445122.71	2209307.54

Условный номер образуемого земельного участка 23:39:1002006:5:3У117
площадь 853кв.м.

Обозначение характерных точек границ	Координаты	
	X	Y
213	445122.71	2209307.54
212	445142.32	2209339.00
215	445122.80	2209351.16
214	445103.20	2209319.71

Условный номер образуемого земельного участка 23:39:1002006:5:3У118
площадь 636кв.м.

Обозначение характерных точек границ	Координаты	
	X	Y
216	444961.96	2209183.33
217	444982.10	2209170.78
218	444996.28	2209193.54
219	444976.13	2209206.10

Условный номер образуемого земельного участка 23:39:1002006:5:3У119
площадь 636кв.м.

Обозначение характерных точек границ	Координаты	
	X	Y
222	444941.82	2209195.89
216	444961.96	2209183.33
219	444976.13	2209206.10
220	444964.78	2209213.17
221	444956.00	2209218.64

Инв. № подл.	Подп. и дата	Взаи. инв. №

Изм.	Кол.уч	Лист	№док.	Подп.	Дата
------	--------	------	-------	-------	------

20-01-П/БП-28-ПМТ-ПЗ

Лист

628

Условный номер образуемого земельного участка 23:39:1002006:5:3У120
площадь 636кв.м.

Обозначение характерных точек границ	Координаты	
	X	Y
225	444921.68	2209208.44
222	444941.82	2209195.89
221	444956.00	2209218.64
223	444946.60	2209224.50
224	444935.86	2209231.19

Условный номер образуемого земельного участка 23:39:1002006:5:3У121
площадь 637кв.м.

Обозначение характерных точек границ	Координаты	
	X	Y
226	444901.53	2209221.00
225	444921.68	2209208.44
224	444935.86	2209231.19
227	444928.42	2209235.84
228	444915.71	2209243.75

Условный номер образуемого земельного участка 23:39:1002006:5:3У122
площадь 636кв.м.

Обозначение характерных точек границ	Координаты	
	X	Y
230	444880.91	2209233.85
226	444901.53	2209221.00
228	444915.71	2209243.75
229	444896.06	2209256.01

Условный номер образуемого земельного участка 23:39:1002006:5:3У123
площадь 696кв.м.

Обозначение характерных точек границ	Координаты	
	X	Y
218	444996.28	2209193.54
231	445006.19	2209209.44
232	444974.70	2209229.07
220	444964.78	2209213.17
219	444976.13	2209206.10

Условный номер образуемого земельного участка 23:39:1002006:5:3У124

Инва. № подл. | Подп. и дата | Взаи. инв. №

Изм.	Кол.уч	Лист	№док.	Подп.	Дата
------	--------	------	-------	-------	------

20-01-П/БП-28-ПМТ-ПЗ

площадь 696кв.м.

Обозначение характерных точек границ	Координаты	
	X	Y
231	445006.19	2209209.44
233	445016.10	2209225.35
234	444984.61	2209244.98
235	444981.96	2209240.73
232	444974.70	2209229.07

Условный номер образуемого земельного участка 23:39:1002006:5:3У125
площадь 696кв.м.

Обозначение характерных точек границ	Координаты	
	X	Y
220	444964.78	2209213.17
232	444974.70	2209229.07
235	444981.96	2209240.73
236	444963.78	2209252.07
223	444946.60	2209224.50
221	444956.00	2209218.64

Условный номер образуемого земельного участка 23:39:1002006:5:3У126
площадь 696кв.м.

Обозначение характерных точек границ	Координаты	
	X	Y
223	444946.60	2209224.50
236	444963.78	2209252.07
240	444945.60	2209263.40
238	444938.22	2209251.57
227	444928.42	2209235.84
224	444935.86	2209231.19

Условный номер образуемого земельного участка 23:39:1002006:5:3У127
площадь 700кв.м.

Обозначение характерных точек границ	Координаты	
	X	Y
227	444928.42	2209235.84
238	444938.22	2209251.57
239	444906.54	2209271.32

Инва. № подл.	Взаи. инв. №
Подп. и дата	

Изм.	Кол.уч	Лист	№док.	Подп.	Дата
------	--------	------	-------	-------	------

20-01-П/БП-28-ПМТ-ПЗ

Лист

630

229	444896.06	2209256.01
228	444915.71	2209243.75

Условный номер образуемого земельного участка 23:39:1002006:5:3У128
площадь 700кв.м.

Обозначение характерных точек границ	Координаты	
	X	Y
238	444938.22	2209251.57
237	444945.60	2209263.40
240	444948.24	2209267.64
241	444917.24	2209286.97
239	444906.54	2209271.32

Условный номер образуемого земельного участка 23:39:1002006:5:3У129
площадь 696кв.м.

Обозначение характерных точек границ	Координаты	
	X	Y
242	445020.34	2209232.14
243	445030.45	2209248.36
244	444999.55	2209267.62
245	444992.08	2209255.64
246	444989.44	2209251.40

Условный номер образуемого земельного участка 23:39:1002006:5:3У130
площадь 696кв.м.

Обозначение характерных точек границ	Координаты	
	X	Y
243	445030.45	2209248.36
247	445040.56	2209264.58
248	445009.66	2209283.84
244	444999.55	2209267.62

Условный номер образуемого земельного участка 23:39:1002006:5:3У131
площадь 697кв.м.

Обозначение характерных точек границ	Координаты	
	X	Y
247	445040.56	2209264.58
249	445050.66	2209280.80
250	445019.70	2209300.09

Инв. № подл.	Подп. и дата	Взаи. инв. №	

Изм.	Кол.уч	Лист	№док.	Подп.	Дата

20-01-П/БП-28-ПМТ-ПЗ

Лист

631

248	445009.66	2209283.84
-----	-----------	------------

Условный номер образуемого земельного участка 23:39:1002006:5:3У132
площадь 698кв.м.

Обозначение характерных точек границ	Координаты	
	X	Y
249	445050.66	2209280.80
251	445060.77	2209297.02
252	445029.87	2209316.28
253	445027.16	2209312.15
250	445019.70	2209300.09

Условный номер образуемого земельного участка 23:39:1002006:5:3У133
площадь 696кв.м.

Обозначение характерных точек границ	Координаты	
	X	Y
245	444992.08	2209255.64
244	444999.55	2209267.62
248	445009.66	2209283.84
254	444991.88	2209294.91
255	444984.22	2209282.62
256	444974.31	2209266.71

Условный номер образуемого земельного участка 23:39:1002006:5:3У134
площадь 696кв.м.

Обозначение характерных точек границ	Координаты	
	X	Y
256	444974.31	2209266.71
255	444984.22	2209282.62
254	444991.88	2209294.91
259	444974.11	2209305.99
260	444973.66	2209305.27
261	444963.68	2209289.24
262	444956.54	2209277.79

Условный номер образуемого земельного участка 23:39:1002006:5:3У135
площадь 694кв.м.

Обозначение характерных точек границ	Координаты	
	X	Y

Инв. № подл.	Подп. и дата	Взаи. инв. №	

Изм.	Кол.уч	Лист	№док.	Подп.	Дата
------	--------	------	-------	-------	------

20-01-П/БП-28-ПМТ-ПЗ

Лист

632

248	445009.66	2209283.84
250	445019.70	2209300.09
253	445027.16	2209312.15
258	445009.46	2209323.11
257	445001.80	2209310.82
254	444991.88	2209294.91

Условный номер образуемого земельного участка 23:39:1002006:5:3У136
площадь 696кв.м.

Обозначение характерных точек границ	Координаты	
	X	Y
254	444991.88	2209294.91
257	445001.80	2209310.82
258	445009.46	2209323.11
263	444991.69	2209334.18
264	444983.88	2209321.65
259	444974.11	2209305.99

Условный номер образуемого земельного участка 23:39:1002006:5:3У137
площадь 693кв.м.

Обозначение характерных точек границ	Координаты	
	X	Y
265	444953.89	2209273.55
262	444956.54	2209277.79
261	444963.67	2209289.24
266	444932.20	2209308.86
267	444921.76	2209293.58

Условный номер образуемого земельного участка 23:39:1002006:5:3У138
площадь 693кв.м.

Обозначение характерных точек границ	Координаты	
	X	Y
261	444963.67	2209289.24
260	444973.66	2209305.27
271	444942.87	2209324.46
266	444932.20	2209308.85

Условный номер образуемого земельного участка 23:39:1002006:5:3У139
площадь 693кв.м.

Инва. № подл. Подп. и дата. Взаи. инв. №

Изм.	Кол.уч	Лист	№док.	Подп.	Дата
------	--------	------	-------	-------	------

20-01-П/БП-28-ПМТ-ПЗ

Лист

633

Обозначение характерных точек границ	Координаты	
	X	Y
260	444973.66	2209305.27
259	444974.11	2209305.99
264	444983.88	2209321.65
268	444953.78	2209340.41
271	444942.87	2209324.46

Условный номер образуемого земельного участка 23:39:1002006:5:3У140
площадь 693кв.м.

Обозначение характерных точек границ	Координаты	
	X	Y
264	444983.88	2209321.65
263	444991.69	2209334.18
269	444994.33	2209338.43
270	444964.94	2209356.75
268	444953.78	2209340.41

Условный номер образуемого земельного участка 23:39:1002006:5:3У141
площадь 696кв.м.

Обозначение характерных точек границ	Координаты	
	X	Y
272	445065.01	2209303.80
273	445075.37	2209320.44
274	445045.24	2209339.22
275	445037.51	2209326.83
276	445034.87	2209322.59

Условный номер образуемого земельного участка 23:39:1002006:5:3У142
площадь 696кв.м.

Обозначение характерных точек границ	Координаты	
	X	Y
273	445075.37	2209320.44
277	445085.74	2209337.08
278	445067.03	2209348.74
279	445055.61	2209355.86
280	445047.43	2209342.73
274	445045.24	2209339.22

Инва. № подл.	Подп. и дата	Взаи. инв. №	

Изм.	Кол.уч	Лист	№док.	Подп.	Дата

20-01-П/БП-28-ПМТ-ПЗ

Лист

634

Условный номер образуемого земельного участка 23:39:1002006:5:3У143
площадь 696кв.м.

Обозначение характерных точек границ	Координаты	
	X	Y
275	445037.51	2209326.83
274	445045.24	2209339.22
280	445047.43	2209342.73
279	445055.61	2209355.86
281	445048.31	2209360.41
282	445038.34	2209366.62
283	445020.25	2209337.59

Условный номер образуемого земельного участка 23:39:1002006:5:3У144
площадь 696кв.м.

Обозначение характерных точек границ	Координаты	
	X	Y
283	445020.25	2209337.59
282	445038.34	2209366.62
284	445029.59	2209372.07
285	445021.08	2209377.38
286	445010.58	2209360.55
287	445002.98	2209348.35

Условный номер образуемого земельного участка 23:39:1002006:5:3У145
площадь 697кв.м.

Обозначение характерных точек границ	Координаты	
	X	Y
288	445000.34	2209344.11
287	445002.98	2209348.35
286	445010.58	2209360.55
289	444980.40	2209379.36
290	444969.46	2209363.36

Условный номер образуемого земельного участка 23:39:1002006:5:3У146
площадь 697кв.м.

Обозначение характерных точек границ	Координаты	
	X	Y
286	445010.58	2209360.55

Инд. № подл. Подп. и дата Взаи. инв. №

Изм.	Кол.уч	Лист	№док.	Подп.	Дата
------	--------	------	-------	-------	------

20-01-П/БП-28-ПМТ-ПЗ

285	445021.08	2209377.38
291	445010.87	2209383.74
292	444991.60	2209395.75
289	444980.40	2209379.36

Условный номер образуемого земельного участка 23:39:1002006:5:3У147
площадь 696кв.м.

Обозначение характерных точек границ	Координаты	
	X	Y
277	445085.74	2209337.08
293	445102.43	2209363.86
294	445083.72	2209375.52
278	445067.03	2209348.74

Условный номер образуемого земельного участка 23:39:1002006:5:3У148
площадь 696кв.м.

Обозначение характерных точек границ	Координаты	
	X	Y
278	445067.03	2209348.74
294	445083.72	2209375.52
295	445065.00	2209387.19
281	445048.31	2209360.41
279	445055.61	2209355.86

Условный номер образуемого земельного участка 23:39:1002006:5:3У149
площадь 696кв.м.

Обозначение характерных точек границ	Координаты	
	X	Y
281	445048.31	2209360.41
295	445065.00	2209387.19
296	445046.28	2209398.85
284	445029.59	2209372.07
282	445038.34	2209366.62

Условный номер образуемого земельного участка 23:39:1002006:5:3У150
площадь 696кв.м.

Обозначение характерных точек границ	Координаты	
	X	Y
284	445029.59	2209372.07

Инва. № подл. Подп. и дата Взаи. инв. №

Изм.	Кол.уч	Лист	№док.	Подп.	Дата
------	--------	------	-------	-------	------

20-01-П/БП-28-ПМТ-ПЗ

Лист

636

296	445046.28	2209398.85
297	445027.56	2209410.52
291	445010.87	2209383.74
285	445021.08	2209377.38

Условный номер образуемого земельного участка 23:39:1002006:5:3У151
площадь 696кв.м.

Обозначение характерных точек границ	Координаты	
	X	Y
291	445010.87	2209383.74
297	445027.56	2209410.52
298	445009.43	2209421.82
292	444991.60	2209395.75

Условный номер образуемого земельного участка 23:39:1002006:5:3У152
площадь 766кв.м.

Обозначение характерных точек границ	Координаты	
	X	Y
299	444860.54	2209246.55
300	444883.12	2209279.58
333	444866.14	2209290.16
334	444845.00	2209256.23

Условный номер образуемого земельного участка 23:39:1002006:5:3У153
площадь 766кв.м.

Обозначение характерных точек границ	Координаты	
	X	Y
334	444845.00	2209256.23
333	444866.14	2209290.16
332	444849.88	2209300.30
335	444828.74	2209266.37

Условный номер образуемого земельного участка 23:39: 1002006:5:3У154
площадь 767кв.м.

Обозначение характерных точек границ	Координаты	
	X	Y
300	444883.12	2209279.58
301	444894.18	2209295.77
331	444860.95	2209316.48

Инв. № подл.	Подп. и дата	Взаи. инв. №

Изм.	Кол.уч	Лист	№док.	Подп.	Дата
------	--------	------	-------	-------	------

20-01-П/БП-28-ПМТ-ПЗ

Лист

637

332	444849.88	2209300.30
333	444866.14	2209290.16

Условный номер образуемого земельного участка 23:39: 1002006:5:3У155
площадь 763кв.м.

Обозначение характерных точек границ	Координаты	
	X	Y
301	444894.18	2209295.77
302	444905.13	2209311.78
328	444871.55	2209332.71
331	444860.95	2209316.48

Условный номер образуемого земельного участка 23:39:1002006:5:3У156
площадь 763кв.м.

Обозначение характерных точек границ	Координаты	
	X	Y
302	444905.13	2209311.78
303	444915.97	2209327.64
327	444882.04	2209348.79
328	444871.55	2209332.71

Условный номер образуемого земельного участка 23:39: 1002006:5:3У157
площадь 763кв.м.

Обозначение характерных точек границ	Координаты	
	X	Y
303	444915.97	2209327.64
304	444926.70	2209343.34
324	444892.44	2209364.70
327	444882.04	2209348.79

Условный номер образуемого земельного участка 23:39:1002006:5:3У158
площадь 763кв.м.

Обозначение характерных точек границ	Координаты	
	X	Y
304	444926.70	2209343.34
305	444937.33	2209358.88
323	444902.72	2209380.45
324	444892.44	2209364.70

Условный номер образуемого земельного участка 23:39:1002006:5:3У159
площадь 763кв.м.

Инв. № подл.	Подп. и дата	Взаи. инв. №	

Изм.	Кол.уч	Лист	№док.	Подп.	Дата

20-01-П/БП-28-ПМТ-ПЗ

Лист

638

Обозначение характерных точек границ	Координаты	
	X	Y
305	444937.33	2209358.88
306	444947.85	2209374.28
320	444912.91	2209396.05
323	444902.72	2209380.45

Условный номер образуемого земельного участка 23:39:1002006:5:3У160
площадь 763кв.м.

Обозначение характерных точек границ	Координаты	
	X	Y
306	444947.85	2209374.28
307	444958.27	2209389.52
319	444923.00	2209411.50
320	444912.91	2209396.05

Условный номер образуемого земельного участка 23:39:1002006:5:3У161
площадь 761кв.м.

Обозначение характерных точек границ	Координаты	
	X	Y
307	444958.27	2209389.52
308	444968.61	2209404.64
311	444951.29	2209415.43
312	444933.33	2209426.62
319	444923.00	2209411.50

Условный номер образуемого земельного участка 23:39:1002006:5:3У162
площадь 766кв.м.

Обозначение характерных точек границ	Координаты	
	X	Y
308	444968.61	2209404.64
309	444989.04	2209434.53
310	444970.43	2209446.13
311	444951.29	2209415.43

Условный номер образуемого земельного участка 23:39:1002006:5:3У163
площадь 766кв.м.

Обозначение характерных точек границ	Координаты	
	X	Y
311	444951.29	2209415.43

Инд. № подл. Подп. и дата Взаи. инв. №

Изм.	Кол.уч	Лист	№док.	Подп.	Дата
------	--------	------	-------	-------	------

20-01-П/БП-28-ПМТ-ПЗ

310	444970.43	2209446.13
313	444952.47	2209457.33
312	444933.33	2209426.62

Условный номер образуемого земельного участка 23:39:1002006:5:3У164
площадь 766кв.м.

Обозначение характерных точек границ	Координаты	
	X	Y
312	444933.33	2209426.62
313	444952.47	2209457.33
314	444934.51	2209468.52
315	444915.38	2209437.82

Условный номер образуемого земельного участка 23:39:1002006:5:3У165
площадь 764кв.м.

Обозначение характерных точек границ	Координаты	
	X	Y
315	444915.38	2209437.82
314	444934.51	2209468.52
316	444916.58	2209479.69
317	444897.44	2209448.99

Условный номер образуемого земельного участка 23:39:1002006:5:3У166
площадь 767кв.м.

Обозначение характерных точек границ	Координаты	
	X	Y
319	444923.00	2209411.50
312	444933.33	2209426.62
315	444915.38	2209437.82
317	444897.44	2209448.99
318	444887.76	2209433.46

Условный номер образуемого земельного участка 23:39:1002006:5:3У167
площадь 762кв.м.

Обозначение характерных точек границ	Координаты	
	X	Y
320	444912.91	2209396.05
319	444923.00	2209411.50
318	444887.76	2209433.46

Инв. № подл.	Подп. и дата	Взаи. инв. №	

Изм.	Кол.уч	Лист	№док.	Подп.	Дата

20-01-П/БП-28-ПМТ-ПЗ

Лист

640

321	444878.01	2209417.81
-----	-----------	------------

Условный номер образуемого земельного участка 23:39:1002006:5:3У168
площадь 763кв.м.

Обозначение характерных точек границ	Координаты	
	X	Y

323	444902.72	2209380.45
320	444912.91	2209396.05
321	444878.01	2209417.81
322	444868.15	2209402.00

Условный номер образуемого земельного участка 23:39:1002006:5:3У169
площадь 763кв.м.

Обозначение характерных точек границ	Координаты	
	X	Y

324	444892.44	2209364.70
323	444902.72	2209380.45
322	444868.15	2209402.00
325	444858.20	2209386.03

Условный номер образуемого земельного участка 23:39:1002006:5:3У170
площадь 763кв.м.

Обозначение характерных точек границ	Координаты	
	X	Y

327	444882.04	2209348.79
324	444892.44	2209364.70
325	444858.20	2209386.03
326	444848.15	2209369.91

Условный номер образуемого земельного участка 23:39: 23:39:1002006:5:3У171
площадь 763кв.м.

Обозначение характерных точек границ	Координаты	
	X	Y

328	444871.55	2209332.71
327	444882.04	2209348.79
326	444848.15	2209369.91
329	444838.00	2209353.62

Условный номер образуемого земельного участка 23:39:1002006:5:3У172
площадь 762кв.м.

Обозначение характерных точек границ	Координаты	
--------------------------------------	------------	--

Инва. № подл. Подп. и дата. Взаи. инв. №

Изм.	Кол.уч	Лист	№док.	Подп.	Дата
------	--------	------	-------	-------	------

20-01-П/БП-28-ПМТ-ПЗ

терных точек границ	X	Y
331	444860.95	2209316.48
328	444871.55	2209332.71
329	444838.00	2209353.62
330	444827.75	2209337.17

Условный номер образуемого земельного участка 23:39:1002006:5:3У173
площадь 758кв.м.

Обозначение характерных точек границ	Координаты	
	X	Y
332	444849.88	2209300.30
331	444860.95	2209316.48
330	444827.75	2209337.17
338	444817.39	2209320.55
337	444833.62	2209310.43

Условный номер образуемого земельного участка 23:39:1002006:5:3У174
площадь 766кв.м.

Обозначение характерных точек границ	Координаты	
	X	Y
335	444828.74	2209266.37
332	444849.88	2209300.30
337	444833.62	2209310.43
336	444812.48	2209276.50

Условный номер образуемого земельного участка 23:39:1002006:5:3У175
площадь 765кв.м.

Обозначение характерных точек границ	Координаты	
	X	Y
336	444812.48	2209276.50
337	444833.62	2209310.43
338	444817.39	2209320.55
339	444796.24	2209286.62

Условный номер образуемого земельного участка 23:39:1002006:5:3У176
площадь 724кв.м.

Обозначение характерных точек границ	Координаты	
	X	Y
340	444774.86	2209301.48

Инва. № подл.	Взаи. инв. №
Подп. и дата	

Изм.	Кол.уч	Лист	№док.	Подп.	Дата
------	--------	------	-------	-------	------

20-01-П/БП-28-ПМТ-ПЗ

Лист

642

341	444793.40	2209331.22
379	444775.60	2209342.31
380	444757.62	2209313.45

Условный номер образуемого земельного участка 23:39:1002006:5:3У177
площадь 747кв.м.

Обозначение характерных точек границ	Координаты	
	X	Y
380	444757.62	2209313.45
379	444775.60	2209342.31
378	444756.06	2209354.49
381	444739.85	2209325.80

Условный номер образуемого земельного участка 23:39: 1002006:5:3У178
площадь 774кв.м.

Обозначение характерных точек границ	Координаты	
	X	Y
341	444793.40	2209331.22
342	444802.70	2209346.14
374	444765.36	2209369.42
378	444756.06	2209354.49
379	444775.60	2209342.31

Условный номер образуемого земельного участка 23:39:1002006:5:3У179
площадь 774кв.м.

Обозначение характерных точек границ	Координаты	
	X	Y
342	444802.70	2209346.14
343	444812.01	2209361.07
373	444774.67	2209384.35
374	444765.36	2209369.42

Условный номер образуемого земельного участка 23:39:1002006:5:3У180
площадь 774кв.м.

Обозначение характерных точек границ	Координаты	
	X	Y
343	444812.01	2209361.07
344	444821.31	2209376.00
370	444783.97	2209399.27

Инва. № подл.	Взаи. инв. №
Подп. и дата	

Изм.	Кол.уч	Лист	№док.	Подп.	Дата
------	--------	------	-------	-------	------

20-01-П/БП-28-ПМТ-ПЗ

373	444774.67	2209384.35
Условный номер образуемого земельного участка 23:39:1002006:5:3У181 площадь 774кв.м.		
Обозначение характерных точек границ	Координаты	
	X	Y
344	444821.31	2209376.00
345	444830.62	2209390.93
369	444793.28	2209414.20
370	444783.97	2209399.27
Условный номер образуемого земельного участка 23:39:1002006:5:3У182 площадь 774кв.м.		
Обозначение характерных точек границ	Координаты	
	X	Y
345	444830.62	2209390.93
346	444839.92	2209405.86
366	444802.58	2209429.13
369	444793.28	2209414.20
Условный номер образуемого земельного участка 23:39:1002006:5:3У183 площадь 774кв.м.		
Обозначение характерных точек границ	Координаты	
	X	Y
346	444839.92	2209405.86
347	444849.23	2209420.78
365	444811.88	2209444.06
366	444802.58	2209429.13
Условный номер образуемого земельного участка 23:39:1002006:5:3У184 площадь 774кв.м.		
Обозначение характерных точек границ	Координаты	
	X	Y
347	444849.23	2209420.78
348	444858.53	2209435.71
362	444821.19	2209458.99
365	444811.88	2209444.06
Условный номер образуемого земельного участка 23:39:1002006:5:3У185 площадь 774кв.м.		
Обозначение характерных точек границ	Координаты	
	X	Y

Инв. № подл.	Подп. и дата	Взаи. инв. №	

Изм.	Кол.уч	Лист	№док.	Подп.	Дата
------	--------	------	-------	-------	------

20-01-П/БП-28-ПМТ-ПЗ

Лист

644

терных точек границ	X	Y
348	444858.53	2209435.71
349	444867.83	2209450.64
361	444830.49	2209473.91
362	444821.19	2209458.99

Условный номер образуемого земельного участка 23:39:1002006:5:3У186
площадь 774кв.м.

Обозначение характерных точек границ	Координаты	
	X	Y
349	444867.83	2209450.64
350	444877.14	2209465.56
353	444858.46	2209477.20
354	444839.79	2209488.84
361	444830.49	2209473.91

Условный номер образуемого земельного участка 23:39:1002006:5:3У187
площадь 723кв.м.

Обозначение характерных точек границ	Координаты	
	X	Y
350	444877.14	2209465.56
351	444894.52	2209493.45
352	444875.85	2209505.09
353	444858.46	2209477.20

Условный номер образуемого земельного участка 23:39:1002006:5:3У188
площадь 723кв.м.

Обозначение характерных точек границ	Координаты	
	X	Y
353	444858.46	2209477.20
352	444875.85	2209505.09
355	444857.18	2209516.72
354	444839.79	2209488.84

Условный номер образуемого земельного участка 23:39:1002006:5:3У189
площадь 723кв.м.

Обозначение характерных точек границ	Координаты	
	X	Y
354	444839.79	2209488.84

Взаи. инв. №
 Подп. и дата
 Инв. № подл.

Изм.	Кол.уч	Лист	№док.	Подп.	Дата
------	--------	------	-------	-------	------

20-01-П/БП-28-ПМТ-ПЗ

355	444857.18	2209516.72
356	444838.51	2209528.36
359	444821.12	2209500.47

Условный номер образуемого земельного участка 23:39:1002006:5:3У190
площадь 723кв.м.

Обозначение характерных точек границ	Координаты	
	X	Y
359	444821.12	2209500.47
356	444838.51	2209528.36
357	444819.83	2209540.00
358	444802.45	2209512.11

Условный номер образуемого земельного участка 23:39:1002006:5:3У191
площадь 774кв.м.

Обозначение характерных точек границ	Координаты	
	X	Y
361	444821.12	2209500.47
354	444838.51	2209528.36
359	444819.83	2209540.00
358	444802.45	2209512.11
360	444821.12	2209500.47

Условный номер образуемого земельного участка 23:39:1002006:5:3У192
площадь 774кв.м.

Обозначение характерных точек границ	Координаты	
	X	Y
362	444821.19	2209458.99
361	444830.49	2209473.91
360	444793.15	2209497.19
363	444783.85	2209482.26

Условный номер образуемого земельного участка 23:39:1002006:5:3У193
площадь 774кв.м.

Обозначение характерных точек границ	Координаты	
	X	Y
365	444811.88	2209444.06
362	444821.19	2209458.99
363	444783.85	2209482.26

Инва. № подл.	Подп. и дата	Взаи. инв. №	

Изм.	Кол.уч	Лист	№док.	Подп.	Дата

20-01-П/БП-28-ПМТ-ПЗ

Лист

646

364	444774.54	2209467.33
Условный номер образуемого земельного участка 23:39:1002006:5:3У194 площадь 774кв.м.		
Обозначение характерных точек границ	Координаты	
	X	Y
366	444802.58	2209429.13
365	444811.88	2209444.06
364	444774.54	2209467.33
367	444765.24	2209452.40
Условный номер образуемого земельного участка 23:39:1002006:5:3У195 площадь 774кв.м.		
Обозначение характерных точек границ	Координаты	
	X	Y
369	444793.28	2209414.20
366	444802.58	2209429.13
367	444765.24	2209452.40
368	444755.94	2209437.48
Условный номер образуемого земельного участка 23:39:1002006:5:3У196 площадь 774кв.м.		
Обозначение характерных точек границ	Координаты	
	X	Y
370	444783.97	2209399.27
369	444793.28	2209414.20
358	444755.94	2209437.48
371	444746.63	2209422.55
Условный номер образуемого земельного участка 23:39:1002006:5:3У197 площадь 774кв.м.		
Обозначение характерных точек границ	Координаты	
	X	Y
373	444774.67	2209384.35
370	444783.97	2209399.27
371	444746.63	2209422.55
372	444737.33	2209407.62
Условный номер образуемого земельного участка 23:39:1002006:5:3У198 площадь 774кв.м.		
Обозначение характерных точек границ	Координаты	
	X	Y

Инв. № подл.	Подп. и дата	Взаи. инв. №	

Изм.	Кол.уч	Лист	№док.	Подп.	Дата
------	--------	------	-------	-------	------

20-01-П/БП-28-ПМТ-ПЗ

Лист

647

терных точек границ	X	Y
374	444765.36	2209369.42
373	444774.67	2209384.35
372	444737.33	2209407.62
375	444728.02	2209392.69

Условный номер образуемого земельного участка 23:39:1002006:5:3У199
площадь 774кв.м.

Обозначение харак- терных точек границ	Координаты	
	X	Y
378	444756.06	2209354.49
374	444765.36	2209369.42
375	444728.02	2209392.69
376	444718.72	2209377.76
377	444738.33	2209365.54

Условный номер образуемого земельного участка 23:39:1002006:5:3У200
площадь 699кв.м.

Обозначение харак- терных точек границ	Координаты	
	X	Y
381	444739.85	2209325.80
378	444756.06	2209354.49
377	444738.33	2209365.54
382	444721.50	2209338.54

Условный номер образуемого земельного участка 23:39:1002006:5:3У201
площадь 722кв.м.

Обозначение харак- терных точек границ	Координаты	
	X	Y
382	444721.50	2209338.54
377	444738.33	2209365.54
376	444718.72	2209377.76
383	444702.50	2209351.74

Условный номер образуемого земельного участка 23:39:1002006:5:3У202
площадь 783кв.м.

Обозначение харак- терных точек границ	Координаты	
	X	Y
384	444678.74	2209351.41

Инв. № подл.	Подп. и дата	Взаи. инв. №

Изм.	Кол.уч	Лист	№док.	Подп.	Дата
------	--------	------	-------	-------	------

20-01-П/БП-28-ПМТ-ПЗ

Лист

648

385	444690.06	2209369.57
436	444653.76	2209392.20
437	444653.26	2209366.94

Условный номер образуемого земельного участка 23:39:1002006:5:ЗУ203
площадь 783кв.м.

Обозначение характерных точек границ	Координаты	
	X	Y
385	444690.06	2209369.57
386	444699.58	2209384.85
434	444662.64	2209407.87
435	444653.79	2209393.71
436	444653.76	2209392.20

Условный номер образуемого земельного участка 23:39:1002006:5:ЗУ204
площадь 783кв.м.

Обозначение характерных точек границ	Координаты	
	X	Y
386	444699.58	2209384.85
387	444709.10	2209400.13
433	444672.19	2209423.13
434	444662.64	2209407.87

Условный номер образуемого земельного участка 23:39:1002006:5:ЗУ205
площадь 783кв.м.

Обозначение характерных точек границ	Координаты	
	X	Y
387	444709.10	2209400.13
388	444718.62	2209415.40
432	444681.73	2209438.39
433	444672.19	2209423.13

Условный номер образуемого земельного участка 23:39:1002006:5:ЗУ206
площадь 787кв.м.

Обозначение характерных точек границ	Координаты	
	X	Y
388	444718.62	2209415.40
389	444728.19	2209430.76
431	444691.33	2209453.74

Инв. № подл.	Подп. и дата	Взаи. инв. №	

Изм.	Кол.уч	Лист	№док.	Подп.	Дата

20-01-П/БП-28-ПМТ-ПЗ

Лист

649

432	444681.73	2209438.39
-----	-----------	------------

Условный номер образуемого земельного участка 23:39:1002006:5:ЗУ207
площадь 786кв.м.

Обозначение характерных точек границ	Координаты	
	X	Y
389	444728.18	2209430.77
390	444737.79	2209446.11
430	444700.93	2209469.08
431	444691.33	2209453.74

Условный номер образуемого земельного участка 23:39:1002006:5:ЗУ208
площадь 786кв.м.

Обозначение характерных точек границ	Координаты	
	X	Y
390	444737.79	2209446.11
391	444747.34	2209461.48
429	444710.52	2209484.43
430	444700.93	2209469.08

Условный номер образуемого земельного участка 23:39:1002006:5:ЗУ209
площадь 785кв.м.

Обозначение характерных точек границ	Координаты	
	X	Y
391	444747.34	2209461.48
392	444756.92	2209476.84
428	444720.12	2209499.78
429	444710.52	2209484.43

Условный номер образуемого земельного участка 23:39:1002006:5:ЗУ210
площадь 785кв.м.

Обозначение характерных точек границ	Координаты	
	X	Y
392	444756.92	2209476.84
393	444766.49	2209492.20
427	444729.72	2209515.12
428	444720.12	2209499.78

Условный номер образуемого земельного участка 23:39:1002006:5:ЗУ211
площадь 784кв.м.

Обозначение характерных точек границ	Координаты	
	X	Y

Инва. № подл. Подп. и дата. Взаи. инв. №

Изм.	Кол.уч	Лист	№док.	Подп.	Дата

20-01-П/БП-28-ПМТ-ПЗ

терных точек границ	X	Y
393	444766.49	2209492.20
394	444776.06	2209507.56
426	444739.32	2209530.47
427	444729.72	2209515.12

Условный номер образуемого земельного участка 23:39:1002006:5:3У212
площадь 784кв.м.

Обозначение характерных точек границ	Координаты	
	X	Y
394	444776.06	2209507.56
395	444785.64	2209522.93
425	444748.91	2209545.81
426	444739.32	2209530.47

Условный номер образуемого земельного участка 23:39:1002006:5:3У213
площадь 783кв.м.

Обозначение характерных точек границ	Координаты	
	X	Y
395	444785.64	2209522.93
396	444795.21	2209538.29
424	444758.51	2209561.16
425	444748.91	2209545.81

Условный номер образуемого земельного участка 23:39:1002006:5:3У214
площадь 785кв.м.

Обозначение характерных точек границ	Координаты	
	X	Y
396	444795.21	2209538.29
397	444804.81	2209553.69
423	444768.14	2209576.55
424	444758.51	2209561.16

Условный номер образуемого земельного участка 23:39:1002006:5:3У215
площадь 784кв.м.

Обозначение характерных точек границ	Координаты	
	X	Y
397	444804.81	2209553.69
398	444814.41	2209569.09

Инв. № подл.	Подп. и дата	Взаи. инв. №	

Изм.	Кол.уч	Лист	№док.	Подп.	Дата

20-01-П/БП-28-ПМТ-ПЗ

Лист

651

422	444777.76	2209591.94
423	444768.14	2209576.55

Условный номер образуемого земельного участка 23:39:1002006:5:3У216
площадь 784кв.м.

Обозначение характерных точек границ	Координаты	
	X	Y
398	444814.41	2209569.09
399	444824.01	2209584.50
421	444787.38	2209607.33
422	444777.76	2209591.94

Условный номер образуемого земельного участка 23:39: 1002006:5:3У217
площадь 783кв.м.

Обозначение характерных точек границ	Координаты	
	X	Y
399	444824.01	2209584.50
400	444833.61	2209599.90
420	444797.01	2209622.71
421	444787.38	2209607.33

Условный номер образуемого земельного участка 23:39: 1002006:5:3У218
площадь 783кв.м.

Обозначение характерных точек границ	Координаты	
	X	Y
400	444833.61	2209599.90
401	444843.21	2209615.30
419	444806.63	2209638.10
420	444797.01	2209622.71

Условный номер образуемого земельного участка 23:39: 1002006:5:3У219
площадь 784 кв.м.

Обозначение характерных точек границ	Координаты	
	X	Y
401	444843.21	2209615.30
402	444852.84	2209630.75
418	444816.28	2209653.53
419	444806.63	2209638.10

Условный номер образуемого земельного участка 23:39:1002006:5:3У220
площадь 784кв.м.

Инва. № подл.	Подп. и дата	Взаи. инв. №

Изм.	Кол.уч	Лист	№док.	Подп.	Дата
------	--------	------	-------	-------	------

20-01-П/БП-28-ПМТ-ПЗ

Лист

652

Обозначение характерных точек границ	Координаты	
	X	Y
402	444852.84	2209630.75
403	444862.47	2209646.19
417	444825.93	2209668.96
418	444816.28	2209653.53

Условный номер образуемого земельного участка 23:39: 1002006:5:3У221
площадь 783 кв.м.

Обозначение характерных точек границ	Координаты	
	X	Y
403	444862.47	2209646.19
404	444872.09	2209661.64
416	444835.58	2209684.39
417	444825.93	2209668.96

Условный номер образуемого земельного участка 23:39:1002006:5:3У222
площадь 783кв.м.

Обозначение характерных точек границ	Координаты	
	X	Y
404	444872.09	2209661.64
405	444881.72	2209677.08
415	444845.23	2209699.83
416	444835.58	2209684.39

Условный номер образуемого земельного участка 23:39: 1002006:5:3У223
площадь 784кв.м.

Обозначение характерных точек границ	Координаты	
	X	Y
405	444881.72	2209677.08
406	444891.37	2209692.57
414	444854.91	2209715.30
415	444845.23	2209699.83

Условный номер образуемого земельного участка 23:39: 1002006:5:3У224
площадь 784кв.м.

Обозначение характерных точек границ	Координаты	
	X	Y
406	444891.37	2209692.57

Инва. № подл. Подп. и дата. Взаи. инв. №

Изм.	Кол.уч	Лист	№док.	Подп.	Дата
------	--------	------	-------	-------	------

20-01-П/БП-28-ПМТ-ПЗ

Лист

653

407	444901.03	2209708.06
413	444864.59	2209730.77
414	444854.91	2209715.30

Условный номер образуемого земельного участка 23:39: 1002006:5:3У225
площадь 783 кв.м.

Обозначение характерных точек границ	Координаты	
	X	Y
407	444901.03	2209708.06
408	444910.68	2209723.55
412	444874.26	2209746.25
413	444864.59	2209730.77

Условный номер образуемого земельного участка 23:39:1002006:5:3У226
площадь 783кв.м.

Обозначение характерных точек границ	Координаты	
	X	Y
408	444910.68	2209723.55
409	444920.33	2209739.04
411	444883.94	2209761.72
412	444874.26	2209746.25

Условный номер образуемого земельного участка 23:39: 1002006:5:3У227
площадь 785 кв.м.

Обозначение характерных точек границ	Координаты	
	X	Y
409	444920.33	2209739.04
410	444930.01	2209754.57
410/1	444893.64	2209777.23
411	444883.94	2209761.72

Условный номер образуемого земельного участка 23:39:1002006:5:3У228
площадь 844кв.м.

Обозначение характерных точек границ	Координаты	
	X	Y
439	444908.27	2209515.51
440	444928.55	2209548.06
478	444909.88	2209559.69
438	444889.60	2209527.15

Условный номер образуемого земельного участка 23:39: 1002006:5:3У229

Инва. № подл. Подп. и дата. Взаи. инв. №

Изм.	Кол.уч	Лист	№док.	Подп.	Дата
------	--------	------	-------	-------	------

20-01-П/БП-28-ПМТ-ПЗ

Лист

654

площадь 844кв.м.

Обозначение характерных точек границ	Координаты	
	X	Y
438	444889.60	2209527.15
478	444909.88	2209559.69
476	444891.21	2209571.33
477	444870.93	2209538.79

Условный номер образуемого земельного участка 23:39: 1002006:5:3У230
площадь 783кв.м.

Обозначение характерных точек границ	Координаты	
	X	Y
440	444928.55	2209548.06
441	444938.69	2209564.32
470	444901.35	2209587.59
476	444891.21	2209571.33
478	444909.88	2209559.69

Условный номер образуемого земельного участка 23:39: 1002006:5:3У231
площадь 843 кв.м.

Обозначение характерных точек границ	Координаты	
	X	Y
441	444938.69	2209564.32
442	444948.82	2209580.58
469	444911.48	2209603.85
470	444901.35	2209587.59

Условный номер образуемого земельного участка 23:39:1002006:5:3У232
площадь 843кв.м.

Обозначение характерных точек границ	Координаты	
	X	Y
442	444948.82	2209580.58
443	444958.96	2209596.84
466	444921.61	2209620.11
469	444911.48	2209603.85

Условный номер образуемого земельного участка 23:39: 1002006:5:3У233
площадь 783 кв.м.

Обозначение характерных точек границ	Координаты	
	X	Y

Инва. № подл.	Подп. и дата	Взаи. инв. №

Изм.	Кол.уч	Лист	№док.	Подп.	Дата

20-01-П/БП-28-ПМТ-ПЗ

Лист

655

443	444958.96	2209596.84
444	444969.09	2209613.10
465	444931.75	2209636.37
466	444921.61	2209620.11

Условный номер образуемого земельного участка 23:39:1002006:5:3У234
площадь 843кв.м.

Обозначение характерных точек границ	Координаты	
	X	Y
444	444969.09	2209613.10
445	444979.22	2209629.36
462	444941.88	2209652.63
465	444931.75	2209636.37

Условный номер образуемого земельного участка 23:39: 1002006:5:3У235
площадь 843кв.м.

Обозначение характерных точек границ	Координаты	
	X	Y
445	444979.22	2209629.36
446	444989.36	2209645.62
461	444952.02	2209668.89
462	444941.88	2209652.63

Условный номер образуемого земельного участка 23:39: 1002006:5:3У236
площадь 843кв.м.

Обозначение характерных точек границ	Координаты	
	X	Y
446	444989.36	2209645.62
447	444999.49	2209661.88
458	444962.15	2209685.15
461	444952.02	2209668.89

Условный номер образуемого земельного участка 23:39: 1002006:5:3У237
площадь 844 кв.м.

Обозначение характерных точек границ	Координаты	
	X	Y
447	444999.49	2209661.88
448	445009.64	2209678.16
449	444990.97	2209689.79

Инв. № подл. Подп. и дата. Взаи. инв. №

Изм.	Кол.уч	Лист	№док.	Подп.	Дата
------	--------	------	-------	-------	------

20-01-П/БП-28-ПМТ-ПЗ

Лист

656

457	444972.30	2209701.43
458	444962.15	2209685.15

Условный номер образуемого земельного участка 23:39:1002006:5:3У238
площадь 844кв.м.

Обозначение характерных точек границ	Координаты	
	X	Y
448	445009.64	2209678.16
450	445029.92	2209710.70
451	445011.25	2209722.34
449	444990.97	2209689.79

Условный номер образуемого земельного участка 23:39: 1002006:5:3У239
площадь 844 кв.м.

Обозначение характерных точек границ	Координаты	
	X	Y
449	444990.97	2209689.79
451	445011.25	2209722.34
452	444992.58	2209733.98
457	444972.30	2209701.43

Условный номер образуемого земельного участка 23:39: 1002006:5:3У240
площадь 844 кв.м.

Обозначение характерных точек границ	Координаты	
	X	Y
457	444972.30	2209701.43
452	444992.58	2209733.98
453	444973.91	2209745.61
456	444953.63	2209713.07

Условный номер образуемого земельного участка 23:39:1002006:5:3У241
площадь 844кв.м.

Обозначение характерных точек границ	Координаты	
	X	Y
456	444953.63	2209713.07
453	444973.91	2209745.61
454	444955.24	2209757.25
455	444934.96	2209724.70

Условный номер образуемого земельного участка 23:39: 1002006:5:242
площадь 844 кв.м.

Инв. № подл.	Подп. и дата	Взаи. инв. №	

Изм.	Кол.уч	Лист	№док.	Подп.	Дата
------	--------	------	-------	-------	------

20-01-П/БП-28-ПМТ-ПЗ

Лист

657

Обозначение характерных точек границ	Координаты	
	X	Y
458	444962.15	2209685.15
457	444972.30	2209701.43
456	444953.63	2209713.07
455	444934.96	2209724.70
459	444924.81	2209708.43

Условный номер образуемого земельного участка 23:39:1002006:5:3У243
площадь 843кв.м.

Обозначение характерных точек границ	Координаты	
	X	Y
461	444952.02	2209668.89
458	444962.15	2209685.15
459	444924.81	2209708.43
460	444914.68	2209692.17

Условный номер образуемого земельного участка 23:39: 1002006:5:3У244
площадь 843кв.м.

Обозначение характерных точек границ	Координаты	
	X	Y
462	444941.88	2209652.63
461	444952.02	2209668.89
460	444914.68	2209692.17
463	444904.54	2209675.91

Условный номер образуемого земельного участка 23:39: 1002006:5:3У245
площадь 843кв.м.

Обозначение характерных точек границ	Координаты	
	X	Y
465	444931.75	2209636.37
462	444941.88	2209652.63
463	444904.54	2209675.91
464	444894.41	2209659.65

Условный номер образуемого земельного участка 23:39: 1002006:5:3У246
площадь 843 кв.м.

Обозначение характерных точек границ	Координаты	
	X	Y

Инв. № подл.	Подп. и дата	Взаи. инв. №	

Изм.	Кол.уч	Лист	№док.	Подп.	Дата
------	--------	------	-------	-------	------

20-01-П/БП-28-ПМТ-ПЗ

Лист

658

466	444921.61	2209620.11
465	444931.75	2209636.37
464	444894.41	2209659.65
467	444884.27	2209643.39

Условный номер образуемого земельного участка 23:39:1002006:5:3У247
площадь 843кв.м.

Обозначение характерных точек границ	Координаты	
	X	Y
469	444911.48	2209603.85
466	444921.61	2209620.11
467	444884.27	2209643.39
468	444874.14	2209627.13

Условный номер образуемого земельного участка 23:39: 1002006:5:3У248
площадь 843 кв.м.

Обозначение характерных точек границ	Координаты	
	X	Y
470	444901.35	2209587.59
469	444911.48	2209603.85
468	444874.14	2209627.13
471	444864.00	2209610.86

Условный номер образуемого земельного участка 23:39:1002006:5:3У249
площадь 843кв.м.

Обозначение характерных точек границ	Координаты	
	X	Y
476	444891.21	2209571.33
470	444901.35	2209587.59
471	444864.00	2209610.86
472	444853.87	2209594.60
475	444872.54	2209582.97

Условный номер образуемого земельного участка 23:39: 1002006:5:3У250
площадь 844кв.м.

Обозначение характерных точек границ	Координаты	
	X	Y
477	444870.93	2209538.79
476	444891.21	2209571.33

Инва. № подл. Подп. и дата. Взаи. инв. №

Изм.	Кол.уч	Лист	№док.	Подп.	Дата
------	--------	------	-------	-------	------

20-01-П/БП-28-ПМТ-ПЗ

Лист

659

475	444872.54	2209582.97
474	444852.26	2209550.42

Условный номер образуемого земельного участка 23:39: 1002006:5:3У251
площадь 844кв.м.

Обозначение характерных точек границ	Координаты	
	X	Y
474	444852.26	2209550.42
475	444872.54	2209582.97
472	444853.87	2209594.60
473	444833.58	2209562.06

Условный номер образуемого земельного участка 23:39: 1002006:5:3У252
площадь 22010 кв.м.

Обозначение характерных точек границ	Координаты	
	X	Y
479	445214.63	2209324.56
480	445296.62	2209456.10
483	445206.32	2209512.38
484	445176.11	2209531.22
488	445094.12	2209399.67

Условный номер образуемого земельного участка 23:39:1002006:5:3У253
площадь 7980кв.м.

Обозначение характерных точек границ	Координаты	
	X	Y
480	445296.62	2209456.10
481	445336.29	2209519.75
482	445245.99	2209576.03
483	445206.32	2209512.38

Условный номер образуемого земельного участка 23:39: 1002006:5:3У254
площадь 2670 кв.м.

Обозначение характерных точек границ	Координаты	
	X	Y
483	445206.32	2209512.38
482	445245.99	2209576.03
485	445215.78	2209594.86
484	445176.11	2209531.22

Инва. № подл. Подп. и дата Взаи. инв. №

Изм.	Кол.уч	Лист	№док.	Подп.	Дата
------	--------	------	-------	-------	------

20-01-П/БП-28-ПМТ-ПЗ

Лист

660

Условный номер образуемого земельного участка 23:39:1002006:5:3У255
площадь 44390 кв.м.

Обозначение характерных точек границ	Координаты	
	X	Y
488	445094.12	2209399.67
484	445176.11	2209531.22
485	445215.78	2209594.86
486	445051.99	2209696.95
487	444930.33	2209501.76

Условный номер образуемого земельного участка 23:39:1002006:5:3У256
площадь 785 кв.м.

Обозначение характерных точек границ	Координаты	
	X	Y
490	445304.59	2209268.49
491	445324.85	2209301.00
492	445307.45	2209311.84
489	445287.19	2209279.34

Условный номер образуемого земельного участка 23:39: 1002006:5:3У257
площадь 785 кв.м.

Обозначение характерных точек границ	Координаты	
	X	Y
489	445287.19	2209279.34
492	445307.45	2209311.84
526	445290.05	2209322.69
527	445269.79	2209290.18

Условный номер образуемого земельного участка 23:39: 1002006:5:3У258
площадь 786 кв.м.

Обозначение характерных точек границ	Координаты	
	X	Y
491	445324.85	2209301.00
493	445334.99	2209317.27
522	445300.19	2209338.95
526	445290.05	2209322.69
492	445307.45	2209311.84

Условный номер образуемого земельного участка 23:39:1002006:5:3У259
площадь 786 кв.м.

Инва. № подл.	Подп. и дата	Взаи. инв. №	

Изм.	Кол.уч	Лист	№ док.	Подп.	Дата

20-01-П/БП-28-ПМТ-ПЗ

Лист

661

Обозначение характерных точек границ	Координаты	
	X	Y
493	445334.99	2209317.27
494	445345.13	2209333.54
521	445310.33	2209355.22
522	445300.19	2209338.95

Условный номер образуемого земельного участка 23:39:1002006:5:3У260
площадь 786 кв.м.

Обозначение характерных точек границ	Координаты	
	X	Y
494	445345.13	2209333.54
495	445355.27	2209349.80
518	445320.47	2209371.49
521	445310.33	2209355.22

Условный номер образуемого земельного участка 23:39: 1002006:5:3У261
площадь 786кв.м.

Обозначение характерных точек границ	Координаты	
	X	Y
495	445355.27	2209349.80
496	445365.41	2209366.07
517	445330.61	2209387.76
518	445320.47	2209371.49

Условный номер образуемого земельного участка 23:39: 1002006:5:3У262
площадь 786 кв.м.

Обозначение характерных точек границ	Координаты	
	X	Y
496	445365.41	2209366.07
497	445375.55	2209382.34
514	445340.75	2209404.03
517	445330.61	2209387.76

Условный номер образуемого земельного участка 23:39:1002006:5:3У263
площадь 786кв.м.

Обозначение характерных точек границ	Координаты	
	X	Y
497	445375.55	2209382.34

Инва. № подл. Подп. и дата Взаи. инв. №

Изм.	Кол.уч	Лист	№док.	Подп.	Дата
------	--------	------	-------	-------	------

20-01-П/БП-28-ПМТ-ПЗ

Лист

662

498	445385.69	2209398.61
513	445350.89	2209420.30
514	445340.75	2209404.03

Условный номер образуемого земельного участка 23:39: 1002006:5:3У264
площадь 786 кв.м.

Обозначение характерных точек границ	Координаты	
	X	Y
498	445385.69	2209398.61
499	445395.83	2209414.88
510	445361.03	2209436.57
513	445350.89	2209420.30

Условный номер образуемого земельного участка 23:39:1002006:5:3У265
площадь 788кв.м.

Обозначение характерных точек границ	Координаты	
	X	Y
499	445395.83	2209414.88
500	445405.99	2209431.18
503	445388.59	2209442.03
504	445371.19	2209452.87
510	445361.03	2209436.57

Условный номер образуемого земельного участка 23:39: 1002006:5:3У266
площадь 785кв.м.

Обозначение характерных точек границ	Координаты	
	X	Y
500	445405.99	2209431.18
501	445426.24	2209463.69
502	445408.85	2209474.53
503	445388.59	2209442.03

Условный номер образуемого земельного участка 23:39: 1002006:5:3У267
площадь 785кв.м.

Обозначение характерных точек границ	Координаты	
	X	Y
503	445388.59	2209442.03
502	445408.85	2209474.53
505	445391.45	2209485.37

Инва. № подл. Подп. и дата Взаи. инв. №

Изм.	Кол.уч	Лист	№док.	Подп.	Дата
------	--------	------	-------	-------	------

20-01-П/БП-28-ПМТ-ПЗ

Лист

663

504	445371.19	2209452.87
Условный номер образуемого земельного участка 23:39: 1002006:5:3У268 площадь 785 кв.м.		
Обозначение характерных точек границ	Координаты	
	X	Y
504	445371.19	2209452.87
505	445391.45	2209485.37
506	445374.05	2209496.22
509	445353.79	2209463.71
Условный номер образуемого земельного участка 23:39:1002006:5:3У269 площадь 785кв.м.		
Обозначение характерных точек границ	Координаты	
	X	Y
509	445353.79	2209463.71
506	445374.05	2209496.22
507	445356.65	2209507.06
508	445336.40	2209474.56
Условный номер образуемого земельного участка 23:39: 1002006:5:3У270 площадь 788 кв.м.		
Обозначение характерных точек границ	Координаты	
	X	Y
510	445361.03	2209436.57
504	445371.19	2209452.87
509	445353.79	2209463.71
508	445336.40	2209474.56
511	445326.24	2209458.25
Условный номер образуемого земельного участка 23:39:1002006:5:3У271 площадь 786кв.м.		
Обозначение характерных точек границ	Координаты	
	X	Y
513	445350.89	2209420.30
510	445361.03	2209436.57
511	445326.24	2209458.25
512	445316.10	2209441.98
Условный номер образуемого земельного участка 23:39:1002006:5:3У272 площадь 786кв.м.		

Инв. № подл.	Подп. и дата	Взаи. инв. №

Изм.	Кол.уч	Лист	№док.	Подп.	Дата
------	--------	------	-------	-------	------

20-01-П/БП-28-ПМТ-ПЗ

Лист

664

Обозначение характерных точек границ	Координаты	
	X	Y
514	445340.75	2209404.03
513	445350.89	2209420.30
512	445316.10	2209441.98
515	445305.96	2209425.72

Условный номер образуемого земельного участка 23:39: 1002006:5:3У273
площадь 786кв.м.

Обозначение характерных точек границ	Координаты	
	X	Y
517	445330.61	2209387.76
514	445340.75	2209404.03
515	445305.96	2209425.72
516	445295.82	2209409.45

Условный номер образуемого земельного участка 23:39: 1002006:5:3У274
площадь 786 кв.м.

Обозначение характерных точек границ	Координаты	
	X	Y
518	445320.47	2209371.49
517	445330.61	2209387.76
516	445295.82	2209409.45
519	445285.68	2209393.18

Условный номер образуемого земельного участка 23:39:1002006:5:3У275
площадь 786кв.м.

Обозначение характерных точек границ	Координаты	
	X	Y
521	445310.33	2209355.22
518	445320.47	2209371.49
519	445285.68	2209393.18
520	445275.54	2209376.91

Условный номер образуемого земельного участка 23:39:1002006:5:3У276
площадь 786 кв.м.

Обозначение характерных точек границ	Координаты	
	X	Y
522	445300.19	2209338.95

Инва. № подл. Подп. и дата Взаи. инв. №

Изм.	Кол.уч	Лист	№док.	Подп.	Дата
------	--------	------	-------	-------	------

20-01-П/БП-28-ПМТ-ПЗ

Лист

665

521	445310.33	2209355.22
520	445275.54	2209376.91
523	445265.40	2209360.64

Условный номер образуемого земельного участка 23:39: 1002006:5:3У277
площадь 786кв.м.

Обозначение характерных точек границ	Координаты	
	X	Y
526	445290.05	2209322.69
522	445300.19	2209338.95
523	445265.40	2209360.64
524	445255.26	2209344.37
525	445272.65	2209333.53

Условный номер образуемого земельного участка 23:39: 1002006:5:3У278
площадь 785 кв.м.

Обозначение характерных точек границ	Координаты	
	X	Y
527	445269.79	2209290.18
526	445290.05	2209322.69
525	445272.65	2209333.53
528	445252.40	2209301.03

Условный номер образуемого земельного участка 23:39:1002006:5:3У279
площадь 785кв.м.

Обозначение характерных точек границ	Координаты	
	X	Y
528	445252.40	2209301.03
525	445272.65	2209333.53
524	445255.26	2209344.37
529	445235.00	2209311.87

Условный номер образуемого земельного участка 23:39:1002006:5:3У280
площадь 641кв.м.

Обозначение характерных точек границ	Координаты, м	
	X	Y
530	445348.74	2209240.98
531	445361.52	2209259.47
532	445336.83	2209274.85

Инд. № подл. Подп. и дата. Взаи. инв. №

Изм.	Кол.уч	Лист	№док.	Подп.	Дата
------	--------	------	-------	-------	------

20-01-П/БП-28-ПМТ-ПЗ

533	445324.95	2209255.80
-----	-----------	------------

Условный номер образуемого земельного участка 23:39:1002006:5:ЗУ281
площадь 641 кв.м.

Обозначение характерных точек границ	Координаты, м	
	X	Y
531	445361.52	2209259.47
534	445366.81	2209267.12
535	445373.84	2209277.30
536	445348.28	2209293.23
532	445336.83	2209274.85

Условный номер образуемого земельного участка 23:39:1002006:5:ЗУ282
площадь 641 кв.м.

Обозначение характерных точек границ	Координаты, м	
	X	Y
535	445373.84	2209277.30
537	445377.05	2209281.94
538	445385.76	2209294.54
539	445359.36	2209311.00
536	445348.28	2209293.23

Условный номер образуемого земельного участка 23:39:1002006:5:ЗУ283
площадь 641 кв.м.

Обозначение характерных точек границ	Координаты, м	
	X	Y
538	445385.76	2209294.54
540	445387.44	2209296.98
541	445397.31	2209311.26
542	445370.09	2209328.22
539	445359.36	2209311.00

Условный номер образуемого земельного участка 23:39:1002006:5:ЗУ284
площадь 641 кв.м.

Обозначение характерных точек границ	Координаты, м	
	X	Y
541	445397.31	2209311.26
543	445398.03	2209312.30
544	445408.52	2209327.49

Инва. № подл. Подп. и дата. Взаи. инв. №

Изм.	Кол.уч	Лист	№ док.	Подп.	Дата
------	--------	------	--------	-------	------

20-01-П/БП-28-ПМТ-ПЗ

545	445380.52	2209344.94
542	445370.09	2209328.22

Условный номер образуемого земельного участка 23:39:1002006:5:3У285
площадь 641 кв.м.

Обозначение характерных точек границ	Координаты, м	
	X	Y
544	445408.52	2209327.49
546	445408.86	2209327.97
547	445419.43	2209343.27
548	445390.65	2209361.20
545	445380.52	2209344.94

Условный номер образуемого земельного участка 23:39:1002006:5:3У286
площадь 641 кв.м.

Обозначение характерных точек границ	Координаты, м	
	X	Y
547	445419.43	2209343.27
549	445419.93	2209344.00
550	445430.05	2209358.64
551	445400.52	2209377.04
548	445390.65	2209361.20

Условный номер образуемого земельного участка 23:39:1002006:5:3У287
площадь 641 кв.м.

Обозначение характерных точек границ	Координаты, м	
	X	Y
550	445430.05	2209358.64
552	445431.27	2209360.40
553	445440.41	2209373.62
554	445410.15	2209392.49
551	445400.52	2209377.04

Условный номер образуемого земельного участка 23:39:1002006:5:3У288
площадь 641 кв.м.

Обозначение характерных точек границ	Координаты, м	
	X	Y
553	445440.41	2209373.62
555	445442.88	2209377.21

Инва. № подл. Подп. и дата. Взаи. инв. №

Изм.	Кол.уч	Лист	№ док.	Подп.	Дата
------	--------	------	--------	-------	------

20-01-П/БП-28-ПМТ-ПЗ

556	445450.52	2209388.26
557	445419.55	2209407.57
554	445410.15	2209392.49

Условный номер образуемого земельного участка 23:39:1002006:5:3У289
площадь 641кв.м.

Обозначение характерных точек границ	Координаты, м	
	X	Y
556	445450.52	2209388.26
558	445454.80	2209394.45
559	445460.41	2209402.57
560	445444.91	2209412.23
561	445428.73	2209422.31
557	445419.55	2209407.57

Условный номер образуемого земельного участка 23:39:1002006:5:3У290
площадь 644кв.м.

Обозначение характерных точек границ	Координаты, м	
	X	Y
559	445460.41	2209402.57
562	445467.04	2209412.17
563	445479.64	2209430.40
564	445462.79	2209440.91
560	445444.91	2209412.23

Условный номер образуемого земельного участка 23:39:1002006:5:3У291
площадь 644кв.м.

Обозначение характерных точек границ	Координаты, м	
	X	Y
560	445444.91	2209412.23
564	445462.79	2209440.91
565	445446.61	2209450.99
561	445428.73	2209422.31

Условный номер образуемого земельного участка 23:39:1002006:4:3У292
площадь 706кв.м.

Обозначение характерных точек границ	Координаты, м	
	X	Y
577	445387.15	2209217.03

Инва. № подл. | Подп. и дата | Взаи. инв. №

Изм.	Кол.уч	Лист	№док.	Подп.	Дата
------	--------	------	-------	-------	------

20-01-П/БП-28-ПМТ-ПЗ

576	445403.92	2209243.94
578	445385.05	2209255.73
579	445368.27	2209228.81

Условный номер образуемого земельного участка 23:39:1002006:4:ЗУ293
площадь 706кв.м.

Обозначение характерных точек границ	Координаты, м	
	X	Y
579	445368.27	2209228.81
578	445385.05	2209255.73
534	445366.81	2209267.12
531	445361.52	2209259.47
530	445348.74	2209240.98

Условный номер образуемого земельного участка 23:39:1002006:4:ЗУ294
площадь 780кв.м.

Обозначение характерных точек границ	Координаты, м	
	X	Y
576	445403.92	2209243.94
575	445413.44	2209259.21
537	445377.05	2209281.94
535	445373.84	2209277.30
534	445366.81	2209267.12
578	445385.05	2209255.73

Условный номер образуемого земельного участка 23:39:1002006:4:ЗУ295
площадь 775кв.м.

Обозначение характерных точек границ	Координаты, м	
	X	Y
575	445413.44	2209259.21
574	445423.10	2209274.71
540	445387.44	2209296.98
538	445385.76	2209294.54
537	445377.05	2209281.94

Условный номер образуемого земельного участка 23:39:1002006:4:ЗУ296
площадь 775кв.м.

Обозначение характерных точек границ	Координаты, м	
	X	Y

Инд. № подл. Подп. и дата Взаи. инв. №

Изм.	Кол.уч	Лист	№док.	Подп.	Дата
------	--------	------	-------	-------	------

20-01-П/БП-28-ПМТ-ПЗ

574	445423.10	2209274.71
573	445432.96	2209290.53
543	445398.03	2209312.30
541	445397.31	2209311.26
540	445387.44	2209296.98

Условный номер образуемого земельного участка 23:39:1002006:4:ЗУ297
площадь 775кв.м.

Обозначение характерных точек границ	Координаты, м	
	X	Y
573	445432.96	2209290.53
572	445443.03	2209306.68
546	445408.86	2209327.97
544	445408.52	2209327.49
543	445398.03	2209312.30

Условный номер образуемого земельного участка 23:39:1002006:4:ЗУ298
площадь 775кв.м.

Обозначение характерных точек границ	Координаты, м	
	X	Y
572	445443.03	2209306.68
571	445453.32	2209323.19
549	445419.93	2209344.00
547	445419.43	2209343.27
546	445408.86	2209327.97

Условный номер образуемого земельного участка 23:39:1002006:4:ЗУ299
площадь 774кв.м.

Обозначение характерных точек границ	Координаты, м	
	X	Y
571	445453.32	2209323.19
570	445463.85	2209340.09
552	445431.27	2209360.40
550	445430.05	2209358.64
549	445419.93	2209344.00

Условный номер образуемого земельного участка 23:39:1002006:4:ЗУ300
площадь 774кв.м.

Обозначение характерных точек границ	Координаты, м	
X	Y	

Инв. № подл.	Подп. и дата	Взаи. инв. №	

Изм.	Кол.уч	Лист	№док.	Подп.	Дата

20-01-П/БП-28-ПМТ-ПЗ

Лист

671

терных точек границ	X	Y
570	445463.85	2209340.09
569	445474.65	2209357.41
555	445442.88	2209377.21
553	445440.41	2209373.62
552	445431.27	2209360.40

Условный номер образуемого земельного участка 23:39:1002006:4:ЗУ301
площадь 773кв.м.

Обозначение характеристик точек границ	Координаты, м	
	X	Y
569	445474.65	2209357.41
568	445485.72	2209375.18
558	445454.80	2209394.45
556	445450.52	2209388.26
555	445442.88	2209377.21

Условный номер образуемого земельного участка 23:39:1002006:4:ЗУ302
площадь 773кв.м.

Обозначение характеристик точек границ	Координаты, м	
	X	Y
568	445485.72	2209375.18
566	445497.10	2209393.44
562	445467.04	2209412.17
559	445460.41	2209402.57
558	445454.80	2209394.45

Условный номер образуемого земельного участка 23:39:1002006:4:ЗУ303
площадь 773кв.м.

Обозначение характеристик точек границ	Координаты, м	
	X	Y
566	445497.10	2209393.44
567	445508.81	2209412.22
563	445479.64	2209430.40
562	445467.04	2209412.17

Условный номер образуемого земельного участка 23:39:1002006:4:ЗУ304
площадь 785кв.м.

Обозначение характеристик точек границ	Координаты, м	
	X	Y

Инва. № подл. Подп. и дата. Взаи. инв. №

Изм.	Кол.уч	Лист	№док.	Подп.	Дата
------	--------	------	-------	-------	------

20-01-П/БП-28-ПМТ-ПЗ

Лист

672

580	445477.11	2209160.97
581	445497.37	2209193.47
582	445479.97	2209204.31
583	445459.71	2209171.81

Условный номер образуемого земельного участка 23:39:1002006:4:ЗУ305
площадь 785кв.м.

Обозначение характерных точек границ	Координаты, м	
	X	Y
583	445459.71	2209171.81
582	445479.97	2209204.31
584	445462.58	2209215.16
585	445442.32	2209182.65

Условный номер образуемого земельного участка 23:39:1002006:4:ЗУ306
площадь 785кв.м.

Обозначение характерных точек границ	Координаты, м	
	X	Y
585	445442.32	2209182.65
584	445462.58	2209215.16
587	445445.18	2209226.00
586	445424.92	2209193.50

Условный номер образуемого земельного участка 23:39:1002006:4:ЗУ307
площадь 785кв.м.

Обозначение характерных точек границ	Координаты, м	
	X	Y
586	445424.92	2209193.50
587	445445.18	2209226.00
588	445427.78	2209236.84
589	445407.52	2209204.34

Условный номер образуемого земельного участка 23:39:1002006:4:ЗУ308
площадь 786кв.м.

Обозначение характерных точек границ	Координаты, м	
	X	Y
581	445497.37	2209193.47
590	445507.51	2209209.74
591	445472.72	2209231.42

Инв. № подл.	Подп. и дата	Взаи. инв. №

Изм.	Кол.уч	Лист	№док.	Подп.	Дата
------	--------	------	-------	-------	------

20-01-П/БП-28-ПМТ-ПЗ

Лист

673

584	445462.58	2209215.16
582	445479.97	2209204.31

Условный номер образуемого земельного участка 23:39:1002006:4:ЗУ309
площадь 786кв.м.

Обозначение характерных точек границ	Координаты, м	
	X	Y
590	445507.51	2209209.74
592	445517.65	2209226.01
593	445482.85	2209247.69
591	445472.72	2209231.42

Условный номер образуемого земельного участка 23:39:1002006:4:ЗУ310
площадь 786кв.м.

Обозначение характерных точек границ	Координаты, м	
	X	Y
592	445517.65	2209226.01
594	445527.79	2209242.27
595	445492.99	2209263.96
593	445482.85	2209247.69

Условный номер образуемого земельного участка 23:39:1002006:4:ЗУ311
площадь 786кв.м.

Обозначение характерных точек границ	Координаты, м	
	X	Y
594	445527.79	2209242.27
596	445537.93	2209258.54
597	445503.13	2209280.23
595	445492.99	2209263.96

Условный номер образуемого земельного участка 23:39:1002006:4:ЗУ312
площадь 786кв.м.

Обозначение характерных точек границ	Координаты, м	
	X	Y
596	445537.93	2209258.54
598	445548.07	2209274.81
599	445513.27	2209296.50
597	445503.13	2209280.23

Условный номер образуемого земельного участка 23:39:1002006:4:ЗУ313
площадь 786кв.м.

Инд. № подл. Подп. и дата Взаи. инв. №

Изм.	Кол.уч	Лист	№док.	Подп.	Дата
------	--------	------	-------	-------	------

20-01-П/БП-28-ПМТ-ПЗ

Обозначение характерных точек границ	Координаты, м	
	X	Y
598	445548.07	2209274.81
600	445558.21	2209291.08
601	445523.41	2209312.77
599	445513.27	2209296.50

Условный номер образуемого земельного участка 23:39:1002006:4:ЗУ314
площадь 786кв.м.

Обозначение характерных точек границ	Координаты, м	
	X	Y
600	445558.21	2209291.08
602	445568.35	2209307.35
603	445533.55	2209329.04
601	445523.41	2209312.77

Условный номер образуемого земельного участка 23:39:1002006:4:ЗУ315
площадь 788кв.м.

Обозначение характерных точек границ	Координаты, м	
	X	Y
602	445568.35	2209307.35
604	445578.51	2209323.65
607	445561.11	2209334.50
608	445543.72	2209345.34
603	445533.55	2209329.04

Условный номер образуемого земельного участка 23:39:1002006:4:ЗУ316
площадь 785кв.м.

Обозначение характерных точек границ	Координаты, м	
	X	Y
604	445578.51	2209323.65
605	445598.77	2209356.16
606	445581.37	2209367.00
607	445561.11	2209334.50

Условный номер образуемого земельного участка 23:39:1002006:4:ЗУ317
площадь 785кв.м.

Обозначение характерных точек границ	Координаты, м	
	X	Y
607	445561.11	2209334.50

Инв. № подл.	Подп. и дата	Взаи. инв. №	

Изм.	Кол.уч	Лист	№док.	Подп.	Дата

20-01-П/БП-28-ПМТ-ПЗ

606	445581.37	2209367.00
609	445563.97	2209377.84
608	445543.72	2209345.34

Условный номер образуемого земельного участка 23:39:1002006:4:ЗУ318
площадь 786кв.м.

Обозначение характерных точек границ	Координаты, м	
	X	Y
584	445462.58	2209215.16
591	445472.72	2209231.42
610	445437.92	2209253.11
588	445427.78	2209236.84
587	445445.18	2209226.00

Условный номер образуемого земельного участка 23:39:1002006:4:ЗУ319
площадь 786кв.м.

Обозначение характерных точек границ	Координаты, м	
	X	Y
591	445472.72	2209231.42
593	445482.85	2209247.69
611	445448.06	2209269.38
610	445437.92	2209253.11

Условный номер образуемого земельного участка 23:39:1002006:4:ЗУ320
площадь 786кв.м.

Обозначение характерных точек границ	Координаты, м	
	X	Y
593	445482.85	2209247.69
595	445492.99	2209263.96
612	445458.20	2209285.65
611	445448.06	2209269.38

Условный номер образуемого земельного участка 23:39:1002006:4:ЗУ321
площадь 786кв.м.

Обозначение характерных точек границ	Координаты, м	
	X	Y
595	445492.99	2209263.96
597	445503.13	2209280.23
613	445468.34	2209301.92

Инв. № подл.	Подп. и дата	Взаи. инв. №	

Изм.	Кол.уч	Лист	№док.	Подп.	Дата

20-01-П/БП-28-ПМТ-ПЗ

Лист

676

612	445458.20	2209285.65
Условный номер образуемого земельного участка 23:39:1002006:4:ЗУ322 площадь 786кв.м.		
Обозначение характерных точек границ	Координаты, м	
	X	Y
597	445503.13	2209280.23
599	445513.27	2209296.50
614	445478.48	2209318.19
613	445468.34	2209301.92
Условный номер образуемого земельного участка 23:39:1002006:4:ЗУ323 площадь 786кв.м.		
Обозначение характерных точек границ	Координаты, м	
	X	Y
599	445513.27	2209296.50
601	445523.41	2209312.77
615	445488.62	2209334.45
614	445478.48	2209318.19
Условный номер образуемого земельного участка 23:39:1002006:4:ЗУ324 площадь 786кв.м.		
Обозначение характерных точек границ	Координаты, м	
	X	Y
601	445523.41	2209312.77
603	445533.55	2209329.04
616	445498.76	2209350.72
615	445488.62	2209334.45
Условный номер образуемого земельного участка 23:39:1002006:4:ЗУ325 площадь 788кв.м.		
Обозначение характерных точек границ	Координаты, м	
	X	Y
603	445533.55	2209329.04
608	445543.72	2209345.34
619	445526.32	2209356.18
617	445508.92	2209367.03
616	445498.76	2209350.72
Условный номер образуемого земельного участка 23:39:1002006:4:ЗУ326 площадь 785кв.м.		

Инв. № подл.	Подп. и дата	Взаи. инв. №	

Изм.	Кол.уч	Лист	№док.	Подп.	Дата

20-01-П/БП-28-ПМТ-ПЗ

Лист

677

Обозначение характерных точек границ	Координаты, м	
	X	Y
608	445543.72	2209345.34
609	445563.97	2209377.84
618	445546.58	2209388.69
619	445526.32	2209356.18

Условный номер образуемого земельного участка 23:39:1002006:4:ЗУ327
площадь 785кв.м.

Обозначение характерных точек границ	Координаты	
	X	Y
619	445526.32	2209356.18
618	445546.58	2209388.69
620	445529.18	2209399.53
617	445508.92	2209367.03

Условный номер образуемого земельного участка 23:39:1002006:4:ЗУ328
площадь 795кв.м.

Обозначение характерных точек границ	Координаты, м	
	X	Y
621	445570.50	2209102.76
622	445595.93	2209140.82
623	445580.58	2209150.39
624	445556.38	2209111.56

Условный номер образуемого земельного участка 23:39:1002006:4:ЗУ329
площадь 794кв.м.

Обозначение характерных точек границ	Координаты, м	
	X	Y
624	445556.38	2209111.56
623	445580.58	2209150.39
626	445565.85	2209159.56
625	445541.65	2209120.74

Условный номер образуемого земельного участка 23:39:1002006:4:ЗУ330
площадь 794кв.м.

Обозначение характерных точек границ	Координаты, м	
	X	Y
625	445541.65	2209120.74
626	445565.85	2209159.56

Инв. № подл.	Подп. и дата	Взаи. инв. №	

Изм.	Кол.уч	Лист	№док.	Подп.	Дата

20-01-П/БП-28-ПМТ-ПЗ

Лист

678

627	445559.55	2209163.49
628	445551.13	2209168.74
629	445526.93	2209129.92

Условный номер образуемого земельного участка 23:39:1002006:4:ЗУ331
площадь 794кв.м.

Обозначение характерных точек границ	Координаты, м	
	X	Y
629	445526.93	2209129.92
628	445551.13	2209168.74
631	445536.40	2209177.92
630	445512.20	2209139.09

Условный номер образуемого земельного участка 23:39:1002006:4:ЗУ332
площадь 794кв.м.

Обозначение характерных точек границ	Координаты, м	
	X	Y
630	445512.20	2209139.09
631	445536.40	2209177.92
632	445521.68	2209187.10
633	445497.48	2209148.27

Условный номер образуемого земельного участка 23:39:1002006:4:ЗУ333
площадь 762кв.м.

Обозначение характерных точек границ	Координаты, м	
	X	Y
622	445595.93	2209140.82
634	445605.75	2209155.52
635	445568.90	2209178.49
627	445559.55	2209163.49
626	445565.85	2209159.56
623	445580.58	2209150.39

Условный номер образуемого земельного участка 23:39:1002006:4:ЗУ334
площадь 772кв.м.

Обозначение характерных точек границ	Координаты, м	
	X	Y
634	445605.75	2209155.52
637	445615.57	2209170.23

Инва. № подл.	Подп. и дата	Взаи. инв. №

Изм.	Кол.уч	Лист	№док.	Подп.	Дата

20-01-П/БП-28-ПМТ-ПЗ

Лист

679

638	445578.25	2209193.49
635	445568.90	2209178.49

Условный номер образуемого земельного участка 23:39:1002006:4:3У335
площадь 782кв.м.

Обозначение характерных точек границ	Координаты, м	
	X	Y
637	445615.57	2209170.23
640	445625.39	2209184.94
641	445587.60	2209208.49
638	445578.25	2209193.49

Условный номер образуемого земельного участка 23:39:1002006:4:3У336
площадь 792кв.м.

Обозначение характерных точек границ	Координаты, м	
	X	Y
640	445625.39	2209184.94
643	445635.21	2209199.64
644	445596.95	2209223.49
641	445587.60	2209208.49

Условный номер образуемого земельного участка 23:39:1002006:4:3У337
площадь 802кв.м.

Обозначение характерных точек границ	Координаты, м	
	X	Y
643	445635.21	2209199.64
646	445645.03	2209214.35
647	445606.30	2209238.49
644	445596.95	2209223.49

Условный номер образуемого земельного участка 23:39:1002006:4:3У338
площадь 812кв.м.

Обозначение характерных точек границ	Координаты, м	
	X	Y
646	445645.03	2209214.35
649	445654.85	2209229.06
650	445615.65	2209253.49
647	445606.30	2209238.49

Условный номер образуемого земельного участка 23:39:1002006:4:3У339
площадь 821кв.м.

Инв. № подл.	Подп. и дата	Взаи. инв. №	

Изм.	Кол.уч	Лист	№ док.	Подп.	Дата
------	--------	------	--------	-------	------

20-01-П/БП-28-ПМТ-ПЗ

Лист

680

Обозначение характерных точек границ	Координаты, м	
	X	Y
649	445654.85	2209229.06
652	445664.67	2209243.76
653	445625.00	2209268.49
650	445615.65	2209253.49

Условный номер образуемого земельного участка 23:39:1002006:4:ЗУ340
площадь 831кв.м.

Обозначение характерных точек границ	Координаты, м	
	X	Y
652	445664.67	2209243.76
655	445674.49	2209258.47
658	445659.37	2209267.89
659	445643.65	2209277.69
663	445634.35	2209283.49
653	445625.00	2209268.49

Условный номер образуемого земельного участка 23:39:1002006:4:ЗУ341
площадь 792кв.м.

Обозначение характерных точек границ	Координаты, м	
	X	Y
655	445674.49	2209258.47
656	445698.30	2209294.12
657	445682.04	2209304.26
658	445659.37	2209267.89

Условный номер образуемого земельного участка 23:39:1002006:4:ЗУ342
площадь 794кв.м.

Обозначение характерных точек границ	Координаты, м	
	X	Y
658	445659.37	2209267.89
657	445682.04	2209304.26
660	445666.31	2209314.06
659	445643.65	2209277.69

Условный номер образуемого земельного участка 23:39:1002006:4:ЗУ343
площадь 794кв.м.

Обозначение характерных точек границ	Координаты, м	
	X	Y

Инв. № подл.	Подп. и дата	Взаи. инв. №	

Изм.	Кол.уч	Лист	№док.	Подп.	Дата

20-01-П/БП-28-ПМТ-ПЗ

Лист

681

659	445643.65	2209277.69
660	445666.31	2209314.06
661	445650.59	2209323.86
662	445627.92	2209287.49
663	445634.35	2209283.49

Условный номер образуемого земельного участка 23:39:1002006:4:ЗУ344
площадь 794кв.м.

Обозначение характерных точек границ	Координаты, м	
	X	Y
662	445627.92	2209287.49
661	445650.59	2209323.86
665	445634.86	2209333.66
664	445612.20	2209297.30

Условный номер образуемого земельного участка 23:39:1002006:4:ЗУ345
площадь 794кв.м.

Обозначение характерных точек границ	Координаты, м	
	X	Y
664	445612.20	2209297.30
665	445634.86	2209333.66
666	445619.14	2209343.46
667	445596.47	2209307.10

Условный номер образуемого земельного участка 23:39:1002006:4:ЗУ345/1
площадь 789кв.м.

Обозначение характерных точек границ	Координаты, м	
	X	Y
627	445559.55	2209163.49
635	445568.90	2209178.49
636	445531.03	2209202.10
632	445521.68	2209187.10
631	445536.40	2209177.92
628	445551.13	2209168.74

Условный номер образуемого земельного участка 23:39:1002006:4:ЗУ345/2
площадь 789кв.м.

Обозначение характерных точек границ	Координаты, м	
	X	Y

Инв. № подл.	Подп. и дата	Взаи. инв. №

Изм.	Кол.уч	Лист	№док.	Подп.	Дата
------	--------	------	-------	-------	------

20-01-П/БП-28-ПМТ-ПЗ

Лист

682

635	445568.90	2209178.49
638	445578.25	2209193.49
639	445540.38	2209217.10
636	445531.03	2209202.10

Условный номер образуемого земельного участка 23:39:1002006:4:ЗУ345/3
площадь 789кв.м.

Обозначение характерных точек границ	Координаты, м	
	X	Y
638	445578.25	2209193.49
641	445587.60	2209208.49
642	445549.73	2209232.10
639	445540.38	2209217.10

Условный номер образуемого земельного участка 23:39:1002006:4:ЗУ345/4
площадь 789кв.м.

Обозначение характерных точек границ	Координаты, м	
	X	Y
641	445587.60	2209208.49
644	445596.95	2209223.49
645	445559.07	2209247.10
642	445549.73	2209232.10

Условный номер образуемого земельного участка 23:39:1002006:4:ЗУ345/5
площадь 789кв.м.

Обозначение характерных точек границ	Координаты, м	
	X	Y
644	445596.95	2209223.49
647	445606.30	2209238.49
648	445568.42	2209262.10
645	445559.07	2209247.10

Условный номер образуемого земельного участка 23:39:1002006:4:ЗУ345/6
площадь 789кв.м.

Обозначение характерных точек границ	Координаты	
	X	Y
647	445606.30	2209238.49
650	445615.65	2209253.49
651	445577.77	2209277.10
648	445568.42	2209262.10

Инв. № подл.	Подп. и дата	Взаи. инв. №	

Изм.	Кол.уч	Лист	№док.	Подп.	Дата

20-01-П/БП-28-ПМТ-ПЗ

Лист

683

Условный номер образуемого земельного участка 23:39:1002006:4:3У345/7
площадь 789кв.м.

Обозначение характерных точек границ	Координаты, м	
	X	Y
650	445615.65	2209253.49
653	445625.00	2209268.49
654	445587.12	2209292.10
651	445577.77	2209277.10

Условный номер образуемого земельного участка 23:39:1002006:4:3У345/8
площадь 789кв.м.

Обозначение характерных точек границ	Координаты, м	
	X	Y
653	445625.00	2209268.49
663	445634.35	2209283.49
662	445627.92	2209287.49
664	445612.20	2209297.30
667	445596.47	2209307.10
654	445587.12	2209292.10

Условный номер образуемого земельного участка 23:39: 1002006:4:3У346
площадь 721кв.м.

Обозначение характерных точек границ	Координаты	
	X	Y
668	445712.75	2209315.75
669	445734.04	2209347.61
670	445717.56	2209357.89
671	445697.30	2209325.38

Условный номер образуемого земельного участка 23:39: 1002006:4:3У347
площадь 725 кв.м.

Обозначение характерных точек границ	Координаты	
	X	Y
671	445697.30	2209325.38
670	445717.56	2209357.89
673	445701.48	2209367.90
672	445681.22	2209335.40

Условный номер образуемого земельного участка 23:39:1002004:5:3У348
площадь 725кв.м.

Инва. № подл. Подп. и дата. Взаи. инв. №

Изм.	Кол.уч	Лист	№док.	Подп.	Дата
------	--------	------	-------	-------	------

20-01-П/БП-28-ПМТ-ПЗ

Лист

684

Обозначение характерных точек границ	Координаты	
	X	Y
672	445681.22	2209335.40
673	445701.48	2209367.90
693	445693.67	2209372.77
694	445685.41	2209377.92
699	445665.15	2209345.42

Условный номер образуемого земельного участка 23:39:1002006:4:ЗУ349
площадь 861 кв.м.

Обозначение характерных точек границ	Координаты	
	X	Y
669	445734.04	2209347.61
674	445744.03	2209362.59
692	445703.19	2209388.05
693	445693.67	2209372.77
673	445701.48	2209367.90
670	445717.56	2209357.89

Условный номер образуемого земельного участка 23:39: 1002006:4:ЗУ350
площадь 871 кв.м.

Обозначение характерных точек границ	Координаты	
	X	Y
674	445744.03	2209362.59
675	445754.03	2209377.57
689	445712.72	2209403.32
692	445703.19	2209388.05

Условный номер образуемого земельного участка 23:39: 1002006:4:ЗУ351
площадь 882 кв.м.

Обозначение характерных точек границ	Координаты	
	X	Y
675	445754.03	2209377.57
676	445764.04	2209392.54
649	445742.70	2209405.84
680	445724.70	2209417.06
688	445722.24	2209418.60

Инва. № подл. Подп. и дата. Взаи. инв. №

Изм.	Кол.уч	Лист	№док.	Подп.	Дата
------	--------	------	-------	-------	------

20-01-П/БП-28-ПМТ-ПЗ

Лист

685

689	445712.72	2209403.32
-----	-----------	------------

Условный номер образуемого земельного участка 23:39:1002006:4:ЗУ352
площадь 720кв.м.

Обозначение характерных точек границ	Координаты	
	X	Y
676	445764.04	2209392.54
677	445777.94	2209413.35
678	445759.27	2209432.42
679	445742.70	2209405.84

Условный номер образуемого земельного участка 23:39: 1002006:4:ЗУ353
площадь 719 кв.м.

Обозначение характерных точек границ	Координаты	
	X	Y
679	445742.70	2209405.84
678	445759.27	2209432.42
681	445743.99	2209448.02
680	445724.70	2209417.06

Условный номер образуемого земельного участка 23:39:1002006:4:ЗУ354
площадь 720кв.м.

Обозначение характерных точек границ	Координаты	
	X	Y
680	445724.70	2209417.06
681	445743.99	2209448.02
682	445730.61	2209461.69
685	445720.80	2209445.95
687	445708.92	2209426.90
688	445722.24	2209418.60

Условный номер образуемого земельного участка 23:39: 1002006:4:ЗУ355
площадь 720кв.м.

Обозначение характерных точек границ	Координаты	
	X	Y
685	445720.80	2209445.95
682	445730.61	2209461.69
683	445707.52	2209485.27
684	445693.59	2209462.91

Условный номер образуемого земельного участка 23:39: 1002006:4:ЗУ356

Инва. № подл. Подп. и дата. Взаи. инв. №

Изм.	Кол.уч	Лист	№док.	Подп.	Дата
------	--------	------	-------	-------	------

20-01-П/БП-28-ПМТ-ПЗ

площадь 720кв.м.

Обозначение характерных точек границ	Координаты	
	X	Y
687	445708.92	2209426.90
685	445720.80	2209445.95
684	445693.59	2209462.91
686	445681.71	2209443.86

Условный номер образуемого земельного участка 23:39: 1002006:4:3У357
площадь 860 кв.м.

Обозначение характерных точек границ	Координаты	
	X	Y
689	445712.72	2209403.32
688	445722.24	2209418.60
687	445708.92	2209426.90
686	445681.71	2209443.86
690	445672.19	2209428.58

Условный номер образуемого земельного участка 23:39:1002006:4:3У358
площадь 860кв.м.

Обозначение характерных точек границ	Координаты	
	X	Y
692	445703.19	2209388.05
689	445712.72	2209403.32
690	445672.19	2209428.58
691	445662.67	2209413.31

Условный номер образуемого земельного участка 23:39: 1002006:4:3У359
площадь 860 кв.м.

Обозначение характерных точек границ	Координаты	
	X	Y
693	445693.67	2209372.77
692	445703.19	2209388.05
691	445662.67	2209413.31
696	445653.15	2209398.03
695	445669.22	2209388.01
694	445685.41	2209377.92

Условный номер образуемого земельного участка 23:39:1002006:4:3У360

Инва. № подл. | Подп. и дата | Взаи. инв. №

Изм.	Кол.уч	Лист	№док.	Подп.	Дата

20-01-П/БП-28-ПМТ-ПЗ

площадь 728кв.м.		
Обозначение характерных точек границ	Координаты	
	X	Y
699	445665.15	2209345.42
694	445685.41	2209377.92
695	445669.22	2209388.01
698	445649.08	2209355.44

Условный номер образуемого земельного участка 23:39:1002006:4:ЗУ361 площадь 725кв.м.		
Обозначение характерных точек границ	Координаты	
	X	Y
698	445648.96	2209355.51
695	445669.22	2209388.01
696	445653.15	2209398.03
697	445632.89	2209365.53

Условный номер образуемого земельного участка 23:39: 1002006:4:ЗУ362 площадь 686кв.м.		
Обозначение характерных точек границ	Координаты	
	X	Y
701	445612.52	2209378.22
702	445630.22	2209406.62
703	445612.82	2209417.46
700	445595.12	2209389.06

Условный номер образуемого земельного участка 23:39: 1002006:4:ЗУ363 площадь 686 кв.м.		
Обозначение характерных точек границ	Координаты	
	X	Y
700	445595.12	2209389.06
703	445612.82	2209417.46
729	445595.43	2209428.30
730	445577.73	2209399.91

Условный номер образуемого земельного участка 23:39:1002006:4:ЗУ364 площадь 738кв.м.		
Обозначение характерных точек границ	Координаты	
	X	Y
702	445630.22	2209406.62

Инва. № подл. | Подп. и дата | Взаи. инв. №

Изм.	Кол.уч	Лист	№док.	Подп.	Дата
------	--------	------	-------	-------	------

20-01-П/БП-28-ПМТ-ПЗ

704	445639.74	2209421.89
725	445604.95	2209443.58
729	445595.43	2209428.30
703	445612.82	2209417.46

Условный номер образуемого земельного участка 23:39:1002006:4:ЗУ365
площадь 738 кв.м.

Обозначение характерных точек границ	Координаты	
	X	Y
704	445639.74	2209421.89
705	445649.26	2209437.17
724	445614.47	2209458.86
725	445604.95	2209443.58

Условный номер образуемого земельного участка 23:39: 1002006:4:ЗУ366
площадь 738кв.м.

Обозначение характерных точек границ	Координаты	
	X	Y
705	445649.26	2209437.17
706	445658.78	2209452.44
721	445623.99	2209474.13
724	445614.47	2209458.86

Условный номер образуемого земельного участка 23:39: 1002006:4:ЗУ367
площадь 738 кв.м.

Обозначение характерных точек границ	Координаты	
	X	Y
706	445658.78	2209452.44
707	445668.30	2209467.72
720	445633.51	2209489.41
721	445623.99	2209474.13

Условный номер образуемого земельного участка 23:39:1002006:4:ЗУ368
площадь 738кв.м.

Обозначение характерных точек границ	Координаты	
	X	Y
707	445668.30	2209467.72
708	445677.83	2209483.00
711	445655.95	2209496.63

Инва. № подл.	Взаи. инв. №
Подп. и дата	

Изм.	Кол.уч	Лист	№док.	Подп.	Дата
------	--------	------	-------	-------	------

20-01-П/БП-28-ПМТ-ПЗ

712	445643.03	2209504.68
720	445633.51	2209489.41

Условный номер образуемого земельного участка 23:39:1002006:4:3У369
площадь 686кв.м.

Обозначение характерных точек границ	Координаты	
	X	Y
708	445677.83	2209483.00
709	445690.24	2209502.92
710	445671.69	2209521.88
711	445655.95	2209496.63

Условный номер образуемого земельного участка 23:39:1002006:4:3У370
площадь 686 кв.м.

Обозначение характерных точек границ	Координаты	
	X	Y
711	445655.95	2209496.63
710	445671.69	2209521.88
715	445656.42	2209537.48
714	445648.31	2209524.48
713	445637.95	2209507.85
712	445643.03	2209504.68

Условный номер образуемого земельного участка 23:39: 1002006:4:3У371
площадь 686кв.м.

Обозначение характерных точек границ	Координаты	
	X	Y
714	445648.31	2209524.48
715	445656.42	2209537.48
716	445631.21	2209563.23
717	445618.60	2209543.00

Условный номер образуемого земельного участка 23:39: 1002006:4:3У372
площадь 686 кв.м.

Обозначение характерных точек границ	Координаты	
	X	Y
713	445637.95	2209507.85
714	445648.31	2209524.48
717	445618.60	2209543.00

Инд. № подл. Подп. и дата. Взаим. инв. №

Изм.	Кол.уч	Лист	№док.	Подп.	Дата
------	--------	------	-------	-------	------

20-01-П/БП-28-ПМТ-ПЗ

718	445608.24	2209526.37
Условный номер образуемого земельного участка 23:39:1002006:4:3У373 площадь 738кв.м.		
Обозначение характерных точек границ	Координаты	
	X	Y
720	445633.51	2209489.41
712	445643.03	2209504.68
713	445637.95	2209507.85
718	445608.24	2209526.37
719	445598.71	2209511.09
Условный номер образуемого земельного участка 23:39: 1002006:4:3У374 площадь 738 кв.м.		
Обозначение характерных точек границ	Координаты	
	X	Y
721	445623.99	2209474.13
720	445633.51	2209489.41
719	445598.71	2209511.09
722	445589.19	2209495.82
Условный номер образуемого земельного участка 23:39:1002006:4:3У375 площадь 738кв.м.		
Обозначение характерных точек границ	Координаты	
	X	Y
724	445614.47	2209458.86
721	445623.99	2209474.13
722	445589.19	2209495.82
723	445579.67	2209480.54
Условный номер образуемого земельного участка 23:39: 1002006:4:3У376 площадь 738кв.м.		
Обозначение характерных точек границ	Координаты	
	X	Y
725	445604.95	2209443.58
724	445614.47	2209458.86
723	445579.67	2209480.54
726	445570.15	2209465.27
Условный номер образуемого земельного участка 23:39: 1002006:4:3У377 площадь 738кв.м.		

Инва. № подл. Подп. и дата. Взаи. инв. №

Изм.	Кол.уч	Лист	№док.	Подп.	Дата

20-01-П/БП-28-ПМТ-ПЗ

Обозначение характерных точек границ	Координаты	
	X	Y
729	445595.43	2209428.30
725	445604.95	2209443.58
726	445570.15	2209465.27
727	445560.63	2209449.99
728	445578.03	2209439.15

Условный номер образуемого земельного участка 23:39: 1002006:4:ЗУ378
площадь 686 кв.м.

Обозначение характерных точек границ	Координаты	
	X	Y
730	445577.73	2209399.91
729	445595.43	2209428.30
728	445578.03	2209439.15
731	445560.33	2209410.75

Условный номер образуемого земельного участка 23:39:1002006:4:ЗУ379
площадь 686кв.м.

Обозначение характерных точек границ	Координаты	
	X	Y
731	445560.33	2209410.75
728	445578.03	2209439.15
727	445560.63	2209449.99
732	445542.93	2209421.59

Условный номер образуемого земельного участка 23:39: 1002006:4:ЗУ380
площадь 726 кв.м.

Обозначение характерных точек границ	Координаты	
	X	Y
733	445522.57	2209434.29
734	445534.34	2209453.18
765	445507.11	2209470.15
766	445494.44	2209451.82

Условный номер образуемого земельного участка 23:39:1002006:4:ЗУ381
площадь 726кв.м.

Обозначение характерных точек границ	Координаты	
	X	Y

Инв. № подл.	Подп. и дата	Взаи. инв. №	

Изм.	Кол.уч	Лист	№док.	Подп.	Дата

20-01-П/БП-28-ПМТ-ПЗ

Лист

692

734	445534.34	2209453.18
735	445546.52	2209472.72
763	445520.22	2209489.11
764	445517.11	2209484.63
765	445507.11	2209470.15

Условный номер образуемого земельного участка 23:39:1002006:4:3У382
площадь 726кв.м.

Обозначение характерных точек границ	Координаты	
	X	Y
735	445546.52	2209472.72
736	445559.14	2209492.97
758	445533.80	2209508.77
759	445528.08	2209500.49
763	445520.22	2209489.11

Условный номер образуемого земельного участка 23:39: 1002006:4:3У383
площадь 726кв.м.

Обозначение характерных точек границ	Координаты	
	X	Y
736	445559.14	2209492.97
737	445572.26	2209514.02
754	445547.91	2209529.19
757	445538.81	2209516.02
758	445533.80	2209508.77

Условный номер образуемого земельного участка 23:39: 1002006:4:3У384
площадь 726 кв.м.

Обозначение характерных точек границ	Координаты	
	X	Y
737	445572.26	2209514.02
738	445585.93	2209535.96
751	445562.63	2209550.49
752	445559.65	2209546.17
753	445549.33	2209531.24
754	445547.91	2209529.19

Условный номер образуемого земельного участка 23:39:1002006:4:3У385
площадь 726кв.м.

Инва. № подл. Подп. и дата. Взаи. инв. №

Изм.	Кол.уч	Лист	№док.	Подп.	Дата
------	--------	------	-------	-------	------

20-01-П/БП-28-ПМТ-ПЗ

Обозначение характерных точек границ	Координаты	
	X	Y
738	445585.93	2209535.96
739	445600.26	2209558.94
746	445578.04	2209572.79
747	445576.61	2209570.71
748	445569.77	2209560.82
751	445562.63	2209550.49

Условный номер образуемого земельного участка 23:39:1002006:4:ЗУ386
площадь 726 кв.м.

Обозначение характерных точек границ	Координаты	
	X	Y
739	445600.26	2209558.94
740	445613.80	2209580.67
741	445595.88	2209598.61
746	445578.04	2209572.79

Условный номер образуемого земельного участка 23:39: 1002006:5:ЗУ387
площадь 818кв.м.

Обозначение характерных точек границ	Координаты	
	X	Y
747	445576.61	2209570.71
746	445578.04	2209572.79
741	445595.88	2209598.61
742	445580.70	2209613.81
745	445557.11	2209590.24

Условный номер образуемого земельного участка 23:39: 1002006:5:ЗУ388
площадь 820 кв.м.

Обозначение характерных точек границ	Координаты	
	X	Y
745	445557.11	2209590.24
742	445580.70	2209613.81
743	445560.55	2209633.99
744	445542.51	2209604.85

Условный номер образуемого земельного участка 23:39:1002006:5:ЗУ389
площадь 818кв.м.

Инв. № подл.	Взаи. инв. №
	Подп. и дата

Изм.	Кол.уч	Лист	№док.	Подп.	Дата
------	--------	------	-------	-------	------

20-01-П/БП-28-ПМТ-ПЗ

Обозначение характерных точек границ	Координаты	
	X	Y
748	445569.77	2209560.82
747	445576.61	2209570.71
745	445557.11	2209590.24
744	445542.51	2209604.85
749	445530.37	2209585.38

Условный номер образуемого земельного участка 23:39:1002006:5:3У390
площадь 818кв.м.

Обозначение характерных точек границ	Координаты	
	X	Y
752	445559.65	2209546.17
751	445562.63	2209550.49
748	445569.77	2209560.82
749	445530.37	2209585.37
750	445520.96	2209570.28

Условный номер образуемого земельного участка 23:39: 1002006:5:3У391
площадь 819кв.м.

Обозначение характерных точек границ	Координаты	
	X	Y
753	445549.33	2209531.24
752	445559.65	2209546.17
750	445520.96	2209570.28
755	445511.37	2209554.90

Условный номер образуемого земельного участка 23:39: 1002006:5:3У392
площадь 818кв.м.

Обозначение характерных точек границ	Координаты	
	X	Y
757	445538.81	2209516.02
754	445547.91	2209529.19
753	445549.33	2209531.24
755	445511.37	2209554.90
756	445501.60	2209539.21

Условный номер образуемого земельного участка 23:39: 1002006:5:3У393
площадь 819 кв.м.

Инва. № подл. Подп. и дата. Взаи. инв. №

Изм.	Кол.уч	Лист	№док.	Подп.	Дата
------	--------	------	-------	-------	------

20-01-П/БП-28-ПМТ-ПЗ

Обозначение характерных точек границ	Координаты	
	X	Y
759	445528.08	2209500.49
758	445533.80	2209508.77
757	445538.81	2209516.02
756	445501.60	2209539.21
760	445491.62	2209523.21

Условный номер образуемого земельного участка 23:39:1002006:5:3У394
площадь 819кв.м.

Обозначение характерных точек границ	Координаты	
	X	Y
764	445517.11	2209484.63
763	445520.22	2209489.11
759	445528.08	2209500.49
760	445491.62	2209523.21
761	445481.44	2209506.86
762	445498.88	2209495.99

Условный номер образуемого земельного участка 23:39: 1002006:5:3У395
площадь 818 кв.м.

Обозначение характерных точек границ	Координаты	
	X	Y
766	445494.44	2209451.82
765	445507.11	2209470.15
764	445517.11	2209484.63
762	445498.88	2209495.99
767	445477.81	2209462.19

Условный номер образуемого земельного участка 23:39:1002006:5:3У396
площадь 819кв.м.

Обозначение характерных точек границ	Координаты	
	X	Y
767	445477.81	2209462.19
762	445498.88	2209495.99
761	445481.44	2209506.86
768	445460.37	2209473.06

Условный номер образуемого земельного участка 23:39:1002006:5:3У397

Инв. № подл.	Подп. и дата	Взаи. инв. №	

Изм.	Кол.уч	Лист	№док.	Подп.	Дата
------	--------	------	-------	-------	------

20-01-П/БП-28-ПМТ-ПЗ

Лист

696

площадь 813кв.м.

Обозначение характерных точек границ	Координаты, м	
	X	Y
769	445440.00	2209485.75
770	445460.96	2209519.39
771	445443.57	2209530.23
772	445422.60	2209496.59

Условный номер образуемого земельного участка 23:39:1002006:5:ЗУ398
площадь 813кв.м.

Обозначение характерных точек границ	Координаты, м	
	X	Y
772	445422.60	2209496.59
771	445443.57	2209530.23
774	445426.17	2209541.07
773	445405.20	2209507.44

Условный номер образуемого земельного участка 23:39:1002006:5:ЗУ399
площадь 813кв.м.

Обозначение характерных точек границ	Координаты, м	
	X	Y
773	445405.20	2209507.44
774	445426.17	2209541.07
775	445408.77	2209551.92
776	445387.81	2209518.28

Условный номер образуемого земельного участка 23:39:1002006:5:ЗУ400
площадь 813кв.м.

Обозначение характерных точек границ	Координаты, м	
	X	Y
776	445387.81	2209518.28
775	445408.77	2209551.92
777	445391.37	2209562.76
778	445370.41	2209529.12

Условный номер образуемого земельного участка 23:39:1002006:5:ЗУ401
площадь 813кв.м.

Обозначение характерных точек границ	Координаты, м	
	X	Y
770	445460.96	2209519.39

Инва. № подл.	Подп. и дата	Взаи. инв. №

Изм.	Кол.уч	Лист	№док.	Подп.	Дата
------	--------	------	-------	-------	------

20-01-П/БП-28-ПМТ-ПЗ

Лист

697

779	445471.45	2209536.21
780	445436.65	2209557.89
774	445426.17	2209541.07
771	445443.57	2209530.23

Условный номер образуемого земельного участка 23:39:1002006:5:3У402
площадь 813кв.м.

Обозначение характерных точек границ	Координаты, м	
	X	Y
779	445471.45	2209536.21
782	445481.93	2209553.03
783	445447.13	2209574.71
780	445436.65	2209557.89

Условный номер образуемого земельного участка 23:39:1002006:5:3У403
площадь 813кв.м.

Обозначение характерных точек границ	Координаты, м	
	X	Y
782	445481.93	2209553.03
785	445492.41	2209569.84
786	445457.62	2209591.53
783	445447.13	2209574.71

Условный номер образуемого земельного участка 23:39:1002006:5:3У404
площадь 813кв.м.

Обозначение характерных точек границ	Координаты, м	
	X	Y
785	445492.41	2209569.84
788	445502.89	2209586.66
789	445468.10	2209608.35
786	445457.62	2209591.53

Условный номер образуемого земельного участка 23:39:1002006:5:3У405
площадь 813кв.м.

Обозначение характерных точек границ	Координаты, м	
	X	Y
788	445502.89	2209586.66
791	445513.38	2209603.48
792	445479.10	2209624.84

Инв. № подл.	Подп. и дата	Взаи. инв. №	

Изм.	Кол.уч	Лист	№док.	Подп.	Дата

20-01-П/БП-28-ПМТ-ПЗ

Лист

698

793	445478.58	2209625.17
789	445468.10	2209608.35

Условный номер образуемого земельного участка 23:39:1002006:5:3У406
площадь 813кв.м.

Обозначение характерных точек границ	Координаты, м	
	X	Y
791	445513.38	2209603.48
795	445524.02	2209620.56
796	445492.86	2209639.98
797	445489.75	2209641.92
792	445479.10	2209624.84

Условный номер образуемого земельного участка 23:39:1002006:5:3У407
площадь 813кв.м.

Обозначение характерных точек границ	Координаты, м	
	X	Y
795	445524.02	2209620.56
800	445535.72	2209639.34
801	445504.56	2209658.76
796	445492.86	2209639.98

Условный номер образуемого земельного участка 23:39:1002006:5:3У408
площадь 812кв.м.

Обозначение характерных точек границ	Координаты, м	
	X	Y
800	445535.72	2209639.34
804	445542.71	2209650.55
805	445521.87	2209679.97
802	445498.69	2209662.42
801	445504.56	2209658.76

Условный номер образуемого земельного участка 23:39:1002006:5:3У409
площадь 813кв.м.

Обозначение характерных точек границ	Координаты, м	
	X	Y
774	445426.17	2209541.07
780	445436.65	2209557.89
781	445401.86	2209579.58

Инв. № подл.	Подп. и дата	Взаи. инв. №						

Изм.	Кол.уч	Лист	№док.	Подп.	Дата

20-01-П/БП-28-ПМТ-ПЗ

Лист

699

777	445391.37	2209562.76
775	445408.77	2209551.92

Условный номер образуемого земельного участка 23:39:1002006:5:3У410
площадь 813кв.м.

Обозначение характерных точек границ	Координаты, м	
	X	Y
780	445436.65	2209557.89
783	445447.13	2209574.71
784	445412.34	2209596.40
781	445401.86	2209579.58

Условный номер образуемого земельного участка 23:39:1002006:5:3У411
площадь 813кв.м.

Обозначение характерных точек границ	Координаты, м	
	X	Y
783	445447.13	2209574.71
786	445457.62	2209591.53
787	445422.82	2209613.22
784	445412.34	2209596.40

Условный номер образуемого земельного участка 23:39:1002006:5:3У412
площадь 813кв.м.

Обозначение характерных точек границ	Координаты, м	
	X	Y
786	445457.62	2209591.53
789	445468.10	2209608.35
790	445433.30	2209630.04
787	445422.82	2209613.22

Условный номер образуемого земельного участка 23:39:1002006:5:3У413
площадь 813кв.м.

Обозначение характерных точек границ	Координаты, м	
	X	Y
789	445468.10	2209608.35
793	445478.58	2209625.17
794	445443.79	2209646.86
790	445433.30	2209630.04

Условный номер образуемого земельного участка 23:39:1002006:5:3У414
площадь 813кв.м.

Инва. № подл. Подп. и дата. Взаи. инв. №

Изм.	Кол.уч	Лист	№док.	Подп.	Дата
------	--------	------	-------	-------	------

20-01-П/БП-28-ПМТ-ПЗ

Лист

700

Обозначение характерных точек границ	Координаты, м	
	X	Y
792	445479.10	2209624.84
797	445489.75	2209641.92
798	445458.10	2209661.64
799	445448.44	2209654.32
794	445443.79	2209646.86
793	445478.58	2209625.17

Условный номер образуемого земельного участка 23:39:1002006:5:3У415
площадь 813кв.м.

Обозначение характерных точек границ	Координаты, м	
	X	Y
796	445492.86	2209639.98
801	445504.56	2209658.76
802	445498.69	2209662.42
803	445476.99	2209675.94
798	445458.10	2209661.64
797	445489.75	2209641.92

Условный номер образуемого земельного участка 23:39:1002006:5:3У416
площадь 813кв.м.

Обозначение характерных точек границ	Координаты, м	
	X	Y
802	445498.69	2209662.42
805	445521.87	2209679.97
806	445508.04	2209699.47
803	445476.99	2209675.94

Условный номер образуемого земельного участка 23:39:1002006:5:3У417
площадь 700кв.м.

Обозначение характерных точек границ	Координаты, м	
	X	Y
807	445350.04	2209541.82
808	445366.44	2209568.13
809	445347.26	2209580.08
810	445330.86	2209553.77

Условный номер образуемого земельного участка 23:39:1002006:5:3У418

Инв. № подл.	Подп. и дата	Взаи. инв. №	

Изм.	Кол.уч	Лист	№док.	Подп.	Дата

20-01-П/БП-28-ПМТ-ПЗ

Лист

701

площадь 700кв.м.

Обозначение характерных точек границ	Координаты, м	
	X	Y
810	445330.86	2209553.77
809	445347.26	2209580.08
816	445335.97	2209587.12
817	445328.08	2209592.04
818	445311.68	2209565.73

Условный номер образуемого земельного участка 23:39:1002006:5:ЗУ419
площадь 700кв.м.

Обозначение характерных точек границ	Координаты, м	
	X	Y
818	445311.68	2209565.73
817	445328.08	2209592.04
819	445318.49	2209598.01
824	445308.90	2209603.99
825	445292.50	2209577.68

Условный номер образуемого земельного участка 23:39:1002006:5:ЗУ420
площадь 700кв.м.

Обозначение характерных точек границ	Координаты, м	
	X	Y
825	445292.50	2209577.68
824	445308.90	2209603.99
823	445301.01	2209608.91
827	445289.72	2209615.94
826	445273.32	2209589.64

Условный номер образуемого земельного участка 23:39:1002006:5:ЗУ421
площадь 700кв.м.

Обозначение характерных точек границ	Координаты, м	
	X	Y
826	445273.32	2209589.64
827	445289.72	2209615.94
828	445270.54	2209627.90
829	445254.14	2209601.59

Условный номер образуемого земельного участка 23:39:1002006:5:ЗУ422

Инв. № подл.	Подп. и дата	Взаи. инв. №	

Изм.	Кол.уч	Лист	№док.	Подп.	Дата

20-01-П/БП-28-ПМТ-ПЗ

Лист

702

площадь 700кв.м.

Обозначение характерных точек границ	Координаты, м	
	X	Y
808	445366.44	2209568.13
811	445376.75	2209584.68
815	445346.28	2209603.67
816	445335.97	2209587.12
809	445347.26	2209580.08

Условный номер образуемого земельного участка 23:39:1002006:5:ЗУ423
площадь 700кв.м.

Обозначение характерных точек границ	Координаты, м	
	X	Y
811	445376.75	2209584.68
812	445387.07	2209601.22
813	445356.60	2209620.21
814	445353.95	2209615.97
815	445346.28	2209603.67

Условный номер образуемого земельного участка 23:39:1002006:5:ЗУ424
площадь 700кв.м.

Обозначение характерных точек границ	Координаты, м	
	X	Y
816	445335.97	2209587.12
815	445346.28	2209603.67
814	445353.95	2209615.97
820	445336.47	2209626.87
819	445318.49	2209598.01
817	445328.08	2209592.04

Условный номер образуемого земельного участка 23:39:1002006:5:ЗУ425
площадь 700кв.м.

Обозначение характерных точек границ	Координаты, м	
	X	Y
819	445318.49	2209598.01
820	445336.47	2209626.87
821	445318.99	2209637.76
822	445311.32	2209625.46

Инва. № подл. Подп. и дата Взаи. инв. №

Изм.	Кол.уч	Лист	№док.	Подп.	Дата
------	--------	------	-------	-------	------

20-01-П/БП-28-ПМТ-ПЗ

823	445301.01	2209608.91
824	445308.90	2209603.99

Условный номер образуемого земельного участка 23:39:1002006:5:3У426
площадь 700кв.м.

Обозначение характерных точек границ	Координаты, м	
	X	Y
823	445301.01	2209608.91
822	445311.32	2209625.46
830	445280.85	2209644.45
828	445270.54	2209627.90
827	445289.72	2209615.94

Условный номер образуемого земельного участка 23:39:1002006:5:3У427
площадь 700кв.м.

Обозначение характерных точек границ	Координаты, м	
	X	Y
822	445311.32	2209625.46
821	445318.99	2209637.76
831	445321.63	2209642.01
832	445291.17	2209661.00
830	445280.85	2209644.45

Условный номер образуемого земельного участка 23:39:1002006:5:3У428
площадь 700кв.м.

Обозначение характерных точек границ	Координаты, м	
	X	Y
833	445391.30	2209608.01
834	445401.61	2209624.56
835	445371.14	2209643.55
836	445363.48	2209631.25
837	445360.83	2209627.00

Условный номер образуемого земельного участка 23:39:1002006:5:3У429
площадь 700кв.м.

Обозначение характерных точек границ	Координаты, м	
	X	Y
834	445401.61	2209624.56
838	445411.93	2209641.11

Инва. № подл.	Взаи. инв. №
Подп. и дата	

Изм.	Кол.уч	Лист	№док.	Подп.	Дата
------	--------	------	-------	-------	------

20-01-П/БП-28-ПМТ-ПЗ

Лист

704

839	445381.46	2209660.10
835	445371.14	2209643.55

Условный номер образуемого земельного участка 23:39:1002006:5:3У430
площадь 700кв.м.

Обозначение характерных точек границ	Координаты, м	
	X	Y
838	445411.93	2209641.11
840	445422.24	2209657.66
844	445391.77	2209676.65
839	445381.46	2209660.10

Условный номер образуемого земельного участка 23:39:1002006:5:3У431
площадь 700кв.м.

Обозначение характерных точек границ	Координаты, м	
	X	Y
840	445422.24	2209657.66
841	445432.56	2209674.21
842	445402.09	2209693.20
843	445399.44	2209688.96
844	445391.77	2209676.65

Условный номер образуемого земельного участка 23:39:1002006:5:3У432
площадь 700кв.м.

Обозначение характерных точек границ	Координаты, м	
	X	Y
836	445363.48	2209631.25
835	445371.14	2209643.55
839	445381.46	2209660.10
845	445373.57	2209665.02
847	445363.98	2209671.00
848	445345.99	2209642.14

Условный номер образуемого земельного участка 23:39:1002006:5:3У433
площадь 700кв.м.

Обозначение характерных точек границ	Координаты, м	
	X	Y
848	445345.99	2209642.14
847	445363.98	2209671.00

Инва. № подл.	Подп. и дата	Взаи. инв. №	

Изм.	Кол.уч	Лист	№док.	Подп.	Дата

20-01-П/БП-28-ПМТ-ПЗ

Лист

705

849	445354.39	2209676.97
861	445346.50	2209681.89
852	445336.18	2209665.34
851	445328.51	2209653.04

Условный номер образуемого земельного участка 23:39:1002006:5:3У434
площадь 700кв.м.

Обозначение характерных точек границ	Координаты, м	
	X	Y
839	445381.46	2209660.10
844	445391.77	2209676.65
843	445399.44	2209688.96
846	445381.96	2209699.85
847	445363.98	2209671.00
845	445373.57	2209665.02

Условный номер образуемого земельного участка 23:39:1002006:5:3У435
площадь 700кв.м.

Обозначение характерных точек границ	Координаты, м	
	X	Y
847	445363.98	2209671.00
846	445381.96	2209699.85
857	445364.48	2209710.75
856	445356.81	2209698.44
861	445346.50	2209681.89
849	445354.39	2209676.97

Условный номер образуемого земельного участка 23:39:1002006:5:3У436
площадь 700кв.м.

Обозначение характерных точек границ	Координаты, м	
	X	Y
850	445325.87	2209648.80
851	445328.51	2209653.04
852	445336.18	2209665.34
853	445305.71	2209684.33
854	445295.40	2209667.79

Условный номер образуемого земельного участка 23:39:1002006:5:3У437
площадь 700кв.м.

Инв. № подл.	Подп. и дата	Взаи. инв. №	

Изм.	Кол.уч	Лист	№док.	Подп.	Дата

20-01-П/БП-28-ПМТ-ПЗ

Лист

706

Обозначение характерных точек границ	Координаты, м	
	X	Y
852	445336.18	2209665.34
861	445346.50	2209681.89
855	445316.03	2209700.88
853	445305.71	2209684.33

Условный номер образуемого земельного участка 23:39:1002006:5:ЗУ438
площадь 700кв.м.

Обозначение характерных точек границ	Координаты, м	
	X	Y
861	445346.50	2209681.89
856	445356.81	2209698.44
860	445326.34	2209717.43
855	445316.03	2209700.88

Условный номер образуемого земельного участка 23:39:1002006:5:ЗУ439
площадь 700кв.м.

Обозначение характерных точек границ	Координаты, м	
	X	Y
856	445356.81	2209698.44
857	445364.48	2209710.75
858	445367.12	2209714.99
859	445336.66	2209733.98
860	445326.34	2209717.43

Условный номер образуемого земельного участка 23:39:1002006:5:ЗУ440
площадь 700кв.м.

Обозначение характерных точек границ	Координаты, м	
	X	Y
862	445440.57	2209678.64
863	445461.99	2209694.86
864	445448.42	2209712.77
865	445420.16	2209691.36

Условный номер образуемого земельного участка 23:39:1002006:5:ЗУ441
площадь 704кв.м.

Обозначение характерных точек границ	Координаты, м	
	X	Y
865	445420.16	2209691.36

Инв. № подл.	Подп. и дата	Взаи. инв. №	

Изм.	Кол.уч	Лист	№док.	Подп.	Дата
------	--------	------	-------	-------	------

20-01-П/БП-28-ПМТ-ПЗ

Лист

707

864	445448.42	2209712.77
868	445436.51	2209728.50
867	445408.96	2209704.23
866	445406.32	2209699.99

Условный номер образуемого земельного участка 23:39:1002006:5:3У442
площадь 721кв.м.

Обозначение характерных точек границ	Координаты, м	
	X	Y
867	445408.96	2209704.23
868	445436.51	2209728.50
869	445425.61	2209742.88
870	445409.92	2209729.06
871	445393.02	2209714.17

Условный номер образуемого земельного участка 23:39:1002006:5:3У443
площадь 713кв.м.

Обозначение характерных точек границ	Координаты, м	
	X	Y
871	445393.02	2209714.17
870	445409.92	2209729.06
877	445391.26	2209753.71
874	445383.13	2209740.68
873	445374.00	2209726.02

Условный номер образуемого земельного участка 23:39:1002006:5:3У444
площадь 712кв.м.

Обозначение характерных точек границ	Координаты, м	
	X	Y
870	445409.92	2209729.06
869	445425.61	2209742.89
880	445403.06	2209772.65
879	445394.91	2209759.57
878	445391.98	2209754.88
877	445391.26	2209753.71

Условный номер образуемого земельного участка 23:39:1002006:5:3У445
площадь 799кв.м.

Обозначение характерных точек границ	Координаты, м	
X	Y	

Инв. № подл.	Подп. и дата	Взаи. инв. №	

Изм.	Кол.уч	Лист	№док.	Подп.	Дата

20-01-П/БП-28-ПМТ-ПЗ

Лист

708

терных точек границ	X	Y
872	445371.36	2209721.78
873	445374.00	2209726.02
874	445383.13	2209740.68
875	445352.67	2209759.66
876	445340.89	2209740.77

Условный номер образуемого земельного участка 23:39:1002006:5:3У446
площадь 799кв.м.

Обозначение характеристик точек границ	Координаты, м	
	X	Y
874	445383.13	2209740.68
877	445391.26	2209753.71
878	445391.98	2209754.88
879	445394.91	2209759.57
882	445364.44	2209778.56
875	445352.67	2209759.66

Условный номер образуемого земельного участка 23:39:1002006:5:3У447
площадь 800кв.м.

Обозначение характеристик точек границ	Координаты, м	
	X	Y
879	445394.91	2209759.57
880	445403.06	2209772.65
881	445379.86	2209803.29
882	445364.44	2209778.56

Условный номер образуемого земельного участка 23:39:1002006:5:3У448
площадь 719кв.м.

Обозначение характеристик точек границ	Координаты	
	X	Y
884	445233.77	2209614.28
885	445253.82	2209646.45
886	445237.72	2209656.48
883	445217.67	2209624.32

Условный номер образуемого земельного участка 23:39: 1002006:5:3У449
площадь 719кв.м.

Обозначение характеристик точек границ	Координаты	

Инв. № подл.	Подп. и дата	Взаи. инв. №	

Изм.	Кол.уч	Лист	№док.	Подп.	Дата

20-01-П/БП-28-ПМТ-ПЗ

Лист

709

терных точек границ	X	Y
883	445217.67	2209624.32
886	445237.72	2209656.48
934	445221.62	2209666.52
939	445201.57	2209634.35

Условный номер образуемого земельного участка 23:39: 1002006:5:3У450
площадь 719 кв.м.

Обозначение харак- терных точек границ	Координаты	
	X	Y
885	445253.82	2209646.45
887	445263.90	2209662.62
933	445232.07	2209682.47
934	445221.62	2209666.52
886	445237.72	2209656.48

Условный номер образуемого земельного участка 23:39:1002006:5:3У451
площадь 719кв.м.

Обозначение харак- терных точек границ	Координаты	
	X	Y
887	445263.90	2209662.62
888	445274.10	2209678.99
930	445242.64	2209698.60
933	445232.07	2209682.47

Условный номер образуемого земельного участка 23:39:1002006:5:3У452
площадь 726 кв.м.

Обозначение харак- терных точек границ	Координаты	
	X	Y
888	445274.10	2209678.99
889	445284.42	2209695.54
929	445253.54	2209715.24
930	445242.64	2209698.60

Условный номер образуемого земельного участка 23:39: 1002006:5:3У453
площадь 726кв.м.

Обозначение харак- терных точек границ	Координаты	
	X	Y
889	445284.42	2209695.54

Инва. № подл. Подп. и дата Взаи. инв. №

Изм.	Кол.уч	Лист	№док.	Подп.	Дата

20-01-П/БП-28-ПМТ-ПЗ

Лист

710

890	445294.87	2209712.30
926	445264.57	2209732.07
929	445253.54	2209715.24

Условный номер образуемого земельного участка 23:39:1002006:5:3У454
площадь 705 кв.м.

Обозначение характерных точек границ	Координаты	
	X	Y
890	445294.87	2209712.30
891	445305.44	2209729.27
925	445275.12	2209748.17
926	445264.57	2209732.07

Условный номер образуемого земельного участка 23:39:1002006:5:3У455
площадь 719 кв.м.

Обозначение характерных точек границ	Координаты	
	X	Y
891	445305.44	2209729.27
892	445316.15	2209746.45
922	445286.22	2209765.11
923	445275.72	2209749.08
925	445275.12	2209748.17

Условный номер образуемого земельного участка 23:39:1002006:5:3У456
площадь 719 кв.м.

Обозначение характерных точек границ	Координаты, м	
	X	Y
892	445316.15	2209746.45
893	445327.01	2209763.87
918	445297.47	2209782.28
921	445286.99	2209766.29
922	445286.22	2209765.11

Условный номер образуемого земельного участка 23:39:1002006:5:3У457
площадь 719 кв.м.

Обозначение характерных точек границ	Координаты, м	
	X	Y
893	445327.01	2209763.87
894	445338.01	2209781.52

Инд. № подл. Подп. и дата Взаи. инв. №

Изм.	Кол.уч	Лист	№ док.	Подп.	Дата
------	--------	------	--------	-------	------

20-01-П/БП-28-ПМТ-ПЗ

Лист

711

916	445308.87	2209799.68
917	445298.40	2209783.70
918	445297.47	2209782.28

Условный номер образуемого земельного участка 23:39:1002006:5:3У458
площадь 719кв.м.

Обозначение характерных точек границ	Координаты, м	
	X	Y
894	445338.01	2209781.52
895	445349.16	2209799.42
912	445320.43	2209817.32
915	445309.95	2209801.32
916	445308.87	2209799.68

Условный номер образуемого земельного участка 23:39:1002006:5:3У459
площадь 719кв.м.

Обозначение характерных точек границ	Координаты, м	
	X	Y
895	445349.16	2209799.42
896	445360.48	2209817.57
910	445332.16	2209835.22
911	445321.63	2209819.16
912	445320.43	2209817.32

Условный номер образуемого земельного участка 23:39:1002006:5:3У460
площадь 719кв.м.

Обозначение характерных точек границ	Координаты, м	
	X	Y
896	445360.48	2209817.57
897	445371.96	2209835.99
906	445344.06	2209853.38
909	445333.47	2209837.22
910	445332.16	2209835.22

Условный номер образуемого земельного участка 23:39:1002006:5:3У461
площадь 719кв.м.

Обозначение характерных точек границ	Координаты, м	
	X	Y
897	445371.96	2209835.99

Инд. № подл. Подп. и дата Взаи. инв. №

Изм.	Кол.уч	Лист	№док.	Подп.	Дата
------	--------	------	-------	-------	------

20-01-П/БП-28-ПМТ-ПЗ

Лист

712

898	445382.72	2209853.26
904	445357.08	2209873.25
905	445345.47	2209855.54
906	445344.06	2209853.38

Условный номер образуемого земельного участка 23:39:1002006:5:3У462
площадь 720кв.м.

Обозначение характерных точек границ	Координаты, м	
	X	Y
898	445382.72	2209853.26
899	445389.06	2209863.43
900	445365.75	2209897.40
903	445350.76	2209878.17
904	445357.08	2209873.25

Условный номер образуемого земельного участка 23:39:1002006:5:3У463
площадь 719кв.м.

Обозначение характерных точек границ	Координаты, м	
	X	Y
903	445350.76	2209878.17
900	445365.75	2209897.40
901	445350.10	2209920.20
902	445331.59	2209893.11

Условный номер образуемого земельного участка 23:39:1002006:5:3У464
площадь 720кв.м.

Обозначение характерных точек границ	Координаты, м	
	X	Y
905	445345.47	2209855.54
904	445357.08	2209873.25
903	445350.76	2209878.17
902	445331.59	2209893.11
907	445318.50	2209873.97

Условный номер образуемого земельного участка 23:39:1002006:5:3У465
площадь 720кв.м.

Обозначение характерных точек границ	Координаты, м	
	X	Y
909	445333.47	2209837.22

Инв. № подл.	Подп. и дата	Взаи. инв. №	

Изм.	Кол.уч	Лист	№док.	Подп.	Дата

20-01-П/БП-28-ПМТ-ПЗ

Лист

713

906	445344.06	2209853.38
905	445345.47	2209855.54
907	445318.50	2209873.97
908	445306.15	2209855.90

Условный номер образуемого земельного участка 23:39:1002006:5:ЗУ466
площадь 719кв.м.

Обозначение характерных точек границ	Координаты, м	
	X	Y
912	445321.63	2209819.16
910	445332.16	2209835.22
909	445333.47	2209837.22
908	445306.15	2209855.90
913	445293.97	2209838.07

Условный номер образуемого земельного участка 23:39:1002006:5:ЗУ467
площадь 719кв.м.

Обозначение характерных точек границ	Координаты, м	
	X	Y
915	445309.95	2209801.32
912	445320.43	2209817.32
911	445321.63	2209819.16
913	445293.97	2209838.07
914	445281.93	2209820.47

Условный номер образуемого земельного участка 23:39:1002006:5:ЗУ468
площадь 719кв.м.

Обозначение характерных точек границ	Координаты, м	
	X	Y
917	445298.40	2209783.70
916	445308.87	2209799.68
915	445309.95	2209801.32
914	445281.93	2209820.47
919	445270.05	2209803.08

Условный номер образуемого земельного участка 23:39:1002006:5:ЗУ469
площадь 719кв.м.

Обозначение характерных точек границ	Координаты, м	
	X	Y

Инв. № подл.	Подп. и дата	Взаи. инв. №	

Изм.	Кол.уч	Лист	№док.	Подп.	Дата
------	--------	------	-------	-------	------

20-01-П/БП-28-ПМТ-ПЗ

Лист

714

921	445286.99	2209766.29
918	445297.47	2209782.28
917	445298.40	2209783.70
919	445270.05	2209803.08
920	445258.30	2209785.90

Условный номер образуемого земельного участка 23:39:1002006:5:ЗУ470
площадь 719кв.м.

Обозначение характерных точек границ	Координаты, м	
	X	Y
923	445275.72	2209749.08
922	445286.22	2209765.11
921	445286.99	2209766.29
920	445258.30	2209785.90
924	445246.69	2209768.92

Условный номер образуемого земельного участка 23:39:1002006:5:ЗУ471
площадь 719кв.м.

Обозначение характерных точек границ	Координаты, м	
	X	Y
926	445264.57	2209732.07
925	445275.12	2209748.17
923	445275.72	2209749.08
924	445246.69	2209768.92
927	445235.22	2209752.13

Условный номер образуемого земельного участка 23:39:1002006:5:ЗУ472
площадь 719кв.м.

Обозначение характерных точек границ	Координаты, м	
	X	Y
929	445253.54	2209715.24
926	445264.57	2209732.07
927	445235.22	2209752.13
928	445223.87	2209735.53

Условный номер образуемого земельного участка 23:39:1002006:5:ЗУ473
площадь 719кв.м.

Обозначение характерных точек границ	Координаты, м	
	X	Y

Инв. № подл.	Подп. и дата	Взаи. инв. №

Изм.	Кол.уч	Лист	№док.	Подп.	Дата
------	--------	------	-------	-------	------

20-01-П/БП-28-ПМТ-ПЗ

Лист

715

930	445242.64	2209698.60
929	445253.54	2209715.24
928	445223.87	2209735.53
931	445212.64	2209719.11

Условный номер образуемого земельного участка 23:39:1002006:5:3У474
площадь 711кв.м.

Обозначение характерных точек границ	Координаты, м	
	X	Y
933	445232.07	2209682.47
930	445242.64	2209698.60
931	445212.64	2209719.10
932	445201.55	2209702.88

Условный номер образуемого земельного участка 23:39:1002006:5:3У475
площадь 726кв.м.

Обозначение характерных точек границ	Координаты, м	
	X	Y
934	445221.62	2209666.52
933	445232.07	2209682.47
932	445201.55	2209702.88
936	445190.12	2209686.15
935	445205.52	2209676.55

Условный номер образуемого земельного участка 23:39:1002006:5:3У476
площадь 719кв.м.

Обозначение характерных точек границ	Координаты, м	
	X	Y
939	445201.57	2209634.35
934	445221.62	2209666.52
935	445205.52	2209676.55
938	445185.47	2209644.39

Условный номер образуемого земельного участка 23:39:1002006:5:3У477
площадь 718кв.м.

Обозначение характерных точек границ	Координаты, м	
	X	Y
938	445185.47	2209644.39
935	445205.52	2209676.55

Инва. № подл.	Подп. и дата	Взаи. инв. №	

Изм.	Кол.уч	Лист	№док.	Подп.	Дата

20-01-П/БП-28-ПМТ-ПЗ

Лист

716

936	445190.12	2209686.15
937	445168.71	2209654.84

Условный номер образуемого земельного участка 23:39:1002006:5:3У478
площадь 701кв.м.

Обозначение характерных точек границ	Координаты, м	
	X	Y
940	445148.32	2209667.54
941	445168.49	2209697.04
942	445151.19	2209707.82
943	445132.31	2209677.52

Условный номер образуемого земельного участка 23:39:1002006:5:3У479
площадь 700кв.м.

Обозначение характерных точек границ	Координаты, м	
	X	Y
943	445132.31	2209677.52
942	445151.19	2209707.82
949	445142.21	2209713.42
951	445134.55	2209718.19
950	445115.67	2209687.90

Условный номер образуемого земельного участка 23:39:1002006:5:3У480
площадь 700кв.м.

Обозначение характерных точек границ	Координаты, м	
	X	Y
950	445115.67	2209687.90
951	445134.55	2209718.19
952	445126.93	2209722.94
953	445117.91	2209728.57
954	445099.03	2209698.27

Условный номер образуемого земельного участка 23:39:1002006:5:3У481
площадь 700кв.м.

Обозначение характерных точек границ	Координаты, м	
	X	Y
954	445099.03	2209698.27
953	445117.91	2209728.57
960	445111.66	2209732.46

Инва. № подл. Подп. и дата. Взаи. инв. №

Изм.	Кол.уч	Лист	№док.	Подп.	Дата
------	--------	------	-------	-------	------

20-01-П/БП-28-ПМТ-ПЗ

Лист

717

957	445101.27	2209738.94
956	445082.38	2209708.64

Условный номер образуемого земельного участка 23:39:1002006:5:3У482
площадь 700кв.м.

Обозначение характерных точек границ	Координаты, м	
	X	Y
956	445082.38	2209708.64
957	445101.27	2209738.94
958	445084.62	2209749.31
959	445065.74	2209719.01

Условный номер образуемого земельного участка 23:39:1002006:5:3У483
площадь 701кв.м.

Обозначение характерных точек границ	Координаты, м	
	X	Y
941	445168.49	2209697.04
944	445181.08	2209715.47
948	445154.00	2209732.35
949	445142.21	2209713.42
942	445151.19	2209707.82

Условный номер образуемого земельного участка 23:39:1002006:5:3У484
площадь 701кв.м.

Обозначение характерных точек границ	Координаты, м	
	X	Y
944	445181.08	2209715.47
945	445193.32	2209733.37
946	445165.46	2209750.73
947	445162.78	2209746.43
948	445154.00	2209732.35

Условный номер образуемого земельного участка 23:39:1002006:5:3У485
площадь 700кв.м.

Обозначение характерных точек границ	Координаты, м	
	X	Y
949	445142.21	2209713.42
948	445154.00	2209732.35
947	445162.78	2209746.43

Инв. № подл.	Подп. и дата	Взаи. инв. №	

Изм.	Кол.уч	Лист	№док.	Подп.	Дата

20-01-П/БП-28-ПМТ-ПЗ

Лист

718

955	445147.51	2209755.96
952	445126.93	2209722.94
951	445134.55	2209718.19

Условный номер образуемого земельного участка 23:39:1002006:5:3У486
площадь 700кв.м.

Обозначение характерных точек границ	Координаты, м	
	X	Y
952	445126.93	2209722.94
955	445147.51	2209755.96
962	445132.23	2209765.48
961	445123.28	2209751.12
960	445111.66	2209732.46
953	445117.91	2209728.57

Условный номер образуемого земельного участка 23:39:1002006:5:3У487
площадь 700кв.м.

Обозначение характерных точек границ	Координаты, м	
	X	Y
960	445111.66	2209732.46
961	445123.28	2209751.12
965	445096.25	2209767.97
958	445084.62	2209749.31
957	445101.27	2209738.94

Условный номер образуемого земельного участка 23:39:1002006:5:3У488
площадь 700кв.м.

Обозначение характерных точек границ	Координаты, м	
	X	Y
961	445123.28	2209751.12
962	445132.23	2209765.48
963	445134.91	2209769.77
964	445107.88	2209786.62
965	445096.25	2209767.97

Условный номер образуемого земельного участка 23:39:1002006:5:3У489
площадь 733кв.м.

Обозначение характерных точек границ	Координаты, м	
	X	Y

Инв. № подл.	Подп. и дата	Взаи. инв. №	

Изм.	Кол.уч	Лист	№док.	Подп.	Дата

20-01-П/БП-28-ПМТ-ПЗ

Лист

719

966	445197.84	2209739.98
967	445209.85	2209757.56
968	445182.33	2209776.37
969	445172.34	2209761.76
970	445169.69	2209757.52

Условный номер образуемого земельного участка 23:39:1002006:5:ЗУ490
площадь 734кв.м.

Обозначение характерных точек границ	Координаты, м	
	X	Y
967	445209.85	2209757.56
971	445222.27	2209775.72
974	445194.74	2209794.53
968	445182.33	2209776.37

Условный номер образуемого земельного участка 23:39:1002006:5:ЗУ491
площадь 734кв.м.

Обозначение характерных точек границ	Координаты, м	
	X	Y
971	445222.27	2209775.72
972	445234.68	2209793.88
973	445207.16	2209812.70
974	445194.74	2209794.53

Условный номер образуемого земельного участка 23:39:1002006:5:ЗУ492
площадь 734кв.м.

Обозначение характерных точек границ	Координаты, м	
	X	Y
972	445234.68	2209793.88
975	445247.50	2209812.62
976	445219.17	2209830.28
977	445216.35	2209826.14
973	445207.16	2209812.70

Условный номер образуемого земельного участка 23:39:1002006:5:ЗУ493
площадь 733кв.м.

Обозначение характерных точек границ	Координаты, м	
	X	Y
969	445172.34	2209761.76

Инд. № подл. Подп. и дата Взаи. инв. №

Изм.	Кол.уч	Лист	№док.	Подп.	Дата
------	--------	------	-------	-------	------

20-01-П/БП-28-ПМТ-ПЗ

Лист

720

968	445182.33	2209776.37
974	445194.74	2209794.53
984	445179.14	2209804.34
979	445178.40	2209804.81
978	445157.38	2209771.08

Условный номер образуемого земельного участка 23:39:1002006:5:3У494
площадь 731кв.м.

Обозначение характерных точек границ	Координаты, м	
	X	Y
978	445157.38	2209771.08
979	445178.40	2209804.81
980	445162.84	2209814.59
981	445162.39	2209813.87
982	445150.77	2209795.21
983	445141.78	2209780.80

Условный номер образуемого земельного участка 23:39:1002006:5:3У495
площадь 735кв.м.

Обозначение характерных точек границ	Координаты, м	
	X	Y
974	445194.74	2209794.53
973	445207.16	2209812.70
977	445216.35	2209826.14
985	445199.34	2209836.75
984	445179.14	2209804.34

Условный номер образуемого земельного участка 23:39:1002006:5:3У496
площадь 734кв.м.

Обозначение характерных точек границ	Координаты, м	
	X	Y
984	445179.14	2209804.34
985	445199.34	2209836.75
991	445183.00	2209846.93
990	445174.02	2209832.52
980	445162.84	2209814.59
979	445178.40	2209804.81

Условный номер образуемого земельного участка 23:39:1002006:5:3У497

Инв. № подл.	Подп. и дата	Взаи. инв. №

Изм.	Кол.уч	Лист	№док.	Подп.	Дата
------	--------	------	-------	-------	------

20-01-П/БП-28-ПМТ-ПЗ

Лист

721

площадь 700кв.м.

Обозначение характерных точек границ	Координаты, м	
	X	Y
986	445139.14	2209776.56
983	445141.78	2209780.80
982	445150.77	2209795.21
987	445123.74	2209812.06
988	445112.11	2209793.41

Условный номер образуемого земельного участка 23:39:1002006:5:3У498
площадь 700кв.м.

Обозначение характерных точек границ	Координаты, м	
	X	Y
982	445150.77	2209795.21
981	445162.39	2209813.87
989	445135.36	2209830.71
987	445123.74	2209812.06

Условный номер образуемого земельного участка 23:39:1002006:5:3У499
площадь 700кв.м.

Обозначение характерных точек границ	Координаты, м	
	X	Y
981	445162.39	2209813.87
980	445162.84	2209814.59
990	445174.02	2209832.52
994	445146.99	2209849.37
989	445135.36	2209830.71

Условный номер образуемого земельного участка 23:39:1002006:5:3У500
площадь 700кв.м.

Обозначение характерных точек границ	Координаты, м	
	X	Y
990	445174.02	2209832.52
991	445183.00	2209846.93
992	445185.64	2209851.17
993	445158.61	2209868.02
994	445146.99	2209849.37

Условный номер образуемого земельного участка 23:39:1002006:5:3У501
площадь 729кв.м.

Инва. № подл.	Подп. и дата	Взаи. инв. №	

Изм.	Кол.уч	Лист	№док.	Подп.	Дата

20-01-П/БП-28-ПМТ-ПЗ

Лист

722

Обозначение характерных точек границ	Координаты, м	
	X	Y
995	445252.02	2209819.23
996	445264.03	2209836.81
997	445236.68	2209855.51
998	445226.69	2209840.91
999	445223.87	2209836.78

Условный номер образуемого земельного участка 23:39:1002006:5:3У502
площадь 730кв.м.

Обозначение характерных точек границ	Координаты, м	
	X	Y
996	445264.03	2209836.81
1000	445276.45	2209854.97
1003	445249.13	2209873.73
997	445236.68	2209855.51

Условный номер образуемого земельного участка 23:39:1002006:5:3У503
площадь 728кв.м.

Обозначение характерных точек границ	Координаты, м	
	X	Y
1000	445276.45	2209854.97
1001	445288.86	2209873.14
1002	445261.51	2209891.84
1003	445249.13	2209873.73

Условный номер образуемого земельного участка 23:39:1002006:5:3У504
площадь 729кв.м.

Обозначение характерных точек границ	Координаты, м	
	X	Y
1001	445288.86	2209873.14
1004	445301.68	2209891.88
1005	445273.53	2209909.42
1006	445270.71	2209905.29
1002	445261.51	2209891.84

Условный номер образуемого земельного участка 23:39:1002006:5:3У505
площадь 817кв.м.

Обозначение характерных точек границ	Координаты, м	
	X	Y

Инв. № подл.	Подп. и дата	Взаи. инв. №	

Изм.	Кол.уч	Лист	№док.	Подп.	Дата

20-01-П/БП-28-ПМТ-ПЗ

Лист

723

998	445226.69	2209840.91
997	445236.68	2209855.51
1003	445249.13	2209873.73
1017	445231.67	2209884.62
1008	445230.97	2209885.05
1007	445209.96	2209851.34

Условный номер образуемого земельного участка 23:39:1002006:5:3У506
площадь 816кв.м.

Обозначение харак- терных точек границ	Координаты, м	
	X	Y
1007	445209.96	2209851.34
1008	445230.97	2209885.05
1009	445213.53	2209895.92
1010	445213.13	2209895.27
1011	445201.50	2209876.62
1012	445192.52	2209862.21

Условный номер образуемого земельного участка 23:39:1002006:5:3У507
площадь 817кв.м.

Обозначение харак- терных точек границ	Координаты, м	
	X	Y
1003	445249.13	2209873.73
1002	445261.51	2209891.84
1006	445270.71	2209905.29
1018	445251.87	2209917.03
1017	445231.67	2209884.62

Условный номер образуемого земельного участка 23:39:1002006:5:3У508
площадь 816кв.м.

Обозначение харак- терных точек границ	Координаты, м	
	X	Y
1017	445231.67	2209884.62
1018	445251.87	2209917.03
1020	445233.74	2209928.33
1019	445224.76	2209913.92
1009	445213.53	2209895.92

Инв. № подл.	Подп. и дата	Взаи. инв. №	

Изм.	Кол.уч	Лист	№док.	Подп.	Дата

20-01-П/БП-28-ПМТ-ПЗ

Лист

724

1008	445230.97	2209885.05
Условный номер образуемого земельного участка 23:39:1002006:5:3У509 площадь 700кв.м.		
Обозначение характерных точек границ	Координаты, м	
	X	Y
1013	445189.88	2209857.96
1012	445192.52	2209862.21
1011	445201.50	2209876.62
1014	445174.47	2209893.46
1015	445162.85	2209874.81
Условный номер образуемого земельного участка 23:39:1002006:5:3У510 площадь 700кв.м.		
Обозначение характерных точек границ	Координаты, м	
	X	Y
1011	445201.50	2209876.62
1010	445213.13	2209895.27
1016	445186.10	2209912.12
1014	445174.47	2209893.46
Условный номер образуемого земельного участка 23:39:1002006:5:3У511 площадь 700кв.м.		
Обозначение характерных точек границ	Координаты, м	
	X	Y
1010	445213.13	2209895.27
1009	445213.53	2209895.92
1019	445224.76	2209913.92
1023	445197.72	2209930.77
1016	445186.10	2209912.12
Условный номер образуемого земельного участка 23:39:1002006:5:3У512 площадь 700кв.м.		
Обозначение характерных точек границ	Координаты, м	
	X	Y
1019	445224.76	2209913.92
1020	445233.74	2209928.33
1021	445236.38	2209932.58
1022	445209.35	2209949.42

Инв. № подл.	Подп. и дата	Взаи. инв. №

Изм.	Кол.уч	Лист	№док.	Подп.	Дата
------	--------	------	-------	-------	------

20-01-П/БП-28-ПМТ-ПЗ

Лист

725

1023	445197.72	2209930.77
Условный номер образуемого земельного участка 23:39:1002006:5:3У513 площадь 726кв.м.		
Обозначение характерных точек границ	Координаты, м	
	X	Y
1024	445306.19	2209898.49
1025	445317.29	2209914.72
1026	445287.55	2209935.05
1027	445279.00	2209921.33
1028	445276.35	2209917.09
Условный номер образуемого земельного участка 23:39:1002006:5:3У514 площадь 729кв.м.		
Обозначение характерных точек границ	Координаты, м	
	X	Y
1025	445317.29	2209914.72
1029	445328.57	2209931.23
1032	445298.13	2209952.04
1033	445297.03	2209950.27
1026	445287.55	2209935.05
Условный номер образуемого земельного участка 23:39:1002006:5:3У515 площадь 733кв.м.		
Обозначение характерных точек границ	Координаты, м	
	X	Y
1029	445328.57	2209931.23
1030	445335.53	2209941.41
1031	445312.46	2209975.02
1032	445298.13	2209952.04
Условный номер образуемого земельного участка 23:39:1002006:5:3У516 площадь 774кв.м.		
Обозначение характерных точек границ	Координаты, м	
	X	Y
1027	445279.00	2209921.33
1026	445287.55	2209935.05
1033	445297.03	2209950.27
1035	445277.76	2209962.29

Инв. № подл.	Подп. и дата	Взаи. инв. №

Изм.	Кол.уч	Лист	№док.	Подп.	Дата
------	--------	------	-------	-------	------

20-01-П/БП-28-ПМТ-ПЗ

Лист

726

1034	445259.72	2209933.35
Условный номер образуемого земельного участка 23:39:1002006:5:3У517 площадь 775кв.м.		
Обозначение характерных точек границ	Координаты, м	
	X	Y
1033	445297.03	2209950.27
1032	445298.13	2209952.04
1031	445312.46	2209975.02
1043	445298.43	2209995.45
1036	445280.20	2209966.19
1035	445277.76	2209962.29
Условный номер образуемого земельного участка 23:39:1002006:5:3У518 площадь 751кв.м.		
Обозначение характерных точек границ	Координаты, м	
	X	Y
1034	445259.72	2209933.35
1035	445277.76	2209962.29
1036	445280.20	2209966.19
1037	445263.73	2209976.45
1038	445252.98	2209959.21
1039	445243.26	2209943.61
Условный номер образуемого земельного участка 23:39:1002006:5:3У519 площадь 751кв.м.		
Обозначение характерных точек границ	Координаты, м	
	X	Y
1036	445280.20	2209966.19
1043	445298.43	2209995.45
1048	445286.45	2210012.91
1045	445277.71	2209998.89
1044	445265.35	2209979.05
1037	445263.73	2209976.45
Условный номер образуемого земельного участка 23:39:1002006:5:3У520 площадь 745кв.м.		
Обозначение характерных точек границ	Координаты, м	
	X	Y

Инв. № подл.	Подп. и дата	Взаи. инв. №	

Изм.	Кол.уч	Лист	№док.	Подп.	Дата

20-01-П/БП-28-ПМТ-ПЗ

Лист

727

1040	445240.61	2209939.37
1039	445243.26	2209943.61
1038	445252.98	2209959.21
1042	445225.95	2209976.06
1041	445213.58	2209956.21

Условный номер образуемого земельного участка 23:39:1002006:5:3У521
площадь 745кв.м.

Обозначение характерных точек границ	Координаты, м	
	X	Y
1038	445252.98	2209959.21
1037	445263.73	2209976.45
1044	445265.35	2209979.05
1047	445238.32	2209995.90
1042	445225.95	2209976.06

Условный номер образуемого земельного участка 23:39:1002006:5:3У522
площадь 745кв.м.

Обозначение характерных точек границ	Координаты, м	
	X	Y
1044	445265.35	2209979.05
1045	445277.71	2209998.89
1046	445250.68	2210015.74
1047	445238.32	2209995.90

Условный номер образуемого земельного участка 23:39:1002006:5:3У523
площадь 748кв.м.

Обозначение характерных точек границ	Координаты, м	
	X	Y
1045	445277.71	2209998.89
1048	445286.45	2210012.91
1049	445266.78	2210041.57
1046	445250.68	2210015.74

Условный номер образуемого земельного участка 23:39:1002006:5:3У524
площадь 840кв.м.

Обозначение характерных точек границ	Координаты, м	
	X	Y
1050	445025.01	2209744.40

Инва. № подл. Подп. и дата Взаи. инв. №

Изм.	Кол.уч	Лист	№док.	Подп.	Дата
------	--------	------	-------	-------	------

20-01-П/БП-28-ПМТ-ПЗ

Лист

728

1053	445045.21	2209776.82
1094	445026.54	2209788.46
1095	445006.34	2209756.04

Условный номер образуемого земельного участка 23:39:1002006:5:3У525
площадь 840кв.м.

Обозначение характерных точек границ	Координаты, м	
	X	Y
1051	445043.68	2209732.77
1052	445063.88	2209765.19
1053	445045.21	2209776.82
1050	445025.01	2209744.40

Условный номер образуемого земельного участка 23:39:1002006:5:3У526
площадь 840кв.м.

Обозначение характерных точек границ	Координаты, м	
	X	Y
1052	445063.88	2209765.19
1054	445073.98	2209781.39
1093	445036.64	2209804.67
1094	445026.54	2209788.46
1053	445045.21	2209776.82

Условный номер образуемого земельного участка 23:39:1002006:5:3У527
площадь 840кв.м.

Обозначение характерных точек границ	Координаты, м	
	X	Y
1054	445073.98	2209781.39
1055	445084.09	2209797.60
1090	445046.75	2209820.88
1093	445036.64	2209804.67

Условный номер образуемого земельного участка 23:39:1002006:5:3У528
площадь 840кв.м.

Обозначение характерных точек границ	Координаты, м	
	X	Y
1055	445084.09	2209797.60
1056	445094.19	2209813.81
1089	445056.85	2209837.09

Инв. № подл.	Подп. и дата	Взаи. инв. №	

Изм.	Кол.уч	Лист	№док.	Подп.	Дата

20-01-П/БП-28-ПМТ-ПЗ

Лист

729

1090	445046.75	2209820.88
------	-----------	------------

Условный номер образуемого земельного участка 23:39:1002006:5:3У529
площадь 840кв.м.

Обозначение характерных точек границ	Координаты, м	
	X	Y

1056	445094.19	2209813.81
1057	445104.29	2209830.02
1086	445066.95	2209853.29
1089	445056.85	2209837.09

Условный номер образуемого земельного участка 23:39:1002006:5:3У530
площадь 840кв.м.

Обозначение характерных точек границ	Координаты, м	
	X	Y

1057	445104.29	2209830.02
1058	445114.39	2209846.23
1085	445077.05	2209869.50
1086	445066.95	2209853.29

Условный номер образуемого земельного участка 23:39:1002006:5:3У531
площадь 840кв.м.

Обозначение характерных точек границ	Координаты, м	
	X	Y

1058	445114.39	2209846.23
1059	445124.50	2209862.44
1082	445087.16	2209885.71
1085	445077.05	2209869.50

Условный номер образуемого земельного участка 23:39:1002006:5:3У532
площадь 840кв.м.

Обозначение характерных точек границ	Координаты, м	
	X	Y

1059	445124.50	2209862.44
1060	445134.60	2209878.65
1081	445097.26	2209901.92
1082	445087.16	2209885.71

Условный номер образуемого земельного участка 23:39:1002006:5:3У533
площадь 840кв.м.

Обозначение характерных точек границ	Координаты, м	
--------------------------------------	---------------	--

Инв. № подл.	Подп. и дата	Взаи. инв. №	

Изм.	Кол.уч	Лист	№док.	Подп.	Дата
------	--------	------	-------	-------	------

20-01-П/БП-28-ПМТ-ПЗ

терных точек границ	X	Y
1060	445134.60	2209878.65
1061	445144.70	2209894.85
1078	445107.36	2209918.13
1081	445097.26	2209901.92

Условный номер образуемого земельного участка 23:39:1002006:5:3У534
площадь 840кв.м.

Обозначение характеристик точек границ	Координаты, м	
	X	Y
1061	445144.70	2209894.85
1062	445154.80	2209911.06
1077	445117.46	2209934.34
1078	445107.36	2209918.13

Условный номер образуемого земельного участка 23:39:1002006:5:3У535
площадь 840кв.м.

Обозначение характеристик точек границ	Координаты, м	
	X	Y
1062	445154.80	2209911.06
1063	445164.91	2209927.27
1074	445127.56	2209950.54
1077	445117.46	2209934.34

Условный номер образуемого земельного участка 23:39:1002006:5:3У536
площадь 840кв.м.

Обозначение характеристик точек границ	Координаты, м	
	X	Y
1063	445164.91	2209927.27
1064	445175.01	2209943.48
1067	445156.34	2209955.11
1073	445137.67	2209966.75
1074	445127.56	2209950.54

Условный номер образуемого земельного участка 23:39:1002006:5:3У537
площадь 840кв.м.

Обозначение характеристик точек границ	Координаты, м	
	X	Y
1064	445175.01	2209943.48

Инв. № подл.	Подп. и дата	Взаи. инв. №	

Изм.	Кол.уч	Лист	№док.	Подп.	Дата

20-01-П/БП-28-ПМТ-ПЗ

Лист

731

1065	445195.21	2209975.90
1066	445176.54	2209987.53
1067	445156.34	2209955.11

Условный номер образуемого земельного участка 23:39:1002006:5:3У538
площадь 840кв.м.

Обозначение характерных точек границ	Координаты, м	
	X	Y
1067	445156.34	2209955.11
1066	445176.54	2209987.53
1068	445157.87	2209999.17
1073	445137.67	2209966.75

Условный номер образуемого земельного участка 23:39:1002006:5:3У539
площадь 840кв.м.

Обозначение характерных точек границ	Координаты, м	
	X	Y
1073	445137.67	2209966.75
1068	445157.87	2209999.17
1069	445139.20	2210010.81
1072	445119.00	2209978.39

Условный номер образуемого земельного участка 23:39:1002006:5:3У540
площадь 840кв.м.

Обозначение характерных точек границ	Координаты, м	
	X	Y
1072	445119.00	2209978.39
1069	445139.20	2210010.81
1070	445120.53	2210022.44
1071	445100.32	2209990.02

Условный номер образуемого земельного участка 23:39:1002006:5:3У541
площадь 840кв.м.

Обозначение характерных точек границ	Координаты, м	
	X	Y
1074	445127.56	2209950.54
1073	445137.67	2209966.75
1072	445119.00	2209978.39
1071	445100.32	2209990.02

Инва. № подл. Подп. и дата. Взаи. инв. №

Изм.	Кол.уч	Лист	№док.	Подп.	Дата
------	--------	------	-------	-------	------

20-01-П/БП-28-ПМТ-ПЗ

Лист

732

1075	445090.22	2209973.82
Условный номер образуемого земельного участка 23:39:1002006:5:3У542 площадь 840кв.м.		
Обозначение характерных точек границ	Координаты, м	
	X	Y
1077	445117.46	2209934.34
1074	445127.56	2209950.54
1075	445090.22	2209973.82
1076	445080.12	2209957.61
Условный номер образуемого земельного участка 23:39:1002006:5:3У543 площадь 840кв.м.		
Обозначение характерных точек границ	Координаты, м	
	X	Y
1078	445107.36	2209918.13
1077	445117.46	2209934.34
1076	445080.12	2209957.61
1079	445070.02	2209941.40
Условный номер образуемого земельного участка 23:39:1002006:5:3У544 площадь 840кв.м.		
Обозначение характерных точек границ	Координаты, м	
	X	Y
1081	445097.26	2209901.92
1078	445107.36	2209918.13
1079	445070.02	2209941.40
1080	445059.92	2209925.19
Условный номер образуемого земельного участка 23:39:1002006:5:3У545 площадь 840кв.м.		
Обозначение характерных точек границ	Координаты, м	
	X	Y
1082	445087.16	2209885.71
1081	445097.26	2209901.92
1080	445059.92	2209925.19
1083	445049.81	2209908.98
Условный номер образуемого земельного участка 23:39:1002006:5:3У546 площадь 840кв.м.		
Обозначение харак-	Координаты, м	

Инв. № подл.	Подп. и дата	Взаи. инв. №	

Изм.	Кол.уч	Лист	№док.	Подп.	Дата
------	--------	------	-------	-------	------

20-01-П/БП-28-ПМТ-ПЗ

Лист

733

терных точек границ	X	Y
1085	445077.05	2209869.50
1082	445087.16	2209885.71
1083	445049.81	2209908.98
1084	445039.71	2209892.78

Условный номер образуемого земельного участка 23:39:1002006:5:3У547
площадь 840кв.м.

Обозначение характерных точек границ	Координаты, м	
	X	Y
1086	445066.95	2209853.29
1085	445077.05	2209869.50
1084	445039.71	2209892.78
1087	445029.61	2209876.57

Условный номер образуемого земельного участка 23:39:1002006:5:3У548
площадь 840кв.м.

Обозначение характерных точек границ	Координаты, м	
	X	Y
1089	445056.85	2209837.09
1086	445066.95	2209853.29
1087	445029.61	2209876.57
1088	445019.51	2209860.36

Условный номер образуемого земельного участка 23:39:1002006:5:3У549
площадь 840кв.м.

Обозначение характерных точек границ	Координаты, м	
	X	Y
1090	445046.75	2209820.88
1089	445056.85	2209837.09
1088	445019.51	2209860.36
1091	445009.41	2209844.15

Условный номер образуемого земельного участка 23:39:1002006:5:3У550
площадь 840кв.м.

Обозначение характерных точек границ	Координаты, м	
	X	Y
1093	445036.64	2209804.67
1090	445046.75	2209820.88

Инва. № подл.	Подп. и дата	Взаи. инв. №

Изм.	Кол.уч	Лист	№док.	Подп.	Дата

20-01-П/БП-28-ПМТ-ПЗ

Лист

734

1091	445009.41	2209844.15
1092	444999.30	2209827.94

Условный номер образуемого земельного участка 23:39:1002006:5:3У551
площадь 840кв.м.

Обозначение характерных точек границ	Координаты, м	
	X	Y
1094	445026.54	2209788.46
1093	445036.64	2209804.67
1092	444999.30	2209827.94
1098	444989.20	2209811.73
1097	445007.87	2209800.10

Условный номер образуемого земельного участка 23:39:1002006:5:3У552
площадь 840кв.м.

Обозначение характерных точек границ	Координаты, м	
	X	Y
1095	445006.34	2209756.04
1094	445026.54	2209788.46
1097	445007.87	2209800.10
1096	444987.67	2209767.68

Условный номер образуемого земельного участка 23:39:1002006:5:3У553
площадь 840кв.м.

Обозначение характерных точек границ	Координаты, м	
	X	Y
1096	444987.67	2209767.68
1097	445007.87	2209800.10
1098	444989.20	2209811.73
1099	444968.99	2209779.31

Условный номер образуемого земельного участка 23:39:1002006:5:3У554
площадь 784кв.м.

Обозначение характерных точек границ	Координаты, м	
	X	Y
1100	444939.69	2209770.10
1101	444949.37	2209785.63
1136	444913.05	2209808.27
1137	444903.35	2209792.75

Условный номер образуемого земельного участка 23:39:1002006:5:3У555

Инв. № подл.	Подп. и дата	Взаи. инв. №

Изм.	Кол.уч	Лист	№док.	Подп.	Дата
------	--------	------	-------	-------	------

20-01-П/БП-28-ПМТ-ПЗ

Лист

735

площадь 783кв.м.

Обозначение характерных точек границ	Координаты, м	
	X	Y
1101	444949.37	2209785.63
1102	444959.05	2209801.16
1135	444922.76	2209823.78
1136	444913.05	2209808.27

Условный номер образуемого земельного участка 23:39:1002006:5:3У556
площадь 785 кв.м.

Обозначение характерных точек границ	Координаты	
	X	Y
1102	444959.05	2209801.16
1103	444968.76	2209816.73
1134	444932.49	2209839.34
1135	444922.76	2209823.78

Условный номер образуемого земельного участка 23:39:1002006:5:3У557
площадь 784кв.м.

Обозначение характерных точек границ	Координаты, м	
	X	Y
1103	444968.76	2209816.73
1104	444978.46	2209832.30
1133	444942.22	2209854.90
1134	444932.49	2209839.34

Условный номер образуемого земельного участка 23:39:1002006:5:3У558
площадь 784 кв.м.

Обозначение характерных точек границ	Координаты	
	X	Y
1104	444978.46	2209832.30
1105	444988.17	2209847.88
1132	444951.95	2209870.45
1133	444942.22	2209854.90

Условный номер образуемого земельного участка 23:39:1002006:5:3У559
площадь 783кв.м.

Обозначение характерных точек границ	Координаты, м	
	X	Y
1105	444988.17	2209847.88

Инва. № подл.	Подп. и дата	Взаи. инв. №	

Изм.	Кол.уч	Лист	№док.	Подп.	Дата

20-01-П/БП-28-ПМТ-ПЗ

Лист

736

1106	444997.88	2209863.45
1131	444961.68	2209886.01
1132	444951.95	2209870.45

Условный номер образуемого земельного участка 23:39:1002006:5:3У560
площадь 783 кв.м.

Обозначение характерных точек границ	Координаты	
	X	Y
1106	444997.88	2209863.45
1107	445007.58	2209879.02
1130	444971.40	2209901.57
1131	444961.68	2209886.01

Условный номер образуемого земельного участка 23:39:1002006:5:3У561
площадь 784 кв.м.

Обозначение характерных точек границ	Координаты, м	
	X	Y
1107	445007.58	2209879.02
1108	445017.32	2209894.64
1129	444981.16	2209917.17
1130	444971.40	2209901.57

Условный номер образуемого земельного участка 23:39:1002006:5:3У562
площадь 784 кв.м.

Обозначение характерных точек границ	Координаты	
	X	Y
1108	445017.32	2209894.64
1109	445027.05	2209910.25
1128	444990.92	2209932.77
1129	444981.16	2209917.17

Условный номер образуемого земельного участка 23:39:1002006:5:3У563
площадь 783 кв.м.

Обозначение характерных точек границ	Координаты, м	
	X	Y
1109	445027.05	2209910.25
1110	445036.78	2209925.87
1127	445000.67	2209948.37
1128	444990.92	2209932.77

Условный номер образуемого земельного участка 23:39:1002006:5:3У564

Инв. № подл.	Подп. и дата	Взаи. инв. №	

Изм.	Кол.уч	Лист	№ док.	Подп.	Дата

20-01-П/БП-28-ПМТ-ПЗ

Лист

737

площадь 787 кв.м.

Обозначение характерных точек границ	Координаты	
	X	Y
1110	445036.78	2209925.87
1111	445046.57	2209941.57
1126	445010.48	2209964.06
1127	445000.67	2209948.37

Условный номер образуемого земельного участка 23:39:1002006:5:3У565
площадь 794 кв.м.

Обозначение характерных точек границ	Координаты, м	
	X	Y
1111	445046.57	2209941.57
1112	445056.45	2209957.42
1125	445020.39	2209979.89
1126	445010.48	2209964.06

Условный номер образуемого земельного участка 23:39:1002006:5:3У566
площадь 794 кв.м.

Обозначение характерных точек границ	Координаты	
	X	Y
1112	445056.45	2209957.42
1113	445066.34	2209973.29
1124	445030.30	2209995.75
1125	445020.39	2209979.89

Условный номер образуемого земельного участка 23:39:1002006:5:3У567
площадь 794 кв.м.

Обозначение характерных точек границ	Координаты, м	
	X	Y
1113	445066.34	2209973.29
1114	445076.23	2209989.16
1123	445040.22	2210011.60
1124	445030.30	2209995.75

Условный номер образуемого земельного участка 23:39:1002006:5:3У568
площадь 794 кв.м.

Обозначение характерных точек границ	Координаты	
	X	Y
1114	445076.23	2209989.16

Инд. № подл. Подп. и дата. Взаи. инв. №

Изм.	Кол.уч	Лист	№ док.	Подп.	Дата
------	--------	------	--------	-------	------

20-01-П/БП-28-ПМТ-ПЗ

1115	445086.13	2210005.05
1122	445050.15	2210027.48
1123	445040.22	2210011.60

Условный номер образуемого земельного участка 23:39:1002006:5:3У569
площадь 794 кв.м.

Обозначение характерных точек границ	Координаты, м	
	X	Y
1115	445086.13	2210005.05
1116	445096.03	2210020.94
1121	445060.07	2210043.35
1122	445050.15	2210027.48

Условный номер образуемого земельного участка 23:39:1002006:5:3У570
площадь 797 кв.м.

Обозначение характерных точек границ	Координаты	
	X	Y
1116	445096.03	2210020.94
1117	445105.99	2210036.91
1120	445070.05	2210059.31
1121	445060.07	2210043.35

Условный номер образуемого земельного участка 23:39:1002006:5:3У571
площадь 797 кв.м.

Обозначение характерных точек границ	Координаты, м	
	X	Y
1117	445105.99	2210036.91
1118	445116.26	2210053.38
1119	445079.73	2210074.78
1120	445070.05	2210059.31

Условный номер образуемого земельного участка 23:39:1002006:5:3У572
площадь 600 кв.м.

Обозначение характерных точек границ	Координаты	
	X	Y
1138	445207.91	2209996.26
1139	445223.78	2210021.72
1147	445206.80	2210032.30
1148	445190.93	2210006.84

Условный номер образуемого земельного участка 23:39:1002006:5:3У573

Инв. № подл.	Подп. и дата	Взаи. инв. №	

Изм.	Кол.уч	Лист	№ док.	Подп.	Дата
------	--------	------	--------	-------	------

20-01-П/БП-28-ПМТ-ПЗ

Лист

739

площадь 600кв.м.		
Обозначение характерных точек границ	Координаты, м	
	X	Y
1148	445190.93	2210006.84
1147	445206.80	2210032.30
1146	445189.83	2210042.88
1149	445173.96	2210017.42

Условный номер образуемого земельного участка 23:39:1002006:5:3У574
площадь 738 кв.м.

Обозначение характерных точек границ	Координаты	
	X	Y
1139	445223.78	2210021.72
1140	445233.53	2210037.38
1145	445199.59	2210058.54
1146	445189.83	2210042.88
1147	445206.80	2210032.30

Условный номер образуемого земельного участка 23:39:1002006:5:3У575
площадь 738кв.м.

Обозначение характерных точек границ	Координаты, м	
	X	Y
1140	445233.53	2210037.38
1141	445243.29	2210053.04
1144	445209.35	2210074.20
1145	445199.59	2210058.54

Условный номер образуемого земельного участка 23:39:1002006:5:3У576
площадь 924 кв.м.

Обозначение характерных точек границ	Координаты	
	X	Y
1141	445243.29	2210053.04
1142	445250.47	2210064.55
1143	445226.61	2210101.89
1144	445209.35	2210074.20

Условный номер образуемого земельного участка 23:39:1002006:4:3У577
площадь 1436 кв.м.

Обозначение характерных точек границ	Координаты	
	X	Y

Инва. № подл. Подп. и дата. Взаи. инв. №

Изм.	Кол.уч	Лист	№док.	Подп.	Дата
------	--------	------	-------	-------	------

20-01-П/БП-28-ПМТ-ПЗ

1150	445804.75	2209413.89
1151	445814.40	2209428.34
1152	445746.50	2209489.02
1153	445721.65	2209498.66

Условный номер образуемого земельного участка 23:39:1002006:4:ЗУ578
площадь 1342 кв.м.

Обозначение характерных точек границ	Координаты	
	X	Y
1153	445721.65	2209498.66
1154	445707.19	2209525.54
1155	445652.78	2209585.77
1156	445610.47	2209619.72
1157	445608.72	2209617.19
1158	445646.42	2209575.40

Условный номер образуемого земельного участка 23:39:1002006:4:ЗУ579
площадь 29 кв.м.

Обозначение характерных точек границ	Координаты	
	X	Y
1157	445608.72	2209617.19
1156	445610.47	2209619.72
1159	445595.85	2209631.45

Условный номер образуемого земельного участка 23:39:1002006:5:ЗУ580
площадь 4010 кв.м.

Обозначение характерных точек границ	Координаты	
	X	Y
1160	445428.30	2209843.78
1161	445424.33	2209869.24
1162	445255.69	2210110.09
1163	445241.70	2210127.92
1164	445190.82	2210192.79
1165	445188.82	2210195.99
1166	445186.74	2210194.63
1167	445278.49	2210059.41
1168	445416.01	2209860.06

Условный номер образуемого земельного участка 23:39:1002006:5:ЗУ581

Инв. № подл.	Подп. и дата	Взаи. инв. №	

Изм.	Кол.уч	Лист	№док.	Подп.	Дата

20-01-П/БП-28-ПМТ-ПЗ

Лист

741

площадь 10120 кв.м.

Обозначение характерных точек границ

Координаты

X

Y

1169

444673.56

2209344.32

384

444678.74

2209351.41

437

444653.26

2209366.94

436

444653.76

2209392.20

435

444653.79

2209393.71

434

444662.64

2209407.87

433

444672.19

2209423.13

432

444681.73

2209438.39

431

444691.33

2209453.74

430

444700.93

2209469.08

429

444710.52

2209484.43

428

444720.12

2209499.78

427

444729.72

2209515.12

426

444739.32

2209530.47

425

444748.91

2209545.81

424

444758.51

2209561.16

423

444768.14

2209576.55

422

444777.76

2209591.94

421

444787.38

2209607.33

420

444797.01

2209622.71

419

444806.63

2209638.10

418

444816.28

2209653.53

417

444825.93

2209668.96

416

444835.58

2209684.39

415

444845.23

2209699.83

414

444854.91

2209715.30

413

444864.59

2209730.77

412

444874.26

2209746.25

411

444883.94

2209761.72

Инв. № подл.	Подп. и дата	Взаи. инв. №

Изм.	Кол.уч	Лист	№док.	Подп.	Дата

20-01-П/БП-28-ПМТ-ПЗ

Лист

742

411/1	444893.64	2209777.23
1137	444903.35	2209792.75
1136	444913.05	2209808.27
1135	444922.76	2209823.78
1134	444932.49	2209839.34
1133	444942.22	2209854.90
1132	444951.95	2209870.45
1131	444961.68	2209886.01
1130	444971.40	2209901.57
1129	444981.16	2209917.17
1128	444990.92	2209932.77
1127	445000.67	2209948.37
1126	445010.48	2209964.06
1125	445020.39	2209979.89
1124	445030.30	2209995.75
1123	445040.22	2210011.60
1122	445050.15	2210027.48
1121	445060.07	2210043.35
1120	445070.05	2210059.31
1119	445079.63	2210074.62
1170	445069.74	2210080.62
1171	444628.70	2209375.46

Условный номер образуемого земельного участка 23:39:1002006:4:3У582
 площадь 52975 кв.м.

Обозначение характеристик точек границ	Координаты	
	X	Y
1172	445432.40	2208856.35
1150	445804.75	2209413.89
1153	445721.69	2209498.62
1158	445646.42	2209575.40
1157	445608.72	2209617.19
741	445595.88	2209598.61
740	445613.80	2209580.67

Инв. № подл. | Подп. и дата | Взаи. инв. №

Изм.	Кол.уч	Лист	№док.	Подп.	Дата
------	--------	------	-------	-------	------

20-01-П/БП-28-ПМТ-ПЗ

739	445600.26	2209558.94
738	445585.93	2209535.96
737	445572.26	2209514.02
736	445559.14	2209492.97
735	445546.52	2209472.72
734	445534.34	2209453.18
733	445522.57	2209434.29
766	445494.44	2209451.82
563	445479.64	2209430.40
567	445508.81	2209412.22
566	445497.10	2209393.44
567	445485.72	2209375.18
569	445474.65	2209357.41
570	445463.85	2209340.09
571	445453.32	2209323.19
572	445443.03	2209306.68
573	445432.96	2209290.53
574	445423.10	2209274.71
575	445413.44	2209259.21
576	445403.92	2209243.94
577	445387.15	2209217.03
579	445368.27	2209228.81
530	445348.74	2209240.98
106	445333.94	2209219.56
103	445353.33	2209207.48
102	445373.40	2209194.97
101	445355.51	2209166.26
100	445346.29	2209151.47
99	445337.22	2209136.92
98	445328.23	2209122.49
97	445319.24	2209108.07
96	445310.25	2209093.64

Инва. № подл.	Подп. и дата	Взаи. инв. №

Изм.	Кол.уч	Лист	№док.	Подп.	Дата

20-01-П/БП-28-ПМТ-ПЗ

Лист

744

95	445301.25	2209079.21
94	445292.26	2209064.78
93	445283.27	2209050.36
92	445274.28	2209035.93
91	445253.06	2209001.90
132	445237.13	2209011.83
133	445221.19	2209021.76
128	445204.46	2209032.19
1173	445191.04	2209012.77
1174	445332.04	2208925.68
52	445343.02	2208945.83
51	445325.62	2208956.67
56	445308.23	2208967.51
57	445290.83	2208978.36
60	445273.43	2208989.20
59	445293.03	2209020.65
62	445303.17	2209036.92
65	445313.31	2209053.18
68	445323.45	2209069.45
71	445333.59	2209085.72
74	445343.73	2209101.99
77	445353.87	2209118.26
80	445364.01	2209134.53
85	445374.17	2209150.83
90	445393.77	2209182.27
89	445411.17	2209171.43
88	445428.56	2209160.59
87	445445.96	2209149.74
89	445463.36	2209138.90
135	445477.11	2209160.97
134	445459.71	2209171.81
138	445442.32	2209182.65

Инва. № подл.	Подп. и дата	Взаи. инв. №

Изм.	Кол.уч	Лист	№док.	Подп.	Дата

20-01-П/БП-28-ПМТ-ПЗ

Лист

745

140	445424.92	2209193.50
142	445407.52	2209204.34
143	445427.78	2209236.84
146	445437.92	2209253.11
149	445448.06	2209269.38
152	445458.20	2209285.65
155	445468.34	2209301.92
158	445478.48	2209318.19
161	445488.62	2209334.45
164	445498.76	2209350.72
169	445508.92	2209367.03
174	445529.18	2209399.53
173	445546.58	2209388.69
172	445563.97	2209377.84
171	445581.37	2209367.00
170	445598.77	2209356.16
701	445612.52	2209378.22
700	445595.12	2209389.06
730	445577.73	2209399.91
731	445560.33	2209410.75
732	445542.93	2209421.59
727	445560.63	2209449.99
726	445570.15	2209465.27
723	445579.67	2209480.54
722	445589.19	2209495.82
719	445598.71	2209511.09
718	445608.24	2209526.37
717	445618.60	2209543.00
716	445631.21	2209563.23
715	445656.42	2209537.48
710	445671.69	2209521.88
709	445690.24	2209502.92

Инв. № подл.	Подп. и дата	Взаи. инв. №

Изм.	Кол.уч	Лист	№док.	Подп.	Дата

20-01-П/БП-28-ПМТ-ПЗ

Лист

746

683	445707.52	2209485.27
682	445730.61	2209461.69
681	445743.99	2209448.02
678	445759.27	2209432.42
677	445777.94	2209413.35
676	445764.04	2209392.54
675	445754.04	2209377.57
674	445744.03	2209362.60
669	445734.03	2209347.62
668	445712.75	2209315.75
666	445697.30	2209325.38
665	445681.22	2209335.40
661	445665.15	2209345.42
660	445649.08	2209355.44
657	445632.89	2209365.53
656	445619.14	2209343.46
655	445634.86	2209333.66
652	445650.59	2209323.86
649	445666.31	2209314.06
646	445682.04	2209304.26
643	445698.30	2209294.12
640	445674.49	2209258.47
637	445664.67	2209243.76
634	445654.85	2209229.06
622	445645.03	2209214.35
621	445635.21	2209199.64
15	445625.39	2209184.94
14	445615.57	2209170.23
13	445605.75	2209155.53
12	445595.93	2209140.82
11	445570.50	2209102.76
10	445556.38	2209111.56

Инв. № подл.	Подп. и дата	Взаи. инв. №

Изм.	Кол.уч	Лист	№док.	Подп.	Дата

20-01-П/БП-28-ПМТ-ПЗ

Лист

747

9	445541.65	2209120.74
8	445526.93	2209129.92
7	445512.20	2209139.09
6	445497.48	2209148.27
5	445483.73	2209126.21
4	445501.69	2209115.01
3	445519.65	2209103.82
2	445537.61	2209092.62
1	445556.06	2209081.12
37	445536.19	2209051.36
38	445526.04	2209036.17
41	445515.76	2209020.78
42	445505.35	2209005.19
1175	445494.82	2208989.43
1176	445484.08	2208973.34

Условный номер образуемого земельного участка 23:39:1002006:4:3У583
площадь 16218кв.м.

Обозначение харак- терных точек границ	Координаты	
	X	Y
1175	445351.32	2208913.77
42	445363.39	2208933.13
43	445383.72	2208965.75
44	445393.85	2208982.01
45	445403.99	2208998.27
46	445414.12	2209014.53
47	445424.25	2209030.79
48	445434.39	2209047.06
49	445444.53	2209063.32
50	445454.66	2209079.58
16	445464.81	2209095.85
15	445483.73	2209126.21
633	445497.48	2209148.27
632	445521.68	2209187.10

Инва. № подл.	Подп. и дата	Взаи. инв. №

Изм.	Кол.уч	Лист	№док.	Подп.	Дата

20-01-П/БП-28-ПМТ-ПЗ

Лист

748

636	445531.03	2209202.10
639	445540.38	2209217.10
642	445549.73	2209232.10
645	445559.07	2209247.10
648	445568.42	2209262.10
651	445577.77	2209277.10
654	445587.12	2209292.10
667	445596.47	2209307.10
666	445619.14	2209343.46
697	445632.89	2209365.53
696	445653.15	2209398.03
691	445662.67	2209413.31
690	445672.19	2209428.58
686	445681.71	2209443.86
684	445693.59	2209462.91
683	445707.52	2209485.27
709	445690.24	2209502.92
708	445677.83	2209483.00
707	445668.30	2209467.72
706	445658.78	2209452.44
705	445649.26	2209437.17
704	445639.74	2209421.89
702	445630.22	2209406.62
701	445612.52	2209378.22
170	445598.77	2209356.16
165	445578.51	2209323.65
162	445568.35	2209307.35
159	445558.21	2209291.08
156	445548.07	2209274.81
153	445537.93	2209258.54
150	445527.79	2209242.27
147	445517.65	2209226.01

Инв. № подл.	Подп. и дата	Взаи. инв. №

Изм.	Кол.уч	Лист	№док.	Подп.	Дата

20-01-П/БП-28-ПМТ-ПЗ

Лист

749

144	445507.51	2209209.74
136	445497.37	2209193.47
135	445477.11	2209160.97
86	445463.36	2209138.90
81	445443.76	2209107.46
78	445433.60	2209091.15
75	445423.46	2209074.89
72	445413.32	2209058.62
69	445403.18	2209042.35
66	445393.04	2209026.08
63	445382.90	2209009.81
51	445372.76	2208993.54
53	445362.62	2208977.27
52	445343.02	2208945.83
1174	445332.04	2208925.68

Условный номер образуемого земельного участка 23:39:1002006:4:ЗУ584
площадь 40158кв.м.

Обозначение харак- терных точек границ	Координаты	
	X	Y
1173	445191.04	2209012.77
128	445204.46	2209032.19
127	445190.87	2209040.66
126	445212.53	2209075.42
122	445232.07	2209106.77
115	445250.01	2209135.55
114	445266.69	2209162.31
109	445282.34	2209187.43
108	445297.14	2209211.17
107	445311.20	2209233.74
106	445333.94	2209219.56
530	445348.74	2209240.98
533	445324.95	2209255.80
532	445336.83	2209274.85

Инва. № подл.	Подп. и дата	Взаи. инв. №

Изм.	Кол.уч	Лист	№док.	Подп.	Дата

20-01-П/БП-28-ПМТ-ПЗ

Лист

750

536	445348.28	2209293.23
539	445359.36	2209311.00
542	445370.09	2209328.22
545	445380.52	2209344.94
549	445390.65	2209361.20
551	445400.52	2209377.04
554	445410.15	2209392.49
557	445419.55	2209407.57
561	445428.73	2209422.31
565	445446.61	2209450.99
564	445462.79	2209440.91
563	445479.64	2209430.40
766	445494.44	2209451.82
767	445477.81	2209462.19
768	445460.37	2209473.06
761	445481.44	2209506.86
760	445491.62	2209523.21
756	445501.60	2209539.21
755	445511.37	2209554.90
750	445520.96	2209570.28
749	445530.37	2209585.37
744	445542.51	2209604.85
743	445560.62	2209633.91
742	445580.70	2209613.81
741	445595.88	2209598.61
1157	445608.72	2209617.19
1159	445595.85	2209631.45
1179	445575.28	2209647.97
1180	445524.12	2209715.51
806	445508.04	2209699.47
805	445521.87	2209679.97
804	445542.71	2209650.55

Инва. № подл.	Подп. и дата	Взаи. инв. №

Изм.	Кол.уч	Лист	№док.	Подп.	Дата

20-01-П/БП-28-ПМТ-ПЗ

Лист

751

800	445535.72	2209639.34
795	445524.02	2209620.56
791	445513.38	2209603.48
788	445502.89	2209586.66
785	445492.41	2209569.84
782	445481.93	2209553.03
779	445471.45	2209536.21
770	445460.96	2209519.39
769	445440.00	2209485.75
772	445422.60	2209496.59
773	445405.20	2209507.44
776	445387.81	2209518.28
778	445370.41	2209529.12
507	445356.65	2209507.06
506	445374.05	2209496.22
505	445391.45	2209485.37
502	445408.85	2209474.53
501	445426.24	2209463.69
500	445405.99	2209431.18
499	445395.83	2209414.88
498	445385.69	2209398.61
497	445375.55	2209382.34
496	445365.41	2209366.07
495	445355.27	2209349.80
494	445345.13	2209333.54
493	445334.99	2209317.27
491	445324.85	2209301.00
490	445304.59	2209268.49
489	445287.19	2209279.34
527	445269.79	2209290.18
528	445252.40	2209301.03
529	445235.00	2209311.87

Инва. № подл.	Подп. и дата	Взаи. инв. №

Изм.	Кол.уч	Лист	№док.	Подп.	Дата

20-01-П/БП-28-ПМТ-ПЗ

Лист

752

174	445221.25	2209289.80
173	445238.64	2209278.96
172	445256.04	2209268.12
171	445273.44	2209257.27
170	445290.83	2209246.43
165	445271.24	2209214.99
162	445261.08	2209198.68
159	445250.94	2209182.42
156	445240.80	2209166.15
153	445230.66	2209149.88
150	445220.52	2209133.61
147	445210.38	2209117.34
144	445200.24	2209101.07
136	445190.10	2209084.80
135	445170.50	2209053.36
134	445153.10	2209064.20
138	445135.70	2209075.04
140	445118.30	2209085.89
142	445100.91	2209096.73
176	445080.54	2209109.42
175	445061.02	2209121.59
179	445041.50	2209133.76
181	445021.98	2209145.92
184	445002.46	2209158.09
217	444982.10	2209170.78
216	444961.96	2209183.33
222	444941.82	2209195.89
225	444921.68	2209208.44
226	444901.54	2209220.99
230	444880.91	2209233.85
299	444860.54	2209246.55
334	444845.00	2209256.23

Инв. № подл.	Подп. и дата	Взаи. инв. №

Изм.	Кол.уч	Лист	№док.	Подп.	Дата

20-01-П/БП-28-ПМТ-ПЗ

Лист

753

335	444828.74	2209266.37
336	444812.48	2209276.50
339	444796.24	2209286.62
340	444774.86	2209301.48
380	444757.62	2209313.45
381	444739.85	2209325.80
382	444721.50	2209338.54
383	444702.50	2209351.74
1177	444689.30	2209333.39
1178	444829.52	2209236.05

Условный номер образуемого земельного участка 23:39:1002006:4:3У585
площадь 53511 кв.м.

Обозначение характерных точек границ	Координаты	
	X	Y
142	445100.91	2209096.73
143	445120.51	2209128.18
146	445130.65	2209144.45
149	445140.79	2209160.71
152	445150.93	2209176.98
155	445161.07	2209193.25
158	445171.21	2209209.52
161	445181.35	2209225.79
164	445191.49	2209242.06
169	445201.65	2209258.36
174	445221.25	2209289.80
529	445235.00	2209311.87
524	445255.26	2209344.37
523	445265.40	2209360.64
520	445275.54	2209376.91
519	445285.68	2209393.18
516	445295.82	2209409.45
515	445305.96	2209425.72
512	445316.10	2209441.98

Инв. № подл.	Подп. и дата	Взаи. инв. №

Изм.	Кол.уч	Лист	№док.	Подп.	Дата
------	--------	------	-------	-------	------

20-01-П/БП-28-ПМТ-ПЗ

Лист

754

511	445326.24	2209458.25
508	445336.40	2209474.56
507	445356.65	2209507.06
778	445370.41	2209529.12
777	445391.37	2209562.76
781	445401.86	2209579.58
784	445412.34	2209596.40
787	445422.82	2209613.22
790	445433.30	2209630.04
794	445443.79	2209646.86
799	445448.44	2209654.32
798	445458.10	2209661.64
803	445476.99	2209675.94
806	445508.04	2209699.47
1180	445524.12	2209715.51
1181	445416.01	2209860.06
1182	445406.52	2209846.07
1183	445495.68	2209720.52
1184	445470.76	2209701.50
1185	445386.09	2209813.29
881	445379.86	2209803.29
880	445403.06	2209772.65
869	445425.61	2209742.88
868	445436.51	2209728.50
864	445448.42	2209712.77
863	445461.99	2209694.86
862	445440.57	2209678.64
865	445420.16	2209691.36
866	445406.32	2209699.99
867	445408.96	2209704.23
871	445393.02	2209714.17
873	445374.00	2209726.02

Инва. № подл.	Подп. и дата	Взаи. инв. №

Изм.	Кол.уч	Лист	№док.	Подп.	Дата

20-01-П/БП-28-ПМТ-ПЗ

Лист

755

872	445371.36	2209721.78
876	445340.89	2209740.77
859	445336.66	2209733.98
858	445367.12	2209714.99
857	445364.48	2209710.75
846	445381.96	2209699.85
843	445399.44	2209688.96
842	445402.09	2209693.20
841	445432.56	2209674.21
840	445422.24	2209657.66
838	445411.93	2209641.11
834	445401.61	2209624.56
833	445391.30	2209608.01
837	445360.83	2209627.00
836	445363.48	2209631.25
848	445345.99	2209642.14
851	445328.51	2209653.04
850	445325.87	2209648.80
854	445295.40	2209667.79
832	445291.17	2209661.00
831	445321.63	2209642.01
821	445318.99	2209637.76
820	445336.47	2209626.87
814	445353.95	2209615.97
813	445356.60	2209620.21
812	445387.07	2209601.22
811	445376.75	2209584.68
808	445366.44	2209568.13
807	445350.04	2209541.82
810	445330.86	2209553.77
818	445311.68	2209565.73
825	445292.50	2209577.68

Инва. № подл.	Подп. и дата	Взаи. инв. №

Изм.	Кол.уч	Лист	№док.	Подп.	Дата

20-01-П/БП-28-ПМТ-ПЗ

Лист

756

826	445273.32	2209589.64
829	445254.14	2209601.59
884	445233.77	2209614.28
883	445217.67	2209624.32
939	445201.57	2209634.35
938	445185.47	2209644.39
937	445168.71	2209654.84
940	445148.32	2209667.54
943	445132.31	2209677.52
950	445115.67	2209687.90
954	445099.03	2209698.27
956	445082.38	2209708.64
959	445065.74	2209719.01
486	445051.99	2209696.95
485	445215.78	2209594.86
482	445245.99	2209576.03
481	445336.29	2209519.75
480	445296.62	2209456.10
479	445214.63	2209324.56
488	445094.12	2209399.67
487	444930.33	2209501.76
316	444916.58	2209479.69
314	444934.51	2209468.52
313	444952.47	2209457.33
310	444970.43	2209446.13
309	444989.04	2209434.53
308	444968.61	2209404.64
307	444958.27	2209389.52
306	444947.85	2209374.28
305	444937.33	2209358.88
304	444926.70	2209343.34
303	444915.97	2209327.64

Инва. № подл.	Подп. и дата	Взаи. инв. №

Изм.	Кол.уч	Лист	№док.	Подп.	Дата

20-01-П/БП-28-ПМТ-ПЗ

Лист

757

302	444905.13	2209311.78
301	444894.18	2209295.77
300	444883.12	2209279.58
299	444860.54	2209246.55
230	444880.91	2209233.85
229	444896.06	2209256.00
239	444906.54	2209271.32
241	444917.24	2209286.97
267	444921.76	2209293.58
266	444932.20	2209308.85
271	444942.87	2209324.46
268	444953.77	2209340.41
270	444964.94	2209356.75
290	444969.46	2209363.36
289	444980.40	2209379.36
292	444991.60	2209395.75
298	445009.43	2209421.82
297	445027.56	2209410.52
296	445046.28	2209398.85
295	445065.00	2209387.19
294	445083.72	2209375.52
293	445102.43	2209363.86
277	445085.74	2209337.08
273	445075.37	2209320.44
272	445065.01	2209303.80
251	445060.77	2209297.02
249	445050.66	2209280.80
247	445040.55	2209264.58
243	445030.45	2209248.36
242	445020.34	2209232.14
233	445016.10	2209225.35
231	445006.19	2209209.44

Инв. № подл.	Подп. и дата	Взаи. инв. №

Изм.	Кол.уч	Лист	№док.	Подп.	Дата

20-01-П/БП-28-ПМТ-ПЗ

Лист

758

218	444996.28	2209193.54
217	444982.10	2209170.78
184	445002.46	2209158.09
183	445022.06	2209189.52
187	445032.20	2209205.79
190	445042.34	2209222.06
193	445052.48	2209238.33
196	445062.62	2209254.60
199	445072.77	2209270.88
202	445082.91	2209287.15
205	445093.05	2209303.42
214	445103.20	2209319.71
215	445122.80	2209351.16
212	445142.32	2209339.00
211	445161.84	2209326.83
208	445181.36	2209314.66
207	445200.88	2209302.50
206	445181.27	2209271.04
203	445171.12	2209254.76
200	445160.98	2209238.49
197	445150.84	2209222.22
194	445140.69	2209205.93
191	445130.55	2209189.67
188	445120.41	2209173.40
185	445110.27	2209157.13
177	445100.13	2209140.86
176	445080.54	2209109.42

Условный номер образуемого земельного участка 23:39:1002006:4:3У586
площадь 1354кв.м.

Обозначение харак- терных точек границ	Координаты	
	X	Y
233	445016.10	2209225.35
242	445020.34	2209232.14

Взаи. инв. №
 Подп. и дата
 Инв. № подл.

Изм.	Кол.уч	Лист	№док.	Подп.	Дата

20-01-П/БП-28-ПМТ-ПЗ

246	444989.44	2209251.39
245	444992.08	2209255.64
256	444974.31	2209266.71
262	444956.54	2209277.79
265	444953.89	2209273.55
267	444921.76	2209293.58
241	444917.24	2209286.97
240	444948.24	2209267.64
237	444945.60	2209263.40
236	444963.78	2209252.07
235	444981.96	2209240.73
234	444984.61	2209244.98

Условный номер образуемого земельного участка 23:39:1002006:4:3У587
площадь 1315кв.м.

Обозначение характерных точек границ	Координаты	
	X	Y
251	445060.77	2209297.02
272	445065.01	2209303.80
276	445034.87	2209322.59
275	445037.51	2209326.83
283	445020.25	2209337.59
287	445002.98	2209348.35
288	445000.34	2209344.11
290	444969.46	2209363.36
270	444964.94	2209356.75
269	444994.33	2209338.43
263	444991.69	2209334.18
258	445009.46	2209323.11
253	445027.23	2209312.03
252	445029.87	2209316.27

Условный номер образуемого земельного участка 23:39:1002006:4:3У588
площадь 23317кв.м.

Обозначение харак-	Координаты	
--------------------	------------	--

Инв. № подл. | Подп. и дата | Взаи. инв. №

Изм.	Кол.уч	Лист	№док.	Подп.	Дата
------	--------	------	-------	-------	------

20-01-П/БП-28-ПМТ-ПЗ

терных точек границ	X	Y
807	445254.14	2209601.59
808	445270.54	2209627.90
811	445280.85	2209644.45
812	445291.17	2209661.00
833	445295.40	2209667.79
834	445305.71	2209684.33
838	445316.03	2209700.88
840	445326.34	2209717.43
841	445336.66	2209733.98
862	445340.89	2209740.77
863	445352.67	2209759.66
1186	445364.44	2209778.56
1187	445379.86	2209803.29
1188	445386.09	2209813.29
1189	445406.52	2209846.07
1049	445416.01	2209860.06
1048	445278.49	2210059.41
1043	445266.78	2210041.57
1031	445286.45	2210012.91
1030	445298.43	2209995.45
1029	445312.46	2209975.02
1025	445335.53	2209941.41
1024	445328.57	2209931.23
1025	445317.29	2209914.72
1027	445306.19	2209898.49
1034	445276.35	2209917.09
1039	445279.00	2209921.33
1040	445259.72	2209933.35
1041	445243.26	2209943.61
1022	445240.61	2209939.37
1021	445213.58	2209956.21

Инв. № подл.	Подп. и дата	Взаи. инв. №

Изм.	Кол.уч	Лист	№док.	Подп.	Дата
------	--------	------	-------	-------	------

20-01-П/БП-28-ПМТ-ПЗ

Лист

761

1020	445209.35	2209949.42
1018	445236.38	2209932.58
1006	445233.74	2209928.33
1005	445251.87	2209917.03
1004	445270.71	2209905.29
1001	445273.53	2209909.42
1000	445301.68	2209891.88
996	445288.86	2209873.14
995	445276.45	2209854.97
999	445264.03	2209836.81
998	445252.02	2209819.23
1007	445223.87	2209836.78
1012	445226.69	2209840.91
1013	445209.96	2209851.34
1015	445192.52	2209862.21
993	445189.88	2209857.96
992	445162.85	2209874.81
991	445158.61	2209868.02
985	445185.64	2209851.17
977	445183.00	2209846.93
976	445199.34	2209836.75
975	445216.35	2209826.14
972	445219.17	2209830.28
971	445247.50	2209812.62
967	445234.68	2209793.88
966	445222.27	2209775.72
970	445209.85	2209757.56
969	445197.84	2209739.98
978	445169.69	2209757.52
983	445172.33	2209761.74
986	445157.38	2209771.08
988	445141.78	2209780.80

Индв. № подл.	Подп. и дата	Взаи. инв. №

Изм.	Кол.уч	Лист	№док.	Подп.	Дата

20-01-П/БП-28-ПМТ-ПЗ

Лист

762

964	445139.14	2209776.56
963	445112.11	2209793.41
962	445107.88	2209786.62
955	445134.91	2209769.77
947	445132.23	2209765.48
946	445147.51	2209755.96
945	445162.78	2209746.43
944	445165.46	2209750.73
941	445193.32	2209733.37
940	445181.08	2209715.47
937	445168.49	2209697.04
936	445148.32	2209667.54
932	445168.71	2209654.84
931	445190.12	2209686.15
928	445201.55	2209702.88
927	445212.64	2209719.10
924	445223.87	2209735.53
920	445235.22	2209752.13
919	445246.69	2209768.92
914	445258.30	2209785.90
913	445270.05	2209803.08
908	445281.93	2209820.47
907	445293.97	2209838.07
902	445306.15	2209855.90
901	445318.50	2209873.97
900	445331.59	2209893.11
899	445350.10	2209920.19
898	445365.75	2209897.40
897	445389.06	2209863.43
896	445382.72	2209853.26
895	445371.96	2209835.99
894	445360.48	2209817.57

Инва. № подл.	Подп. и дата	Взаи. инв. №

Изм.	Кол.уч	Лист	№док.	Подп.	Дата

20-01-П/БП-28-ПМТ-ПЗ

Лист

763

893	445349.16	2209799.42
892	445338.01	2209781.52
891	445327.01	2209763.87
890	445316.15	2209746.45
889	445305.44	2209729.27
888	445294.87	2209712.30
887	445284.42	2209695.54
885	445274.10	2209678.99
884	445263.90	2209662.62

Условный номер образуемого земельного участка 23:39:1002006:4:3У589
площадь 46623кв.м.

Обозначение характерных точек границ	Координаты	
	X	Y
339	444796.24	2209286.62
338	444817.39	2209320.55
330	444827.75	2209337.17
329	444838.00	2209353.62
326	444848.15	2209369.91
325	444858.20	2209386.03
322	444868.15	2209402.00
321	444878.01	2209417.81
318	444887.76	2209433.46
317	444897.44	2209448.99
316	444916.58	2209479.69
487	444930.33	2209501.76
486	445051.99	2209696.95
959	445065.74	2209719.01
958	445084.62	2209749.31
965	445096.25	2209767.97
964	445107.88	2209786.62
988	445112.11	2209793.41
987	445123.74	2209812.06
989	445135.36	2209830.71

Инва. № подл.	Подп. и дата	Взаи. инв. №

Изм.	Кол.уч	Лист	№док.	Подп.	Дата

20-01-П/БП-28-ПМТ-ПЗ

Лист

764

994	445146.99	2209849.37
993	445158.61	2209868.02
1015	445162.85	2209874.81
1014	445174.47	2209893.46
1016	445186.10	2209912.12
1023	445197.72	2209930.77
1022	445209.35	2209949.42
1041	445213.58	2209956.21
1042	445225.95	2209976.06
1047	445238.32	2209995.90
1046	445250.68	2210015.74
1049	445266.78	2210041.57
1189	445278.49	2210059.41
1190	445186.74	2210194.63
1191	445188.82	2210195.99
1192	445168.56	2210228.49
1143	445156.80	2210211.09
1142	445226.61	2210101.89
1141	445250.47	2210064.55
1140	445243.29	2210053.04
1139	445233.53	2210037.38
1138	445223.78	2210021.72
1148	445207.91	2209996.26
1149	445190.93	2210006.84
1118	445173.96	2210017.42
1117	445116.26	2210053.38
1116	445105.99	2210036.91
1115	445096.03	2210020.94
1114	445086.13	2210005.05
1113	445076.23	2209989.16
1112	445066.34	2209973.29
1111	445056.45	2209957.42

Инв. № подл.	Подп. и дата	Взаи. инв. №

Изм.	Кол.уч	Лист	№док.	Подп.	Дата

20-01-П/БП-28-ПМТ-ПЗ

Лист

765

1110	445046.57	2209941.57
1109	445036.78	2209925.87
1108	445027.05	2209910.25
1107	445017.32	2209894.64
1106	445007.58	2209879.02
1105	444997.88	2209863.45
1104	444988.17	2209847.88
1103	444978.46	2209832.30
1102	444968.76	2209816.73
1101	444959.05	2209801.16
1100	444949.37	2209785.63
1137	444939.69	2209770.10
410/1	444903.35	2209792.75
410	444893.64	2209777.23
409	444930.01	2209754.57
408	444920.33	2209739.04
407	444910.68	2209723.55
406	444901.03	2209708.06
405	444891.37	2209692.57
404	444881.72	2209677.08
403	444872.09	2209661.64
402	444862.47	2209646.19
401	444852.84	2209630.75
400	444843.21	2209615.30
399	444833.61	2209599.90
398	444824.01	2209584.50
397	444814.41	2209569.09
396	444804.81	2209553.69
395	444795.21	2209538.29
394	444785.64	2209522.93
393	444776.06	2209507.56
392	444766.49	2209492.20

Инв. № подл.	Подп. и дата	Взаи. инв. №

Изм.	Кол.уч	Лист	№док.	Подп.	Дата

20-01-П/БП-28-ПМТ-ПЗ

Лист

766

391	444756.92	2209476.84
390	444747.34	2209461.48
389	444737.77	2209446.12
388	444728.19	2209430.76
387	444718.62	2209415.40
386	444709.10	2209400.13
385	444699.58	2209384.85
384	444690.06	2209369.57
1169	444678.74	2209351.41
1177	444673.56	2209344.32
383	444689.30	2209333.39
376	444702.50	2209351.74
375	444718.72	2209377.76
372	444728.02	2209392.69
371	444737.33	2209407.62
368	444746.63	2209422.55
367	444755.94	2209437.48
364	444765.24	2209452.40
363	444774.54	2209467.33
360	444783.85	2209482.26
358	444793.15	2209497.19
357	444802.45	2209512.11
473	444819.83	2209540.00
472	444833.58	2209562.06
471	444853.87	2209594.60
468	444864.00	2209610.86
467	444874.14	2209627.13
464	444884.27	2209643.39
463	444894.41	2209659.65
460	444904.54	2209675.91
459	444914.68	2209692.17
455	444924.81	2209708.43

Инва. № подл.	Подп. и дата	Взаи. инв. №

Изм.	Кол.уч	Лист	№док.	Подп.	Дата

20-01-П/БП-28-ПМТ-ПЗ

Лист

767

454	444934.96	2209724.70
1099	444955.24	2209757.25
1098	444968.99	2209779.31
1092	444989.20	2209811.73
1091	444999.30	2209827.94
1088	445009.41	2209844.15
1087	445019.51	2209860.36
1084	445029.61	2209876.57
1083	445039.71	2209892.78
1080	445049.81	2209908.98
1079	445059.92	2209925.19
1076	445070.02	2209941.40
1075	445080.12	2209957.61
1071	445090.22	2209973.82
1070	445100.32	2209990.02
1069	445120.53	2210022.44
1068	445139.20	2210010.81
1066	445157.87	2209999.17
1065	445176.54	2209987.53
1064	445195.21	2209975.90
1063	445175.01	2209943.48
1062	445164.91	2209927.27
1061	445154.80	2209911.06
1060	445144.70	2209894.85
1059	445134.60	2209878.65
1058	445124.50	2209862.44
1057	445114.39	2209846.23
1056	445104.29	2209830.02
1055	445094.19	2209813.81
1054	445084.09	2209797.60
1052	445073.98	2209781.39
1051	445063.88	2209765.19

Инв. № подл.	Подп. и дата	Взаи. инв. №

Изм.	Кол.уч	Лист	№док.	Подп.	Дата

20-01-П/БП-28-ПМТ-ПЗ

Лист

768

450	445043.68	2209732.77
448	445029.92	2209710.70
446	445009.64	2209678.16
445	444999.49	2209661.88
444	444989.36	2209645.62
443	444979.22	2209629.36
442	444969.09	2209613.10
441	444958.96	2209596.84
440	444948.82	2209580.58
439	444938.69	2209564.32
351	444928.55	2209548.06
350	444908.27	2209515.51
349	444894.52	2209493.45
348	444877.14	2209465.56
347	444867.83	2209450.64
346	444858.53	2209435.71
345	444849.23	2209420.78
344	444839.92	2209405.86
343	444830.62	2209390.93
342	444821.31	2209376.00
341	444812.01	2209361.07
340	444802.70	2209346.14

Условный номер образуемого земельного участка 23:39:1002006:4:3У590
 площадь 2288кв.м.

Обозначение харак- терных точек границ	Координаты	
	X	Y
351	444894.52	2209493.45
439	444908.27	2209515.51
438	444889.60	2209527.15
477	444870.93	2209538.79
474	444852.26	2209550.42
473	444833.58	2209562.06
357	444819.83	2209540.00

Инв. № подл. | Подп. и дата | Взаи. инв. №

Изм.	Кол.уч	Лист	№док.	Подп.	Дата
------	--------	------	-------	-------	------

20-01-П/БП-28-ПМТ-ПЗ

356	444838.51	2209528.36
355	444857.18	2209516.72
352	444875.85	2209505.09

Условный номер образуемого земельного участка 23:39:1002006:4:3У591
площадь 2288кв.м.

Обозначение характерных точек границ	Координаты	
	X	Y
450	445029.92	2209710.70
1051	445043.68	2209732.77
1050	445025.01	2209744.40
1095	445006.34	2209756.04
1096	444987.67	2209767.68
1099	444968.99	2209779.31
454	444955.24	2209757.25
453	444973.91	2209745.61
452	444992.58	2209733.98
451	445011.25	2209722.34

Инва. № подл.	Подп. и дата	Взаи. инв. №

Изм.	Кол.уч	Лист	№док.	Подп.	Дата

20-01-П/БП-28-ПМТ-ПЗ

3.Сведения о границах территории, применительно к которой осуществляется подготовка проекта межевания, содержащие перечень координат характерных точек таких границ в системе координат, используемой для ведения Единого государственного реестра недвижимости

Перечень координат характерных точек границ территории, применительно к которой осуществляется подготовка проекта межевания в системе координат МСК-23.

Таблица 3

Обозначение характерных точек границ	Координаты, м	
	X	Y
1	445432.40	2208856.35
2	445814.40	2209428.34
3	445746.50	2209489.02
4	445721.66	2209498.64
5	445707.19	2209525.54
6	445652.78	2209585.77
7	445610.47	2209619.72
8	445575.28	2209647.97
9	445428.64	2209841.57
10	445424.33	2209869.24
11	445255.69	2210110.09
12	445190.82	2210192.79
13	445168.56	2210228.49
14	444628.70	2209375.46
15	444807.83	2209250.75
16	445191.04	2209012.77
17	445354.90	2208911.56

Инов. № подл.	Подп. и дата	Взаи. инв. №

Изм.	Кол.уч	Лист	№док.	Подп.	Дата

20-01-П/БП-28-ПМТ-ПЗ

Лист

771

4. Вид разрешенного использования образуемых земельных участков, предназначенных для размещения линейных объектов и объектов капитального строительства, проектируемых в составе линейного объекта, а также существующих земельных участков, занятых линейными объектами и объектами капитального строительства, входящими в состав линейных объектов, в соответствии с проектом планировки территории

Таблица 4

Условный номер контура образуемого земельного участка 23:39:1002006:4:ЗУ1 по 23:39:1002006:4:ЗУ62	Вид разрешенного использования – для индивидуального жилищного строительства
Условный номер контура образуемого земельного участка 23:39:1002006:5:ЗУ63 по 23:39:1002006:5:ЗУ251	Вид разрешенного использования – для индивидуального жилищного строительства
Условный номер контура образуемого земельного участка 23:39:1002006:5:ЗУ252 по 23:39:1002006:5:ЗУ253	Вид разрешенного использования – Дошкольное, начальное и среднее общее образование
Условный номер контура образуемого земельного участка 23:39:1002006:5:ЗУ254	Вид разрешенного использования – магазины
Условный номер контура образуемого земельного участка 23:39:1002006:5:ЗУ255	Вид разрешенного использования – парки культуры и отдыха
Условный номер контура образуемого земельного участка 23:39:1002006:5:ЗУ256 по 23:39:1002006:5:ЗУ291	Вид разрешенного использования – для индивидуального жилищного строительства
Условный номер контура образуемого земельного участка 23:39:1002006:4:ЗУ292 по 23:39:1002006:4:ЗУ386	Вид разрешенного использования – для индивидуального жилищного строительства
Условный номер контура образуемого земельного участка 23:39:1002006:5:ЗУ387 по 23:39:1002006:5:ЗУ576	Вид разрешенного использования – для индивидуального жилищного строительства
Условный номер контура образуемого земельного участка 23:39:1002006:4:ЗУ577 по 23:39:1002006:4:ЗУ578	Вид разрешенного использования – предоставление коммунальных услуг
Условный номер контура образуемого земельного участка 23:39:1002006:5:ЗУ579 по 23:39:1002006:5:ЗУ581	Вид разрешенного использования – предоставление коммунальных услуг
Условный номер контура образуемого земельного участка 23:39:1002006:4:ЗУ582 по 23:39:1002006:4:ЗУ583	Вид разрешенного использования – предоставление коммунальных услуг
Условный номер контура образуемого земельного участка 23:39:1002006:5:ЗУ584 по 23:39:1002006:5:ЗУ591	Вид разрешенного использования – предоставление коммунальных услуг

Инва. № подл.	Подп. и дата	Взаи. инв. №

Изм.	Кол.уч	Лист	№ док.	Подп.	Дата

20-01-П/БП-28-ПМТ-ПЗ

Лист

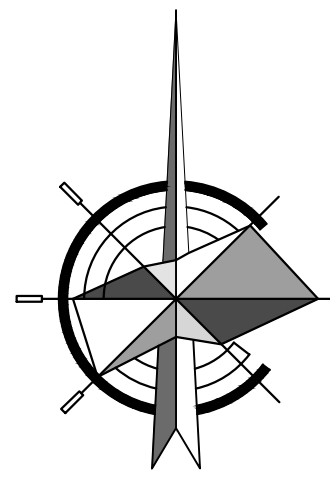
772

Инв. № подл.	Подп. и дата	Взаи. инв. №

Изм.	Кол.уч	Лист	№док.	Подп.	Дата

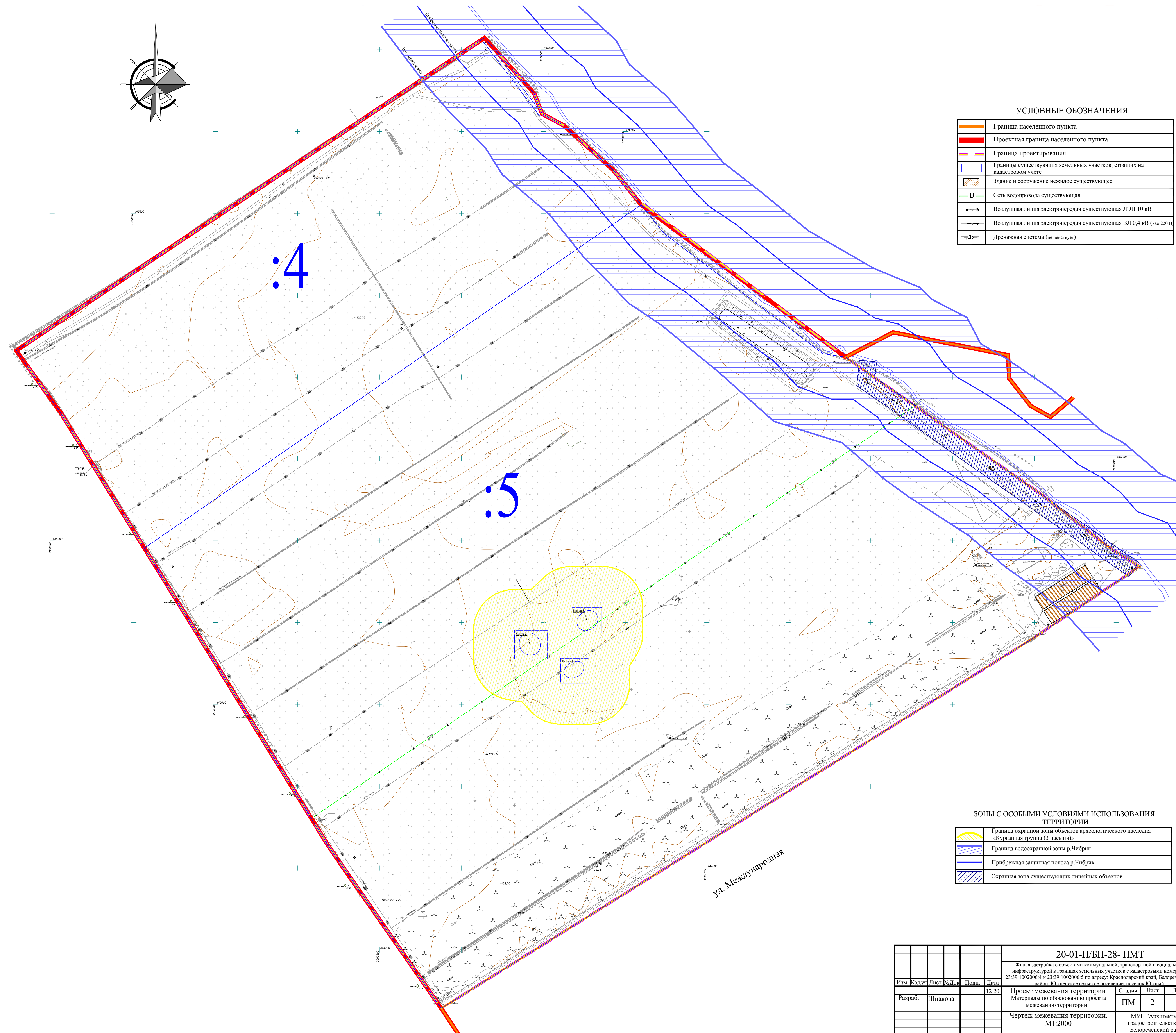
20-01-П/БП-28-ПМТ-ПЗ

Чертеж межевания территории



УСЛОВНЫЕ ОБОЗНАЧЕНИЯ

	Граница населенного пункта
	Проектная граница населенного пункта
	Граница проектирования
	Границы существующих земельных участков, стоящих на кадастровом учете
	Здание и сооружение нежилое существующее
	Сеть водопровода существующая
	Воздушная линия электропередачи существующая ЛЭП 10 кВ
	Воздушная линия электропередачи существующая ВЛ 0,4 кВ (саб 220 В)
	Дренажная система (не действует)



ЗОНЫ С ОСОБЫМИ УСЛОВИЯМИ ИСПОЛЬЗОВАНИЯ ТЕРРИТОРИИ

	Граница охранной зоны объектов археологического наследия «Курганная группа (3 насыпи)»
	Граница водоохранной зоны р. Чибрик
	Прибрежная защитная полоса р. Чибрик
	Охранная зона существующих линейных объектов

Изм. №, Кол. уч. Лист №, Лок., Подп., Дата

						20-01-П/БП-28- ПМТ			
						<small>Жилая застройка с объектами коммунальной, транспортной и социальной инфраструктуры в границах земельных участков с кадастровыми номерами 23-39-1002006-4 и 23-39-1002006-5 по адресу: Красноярский край, Белореченский район, Юзнецкое сельское поселение, поселок Юзнецкий</small>			
Изм.	Кол. уч.	Лист №	Лок.	Подп.	Дата	Проект межевания территории	Стадия	Лист	Листов
	Разраб.	Шпакова			12.20	Материалы по обоснованию проекта межевания территории	ПМ	2	
						Чертеж межевания территории. М1:2000	МУП "Архитектура и градостроительство МО Белореченский район"		

Раздел 4

II. Материалы по обоснованию проекта межевания территории

Пояснительная записка

СОДЕРЖАНИЕ

№ п/п	Наименование	Лист
1	Обоснование определения местоположения границ образуемого земельного участка с учетом соблюдения требований к образуемым земельным участкам, в том числе требований к предельным (минимальным и (или) максимальным) размерам земельных участков	780
2	Обоснование способа образования	781
3	Обоснование определения размеров образуемого земельного участка	782
4	Обоснование определения границ публичного сервитута, подлежащего установлению в соответствии с законодательством Российской Федерации	784

Согласовано			

Инв. № подл.	Инв. № подл.					
	Подп. И дата					
Инв. № подл.	Изм.	Кол.уч	Лист	№ док	Подп.	Дата
	Разраб		Шпакова			07.23

20-01-П/БП-28-ПМТ-ПЗ

Проект межевания территории

Пояснительная записка

Стадия	Лист	Листов
П	1	4
МУП «Архитектура и градостроительство МО Белореченский район»		

1.Обоснование определения местоположения границ образуемого земельного участка с учетом соблюдения требований к образуемым земельным участкам, в том числе требований к предельным (минимальным и (или) максимальным) размерам земельных участков

Проектируемые жилые микрорайоны на северо-западной окраине поселка Южный являются естественным продолжением существующей части населенного пункта.

Территория проектирования под жилую застройку с объектами коммунальной, транспортной и социальной инфраструктурой расположена в северной части поселка Южный.

Площадь проектируемой территории по техническому заданию заказчика составляет 80 га.

Территория проектирования находится в границах кадастрового квартала 23:39:1002006, ограниченная с северо-западной стороны полевой дорогой, с юго-западной стороны - лесополосой, с юго-восточной стороны – существующей индивидуальной жилой застройкой по улице Международная, с северо-восточной стороны - река Чибрик.

При разработке проекта планировки на территории за основу принято планировочное решение генерального плана Юженского сельского поселения с сохранением расположения основных улиц и улиц местного значения, территорий планируемого размещения объектов детских дошкольных и образовательных учреждений, территорий планируемых и существующих объектов делового, общественного и коммерческого назначения.

Рассматриваемая территория расположена в границах кадастрового квартала 23:39:1002006 в границах земельного участка с кадастровым номером 23:39:1002006:4 и земельного участка с кадастровым номером 23:39:1002006:5.

В соответствии со статьей 1 Градостроительного кодекса РФ зонами с особыми условиями использования территорий называются охранные, санитарно-защитные зоны, зоны охраны объектов культурного наследия (памятников истории и культуры) народов Российской Федерации, водоохранные зоны, зоны охраны источников питьевого водоснабжения, зоны охраняемых объектов, иные зоны, устанавливаемые в соответствии с законодательством Российской Федерации. Согласно п.1. ст. 25 закона Краснодарского края от 06.02.2003 № 558 – КЗ «Об объектах культурного наследия (памятниках истории и культуры) народов Российской Федерации, расположенных на территории Краснодарского края» в зависимости от общей видовой принадлежности объекта культурного наследия и в соответствии с данными государственного учета объектов культурного наследия устанавливаются границы зон охраны.

На проектируемой территории планировочными ограничениями являются:

- объект археологического наследия «Курганная группа (3 насыпи)», включенный в перечень выявленных объектов культурного наследия приказом управления по охране, реставрации и эксплуатации историко-культурных ценностей (наследия) Краснодарского края от 03.04.2008г. №30, установлена охранный зона 50 метров от границ памятника;

- граница водоохранной зоны - 100 метров и прибрежной защитной полосой 50 метров.

Инва. № подл.	Подп. и дата	Взаи. инв. №							20-01-П/БП-28-ПМТ-ПЗ	Лист
			Изм.	Кол.уч	Лист	№док.	Подп.	Дата		2

- ЛЭП 10кВ протяженностью 390 метров с установленной охранной зоной 10 метров от крайних проводов.

Категория земель – земли населенных пунктов.

Согласно правил землепользования и застройки Южненского сельского поселения Белореченского района, утвержденных решением Совета муниципальным образованием Белореченский район от 27.05.2019 г. №303 рассматриваемая территория расположена в зоне комплексной застройки (ЗКР) (статья 35. Виды территориальных зон, выделенных на карте градостроительного зонирования территории Южненского сельского поселения).

Зона ЗКР предназначена для формирования территорий, преимущественно жилой застройки, при перспективном градостроительном развитии, согласно утвержденному генеральному плану и утвержденной градостроительной документации.

По мере принятия решений о застройке данных территорий, в соответствии со ст.42,43 Градостроительного кодекса Российской Федерации, в обязательном порядке подготавливается документация по планировке территории, после чего проводятся работы по размежеванию существующих земельных участков с целью выделения требуемой планировочной структуры.

После проведения данных мероприятий осуществляется зонирование таких территорий, в установленном порядке вносятся изменения в карту градостроительного зонирования настоящих Правил.

До момента принятия указанных выше решений земельные участки, попадающие в зону ЗКР, используются по фактическому целевому назначению.

2. Обоснование способа образования

Границы образуемых земельных участков должны соответствовать нормам и требованиям ФЗ №218 «О государственной регистрации недвижимости» от 13.07.2015 № 218-ФЗ, а именно: границы земельного участка не должны пересекать границы населенного пункта; границы земельного участка не должны пересекать границы муниципального образования.

В соответствии с Земельным кодексом РФ от 25.10.2001г. № 136-ФЗ (в редакции от 01.05.2022г.) земельные участки образуются при разделе, объединении, перераспределении земельных участков или выделе из земельных участков, а также из земель, находящихся в государственной или муниципальной собственности.

Проектом межевания территории принимается следующий способ образования земельных участков:

- образование земельных участков для застройки индивидуальными жилыми домами с содержанием домашнего скота и птицы путём раздела исходного земельного участка 23:39:1002006:4 и земельного участка 23:39:1002006:5.

Инв. № подл.	Подп. и дата	Взаи. инв. №							Лист
			20-01-П/БП-28-ПМТ-ПЗ						
Изм.	Кол.уч	Лист	№док.	Подп.	Дата				

3.Обоснование определения размеров образуемых земельных участков

На основании проекта планировки и межевания территории будут внесены изменения в генеральный план Южненского сельского поселения Белореченского района и Правила землепользования и застройки Южненского сельского поселения Белореченского района.

Проектируемая категория – земли населенных пунктов.

Проектируемая зона – «Зона застройки индивидуальными жилыми домами с содержанием домашнего скота и птицы» (Ж-1Б), с основным видом использования – для индивидуального жилищного строительства. Виды разрешенного использования объектов капитального строительства - размещение жилого дома (отдельно стоящего здания количеством надземных этажей не более чем три, высотой не более двадцати метров, которое состоит из комнат и помещений вспомогательного использования, предназначенных для удовлетворения гражданами бытовых и иных нужд, связанных с их проживанием в таком здании, не предназначенного для раздела на самостоятельные объекты недвижимости); выращивание сельскохозяйственных культур; размещение индивидуальных гаражей и хозяйственных построек.

Зона индивидуальной жилой застройки Ж-1 Б выделена для обеспечения правовых, социальных, культурных, бытовых условий формирования жилых районов из отдельно стоящих индивидуальных жилых домов усадебного типа с возможностью ведения развитого личного подсобного хозяйства, а также с минимально разрешенным набором услуг местного значения.

Предельные размеры земельных участков и предельные параметры разрешенного строительства (для индивидуального жилищного строительства): - минимальная/максимальная площадь земельных участков – 300 /3500 кв.м;

- минимальная ширина земельных участков подлежащих застройке – 12 м; минимальная ширина земельных участков образующих проезд из общих земельных участков – 3,5 м;

-максимальное количество надземных этажей объектов капитального строительства – 3 этажа (или 2 этажа с возможностью использования мансардного этажа);

- максимальная высота объектов капитального строительства от уровня земли до верха перекрытия последнего этажа (или конька кровли) - 20 м;

- максимальный процент застройки в границах земельного участка – 60%.

Проектируемая зона – «Зона делового, общественного и коммерческого назначения местного значения» (ОД-2). Зона выделена для обеспечения правовых условий формирования местных (локальных) центров с широким спектром коммерческих и обслуживающих функций, ориентированных на удовлетворение повседневных и периодических потребностей населения.

Предельные размеры земельных участков и предельные параметры разрешенного строительства (магазины) :

- минимальная/максимальная площадь земельного участка – 100/5 000 кв. м;

-минимальные отступы от границ смежных земельных участков до строений – 1 м.,

- минимальные отступы от красной линии границы участка – не предусмотрен;

Инв. № подл.	Подп. и дата	Взаи. инв. №					Лист
			20-01-П/БП-28-ПМТ-ПЗ				
Изм.	Кол.уч	Лист	№док.	Подп.	Дата		

- максимальное количество этажей зданий – 3 этажа (включая мансардный этаж);
- максимальная высота зданий, строений от уровня земли -15 м;
- максимальная высота сооружений от уровня земли - 30 м;
- максимальный процент застройки в границах земельного участка – 80%.
- минимальный процент озеленения - 30% от площади земельного участка.

Проектируемая зона – «Зона инженерной и транспортной инфраструктур» (ИТ-1).

Земельные участки в составе зон инженерной и транспортной инфраструктур предназначены для застройки объектами железнодорожного, автомобильного, речного, морского, воздушного и трубопроводного транспорта, связи, инженерной инфраструктуры, а также объектами иного назначения согласно градостроительным регламентам.

Предельные размеры земельных участков и предельные параметры разрешенного строительства (предоставление коммунальных услуг) :

- минимальная площадь земельных участков – 2 кв.м.;
- максимальная площадь земельных участков – не подлежит установлению;
- максимальное количество этажей зданий – не более 2 этажа;
- максимальная высота объектов капитального строительства от уровня земли до верха перекрытия последнего этажа (или конька кровли) - не более 20 м;
- минимальные отступы от границ смежных земельных участков – 1 м., от фронтальной границы участка – не предусмотрен;
- максимальный процент застройки в границах земельного участка – 80%, за исключением линейных объектов;

Минимальный процент озеленения 10% от площади земельного участка, за исключением линейных объектов.

Проектируемая зона – «Зона парков, скверов, бульваров, озеленения общего пользования» (Р-О).

Зона предназначена для сохранения природного ландшафта, экологически чистой окружающей среды, а также для организации отдыха и досуга населения. Представленные ниже градостроительные регламенты могут быть распространены на земельные участки в составе данной зоны Р-О только в случае, когда части территорий общего пользования переведены в установленном порядке на основании проектов планировки (установления красных линий) из состава территорий общего пользования в иные территории, на которые распространяется действие градостроительных регламентов.

В иных случаях – применительно к частям территории в пределах данной зоны Р-О, которые относятся к территориям общего пользования, отграниченной от иных территорий красными линиями, градостроительный регламент не распространяется и их использование определяется уполномоченными органами в индивидуальном порядке в соответствии с целевым назначением. Земельные участки общего пользования, занятые площадями, улицами, проездами, автомобильными дорогами, набережными, скверами, бульварами, водными объектами, пляжами и другими объектами, могут включаться в состав различных территориальных зон и не подлежат приватизации.

Инва. № подл.	Подп. и дата	Взаи. инв. №

Изм.	Кол.уч	Лист	№док.	Подп.	Дата

20-01-П/БП-28-ПМТ-ПЗ

Лист

5

Регламенты не устанавливаются в соответствии с ч.4, ст.36 Градостроительного кодекса Российской Федерации: - соблюдение условий общедоступности и безопасности;

- соотношение элементов территории парка следует принимать в процентах от общей площади парка: территории зеленых насаждений и водоемов – 65% – 75%; аллеи, дороги, площадки – 10% - 15%; площадки – 8% - 12%; сооружения – 5% - 7%.

4.Обоснование определения границ публичного сервитута, подлежащего установлению в соответствии с законодательством Российской Федерации

Проектом межевания территории не предусматривается установление публичного сервитута.

Инв. № подл.	Подп. и дата	Взаи. инв. №

Изм.	Кол.уч	Лист	№док.	Подп.	Дата

20-01-П/БП-28-ПМТ-ПЗ