


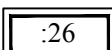





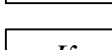
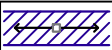


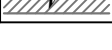


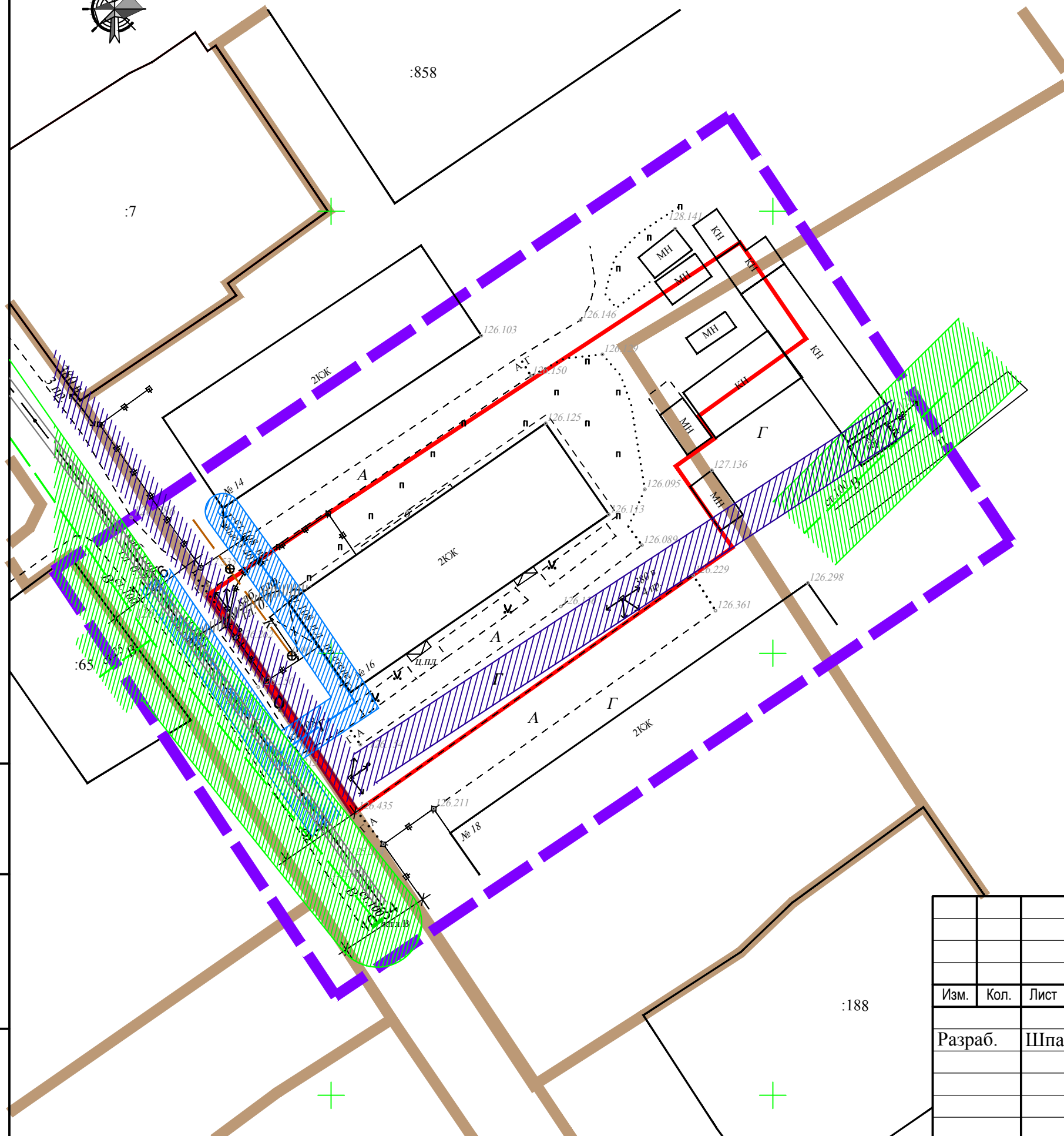
ЧЕРТЁЖ МЕЖЕВАНИЯ ТЕРРИТОРИИ

УСЛОВНЫЕ ОБОЗНАЧЕНИЯ

-  Границы территориальных зон (сущ.) по ПЗЗ
-  Граница проектирования
-  Устанавливаемые красные линии
-  Границы земельных участков, стоящих на кадастровом учете
-  Границы проектируемого земельного участка под существующий малоэтажный многоквартирный жилой дом
-  Линия электропередачи ВЛ-0,4 кВ
-  Водопровод
-  Газопровод низкого давления
-  Кабель связи
-  Канализация

ЗОНЫ С ОСОБЫМИ УСЛОВИЯМИ ИСПОЛЬЗОВАНИЯ ТЕРРИТОРИИ

-  Охранная зона линейного объекта ВЛ-0,4 кВ
-  Охранная зона водопровода
-  Охранная зона газопровода низкого давления
-  Охранная зона кабеля связи



Взам. инв. №	
Подп. и дата	
Инв. № подл.	

21 - 01 - П/009 - ПМТ						
Малоэтажная многоквартирная жилая застройка по адресу: Краснодарский край, Белореченский район, Юженское с.п., пос. Южный, ул. Центральная, №16						
Изм.	Кол.	Лист	Недок.	Подпись	Дата	
					10.21г.	
Разраб.	Шпакова					
Материалы по обоснованию проекта межевания территории				Стадия	Лист	Листов
Чертеж межевания территории. М 1:500				ПП		
МуП "Архитектура и градостроительство МО Белореченский район"						