














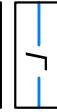

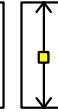








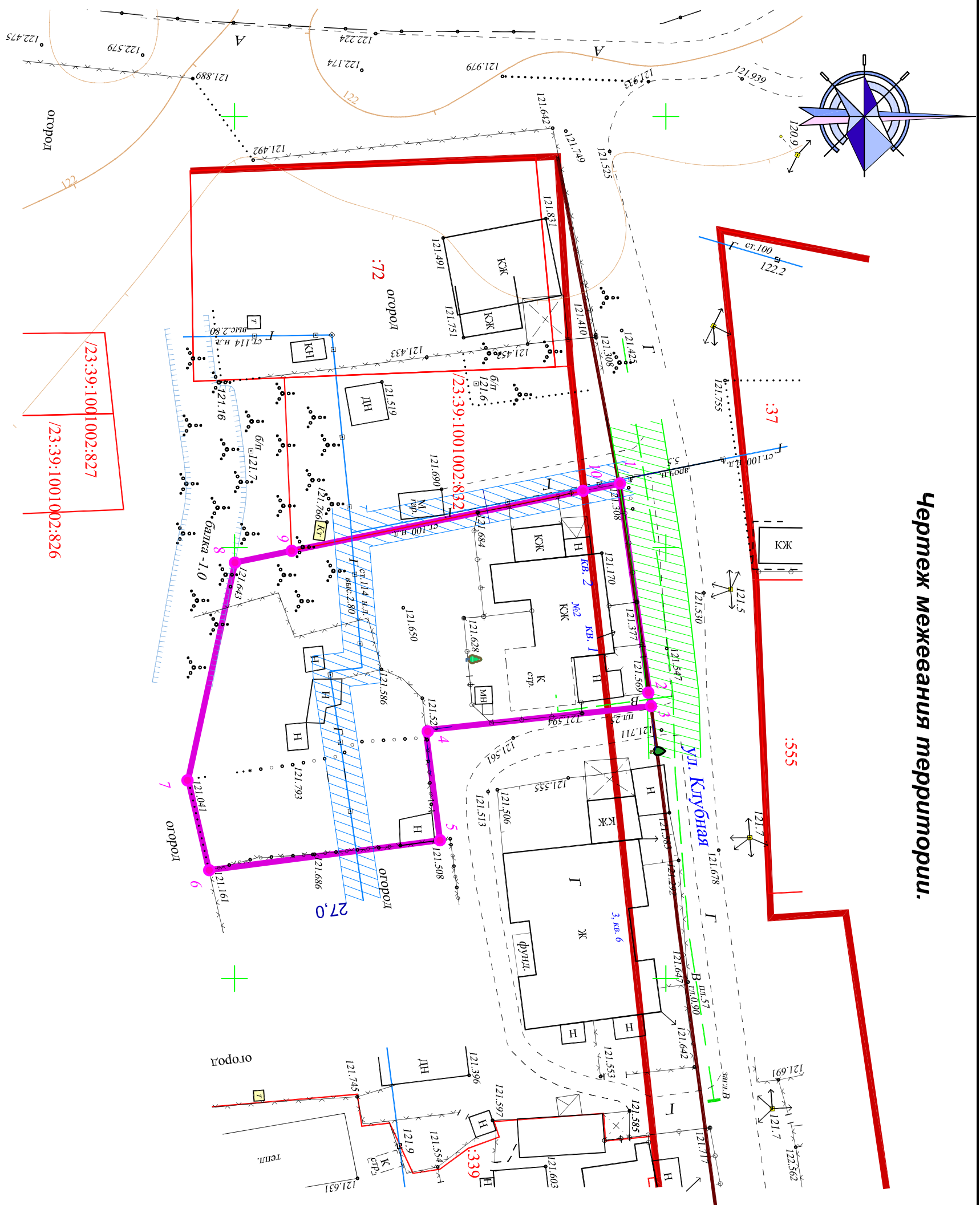


# Чертеж межевания территории.

## Условные обозначения

- |                                                                                       |                                                                     |                                                                                       |                                              |
|---------------------------------------------------------------------------------------|---------------------------------------------------------------------|---------------------------------------------------------------------------------------|----------------------------------------------|
|  | Проектируемые                                                       |  | Существующие                                 |
| красная линия (граница территориальных зон Ж-1Б и ИТ-2)                               |                                                                     | граница территории ридальных зон Ж-1Б и ИТ-2                                          |                                              |
|  | земельный участок под малоземляжную многоквартирную жилую застройку |  | граница земельного участка                   |
|  | ограничение охранной зоны водопровода                               |  | здания и сооружения                          |
|  | ограничение охранной зоны газопровода                               |  | кустарники                                   |
|  | ограничение охранной зоны водопровода                               |  | деревья                                      |
|  | ограничение охранной зоны газопровода                               |  | ограждение                                   |
|  | ограничение охранной зоны водопровода                               |  | водопровод                                   |
|  | ограничение охранной зоны газопровода                               |  | газопровод                                   |
|  | ограничение охранной зоны водопровода                               |  | воздушная электролиния                       |
|  | ограничение охранной зоны газопровода                               |  | кабель связи                                 |
|  | ограничение охранной зоны водопровода                               |  | охранная зона газопровода                    |
|   | ограничение охранной зоны газопровода                               |  | охранная зона водопровода                    |
|    | ограничение охранной зоны водопровода                               |   | характерная точка границы земельного участка |



Инв. № подл.	Подпись и дата	Взам. инв. №

Краснодарский край, Белореченский район, Юженское сельское поселение, пос. Заречный, ул. Клубная, 2		2018 - 208 - ПМТ	
Проект межевания территории. Малоземляжная многоквартирная жилая застройка		Стадия	Лист
Чертеж межевания территории. М 1 : 500		ЛТ	1
		Листов	5
		МУП "Архитектура и градостроительство МО Белореченский район"	

Изм.	Кол.уч.	Лист	№ док	Подп.	Дата
Разраб.	Шлакова				
Нач. отд.	Назаренко				