













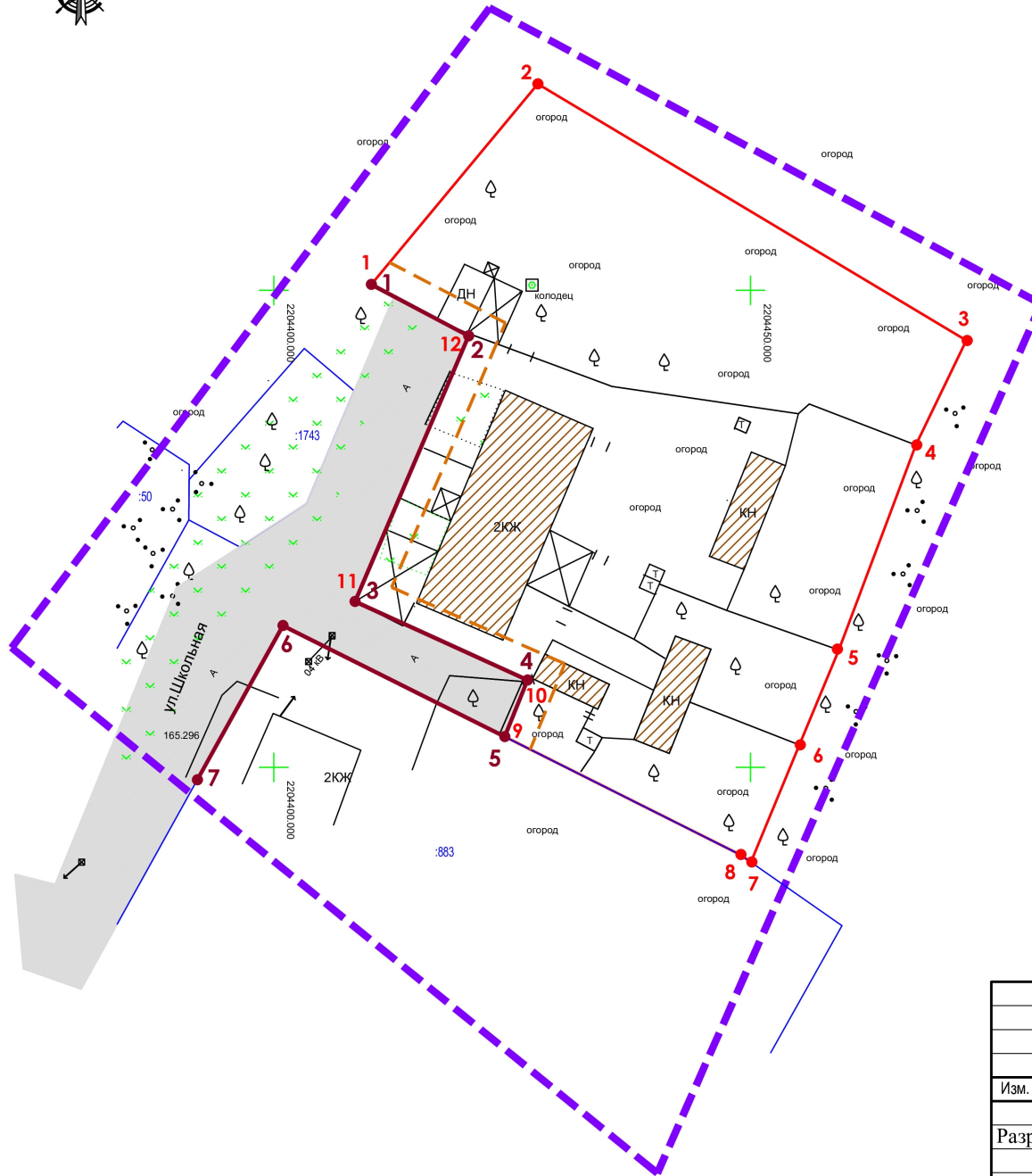
# ЧЕРТЁЖ МЕЖЕВАНИЯ ТЕРРИТОРИИ

## УСЛОВНЫЕ ОБОЗНАЧЕНИЯ

-  Граница проектирования
-  Устанавливаемые красные линии
-  Линия регулирования застройки
-  Границы земельных участков, стоящих на кадастровом учете
-  Проектируемый земельный участок под малоэтажный многоквартирный жилой дом (сущ.)
-  Характерные точки красной линии
-  Здания и сооружения (сущ.)
-  Дороги, проезды (сущ.)
-  Растительность
-  Линии электропередачи ВЛ-0,4 кВ и ВЛ-10 кВ

Каталог координат  
характерных точек красных линий

№ точек	Координаты	
	X	Y
1	432650.50	2204410.30
2	432645.41	2204420.17
3	432617.38	2204408.52
4	432608.51	2204426.22
5	432603.22	2204424.21
6	432614.87	2204400.96
7	432595.81	2204390.38



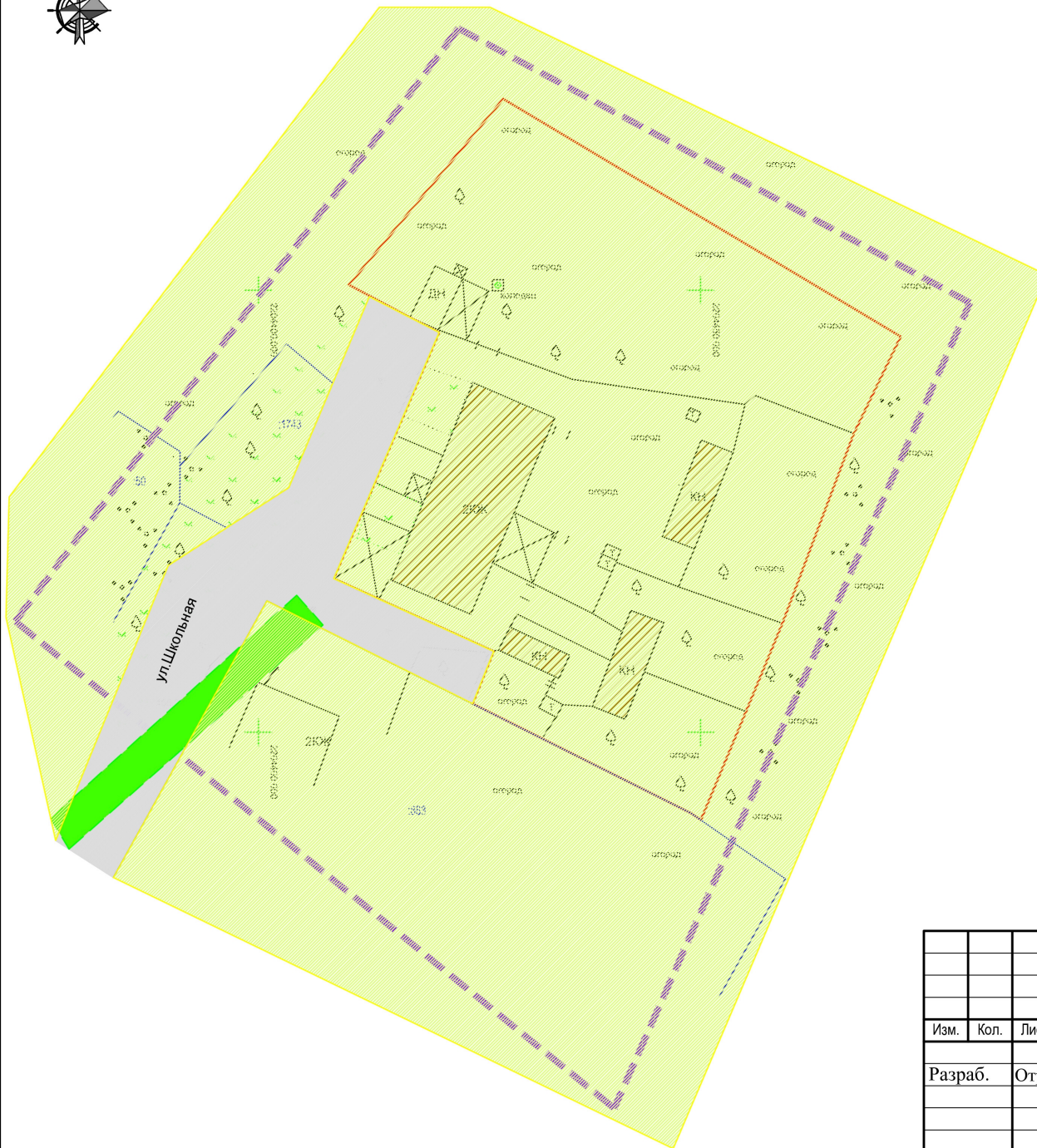
Имя, № подл.	
Подп. и дата	
Взам. инв. №	

						<b>22-01-П/433 - ПМТ</b>		
						Малоэтажная многоквартирная жилая застройка по адресу: Краснодарский край, Белореченский район, Пшехское сельское поселение, х.Кубанский. ул.Школьная, 3		
Изм.	Кол.	Лист	Недок.	Подпись	Дата	Стадия	Лист	Листов
		Разраб.	Отрошко		01.23	Проект межевания территории	ПМ	1
						Чертеж межевания территории. М 1:500		ИП Отрошко Л.П.



# МАТЕРИАЛЫ ПО ОБОСНОВАНИЮ ПРОЕКТА МЕЖЕВАНИЯ ТЕРРИТОРИИ

## УСЛОВНЫЕ ОБОЗНАЧЕНИЯ



- Граница проектирования
- Граница охранной зоны линии электропередач
- Зона застройки индивидуальными жилыми домами с содержанием домашнего скота и птицы (Ж-1Б)
- Границы земельных участков, стоящих на кадастровом учете
- Проектируемый земельный участок под малоэтажный многоквартирный жилой дом (сущ.)
- Зона транспортной инфраструктуры
- Здания и сооружения (сущ.)
- Дороги, проезды (сущ.)
- Растительность
- Линии электропередачи ВЛ-0,4 кВ и ВЛ-10 кВ

Инд. № подл.	Подп. и дата	Взам. инв. №
--------------	--------------	--------------

<b>22-01-П/433 - ПМТ</b>					
Малоэтажная многоквартирная жилая застройка по адресу: Краснодарский край, Белореченский район, Пшехское сельское поселение, х.Кубанский, ул.Школьная, 3					
Изм.	Кол.	Лист	Недок.	Подпись	Дата
Разраб.	Отрошко				01.23
				Проект межевания территории	Стадия
				ПМ	Лист
				Материалы по обоснованию проекта межевания территории.	Листов
				М 1:500	ИП Отрошко Л.П.