
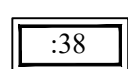


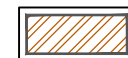
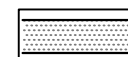
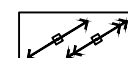

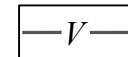
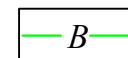
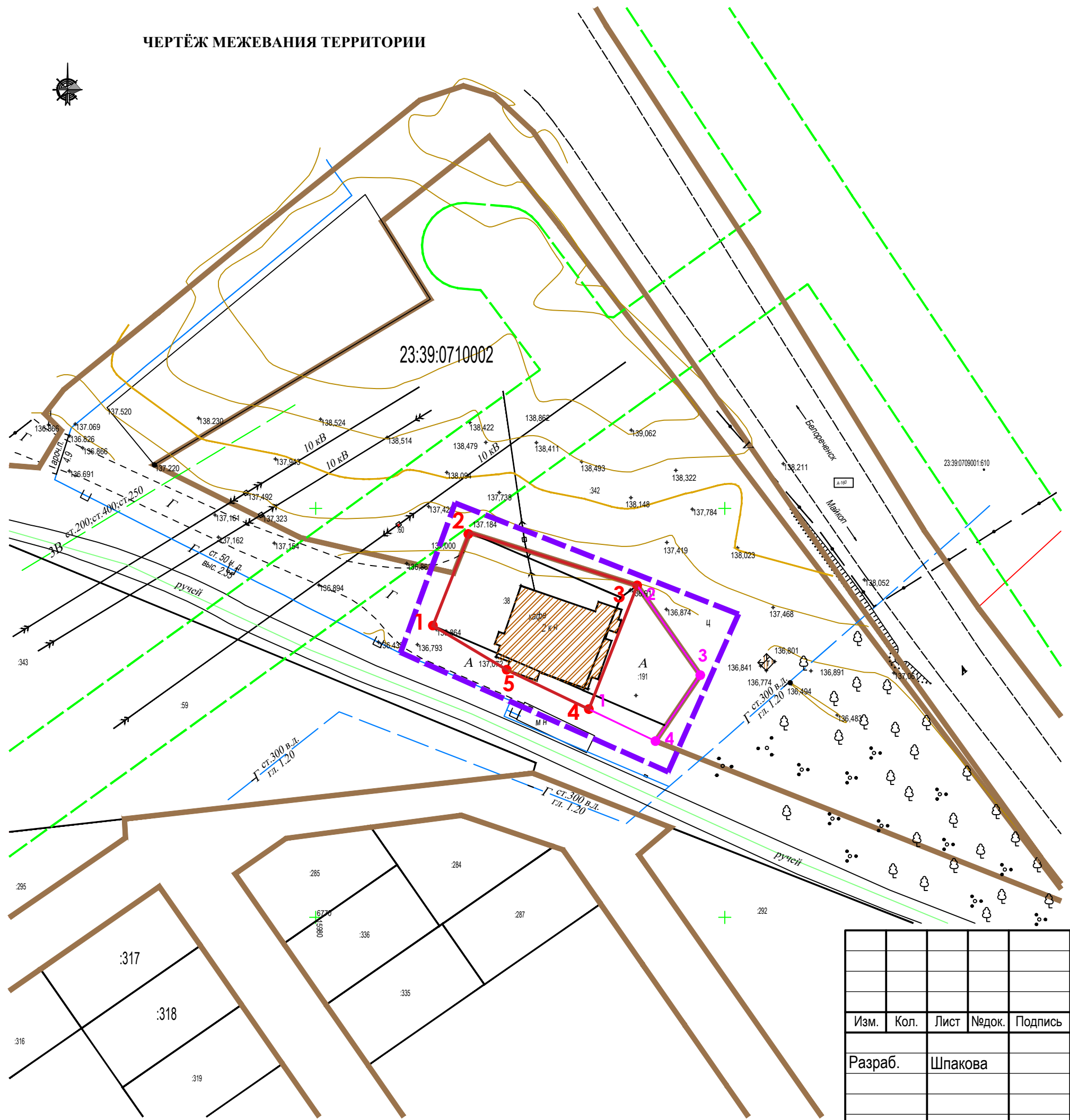


ЧЕРТЁЖ МЕЖЕВАНИЯ ТЕРРИТОРИИ



УСЛОВНЫЕ ОБОЗНАЧЕНИЯ

-  Границы территориальных зон (сущ.) по ПЗЗ
-  Граница проектирования
-  Границы земельных участков, стоящих на кадастровом учете
-  Границы образуемого земельного участка
-  Границы изменяемого земельного участка
-  Характерные точки образуемого земельного участка
-  Характерные точки изменяемого земельного участка
-  Здания и сооружения (сущ.)
-  Дороги, проезды (сущ.)
-  Линия электропередачи ВЛ-0,4кВ и ВЛ-10кВ
-  Газопровод
-  Кабель связи
-  Водопровод



Взам. инв. №	
Подп. и дата	
Инв. № подл.	

23-01-П/156 - ПМТ					
Ресторанно-гостиничный комплекс по адресу: Краснодарский край, Белореченский муниципальный район, Родниковское с.п., пос. Родники, ул. Норильская, 29					
Изм.	Кол.	Лист	№ док.	Подпись	Дата
Разраб.		Шпакова			
Проект межевания территории				Стадия	Лист
				ПП	2
Чертеж межевания территории. М 1:1000				МУП "Архитектура и градостроительство МО Белореченский район"	