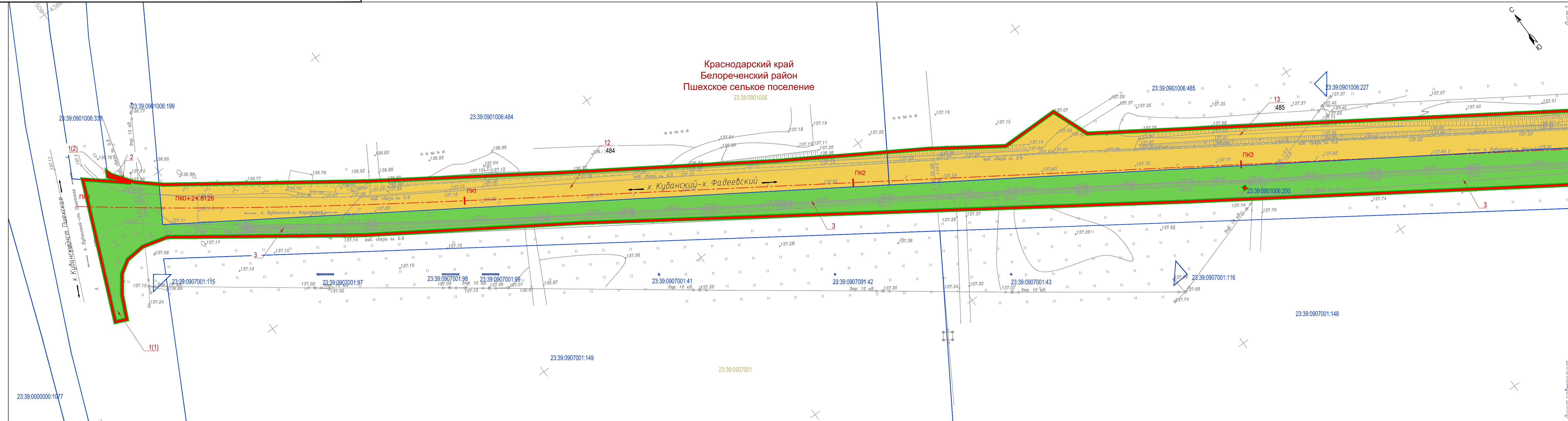


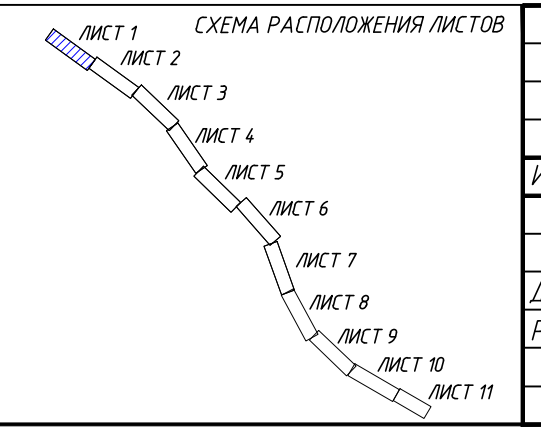
Краснодарский край
Белореченский район
Пшехское сельское поселение
23:39:0901006



- УСЛОВНЫЕ ОБОЗНАЧЕНИЯ:**
- Границы зоны планируемого размещения линейного объекта (границы проектирования)
 - Ось проектируемой автомобильной дороги
 - Устанавливаемые красные линии
 - Границы/номера кадастровых кварталов
 - Границы/номера участков, стоящих на учете

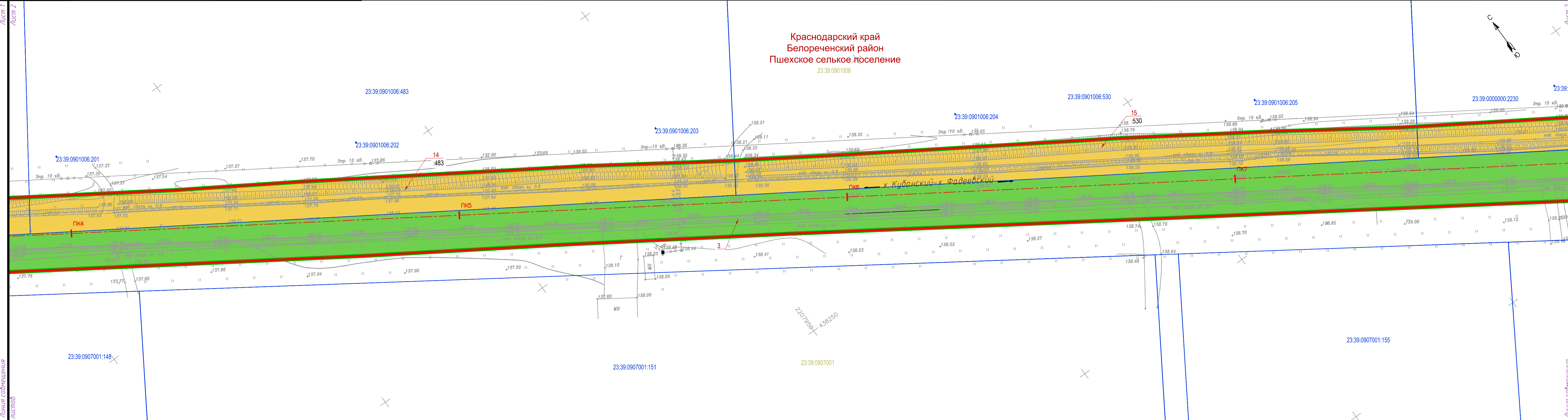
- Образующий земельный участок из земель неразграниченной гос. или муниципальной собственности
- Участки образуемые путем раздела из существующих земельных участков и существующие земельные участки предлагаемые к изъятию

Примечание:
1. Инженерные изыскания выполнены в 2019 г.
2. Система высот Балтийская.
3. Система координат МСК-23.



ДПТ-ПМТ-1-ГМ1					
Проект планировки и межевания территории по объекту «Капитальный ремонт автомобильной дороги общего пользования местного значения муниципального образования Белореченский район 03 208 ОП МР 02 «х. Кубанский – х. Фадеевский»					
Изм.	Кол.уч.	Лист	№ док.	Подпись	Дата
Основная часть проекта межевания			Стадия	Лист	Листов
Чертеж межевания территории. М1:500			П	1	1
Формат 841x297			ООО «Проспект»		

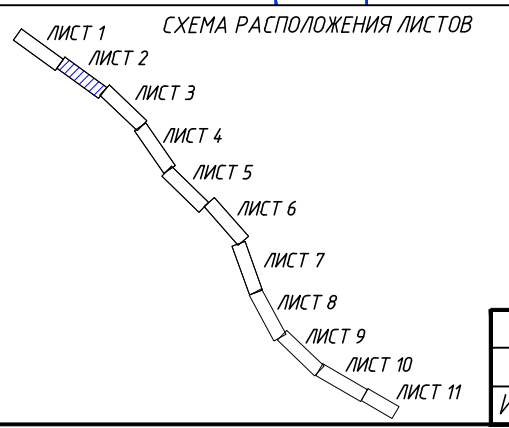
Краснодарский край
Белореченский район
Пшехское сельское поселение
23:39:0901006



УСЛОВНЫЕ ОБОЗНАЧЕНИЯ:

	- Границы зоны планируемого размещения линейного объекта (границы проектирования)		2 -	- Образующий земельный участок из земель неразграниченной гос. или муниципальной собственности
	- Ось проектируемой автомобильной дороги		1 -	- Участки образуемые путем раздела из существующих земельных участков и существующие земельные участки предлагаемые к изъятию
	- Устанавливаемые красные линии			
	- Границы/номера кадастровых кварталов			
	- Границы/номера участков, стоящих на учете			

Примечание:
1. Инженерные изыскания выполнены в 2019 г.
2. Система высот Балтийская.
3. Система координат МСК-23.



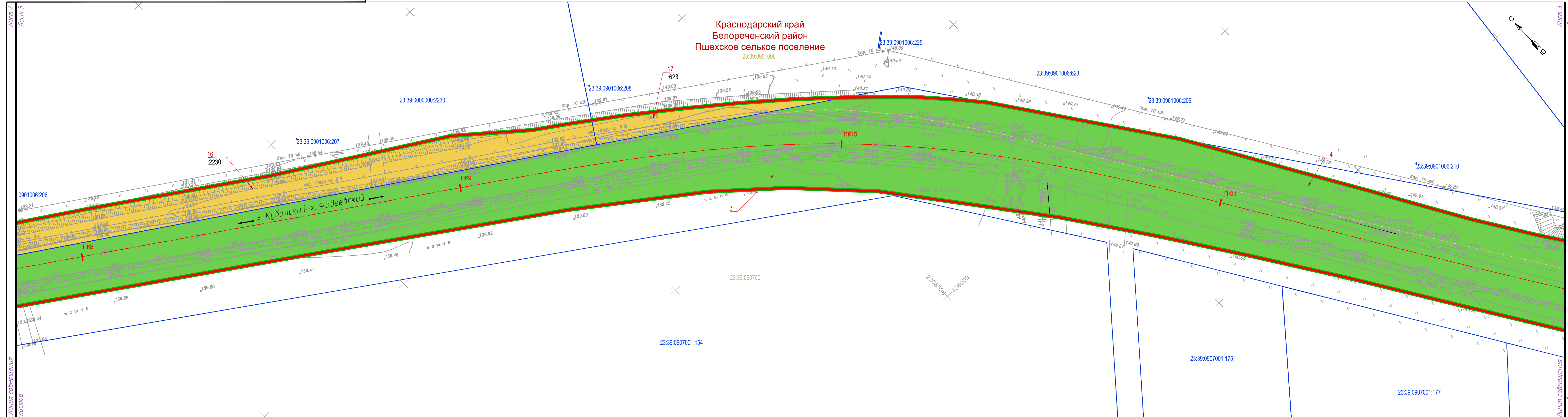
Изм.	Кол.уч.	Лист	№ док.	Подпись	Дата

СОГЛАСОВАНО

Инв.№ подл. Подпись и дата
Взаим. инв.№
Листья собственности
Листов

Листья собственности
Листов

Краснодарский край
Белореченский район
Пшехское сельское поселение
23:39:0901006

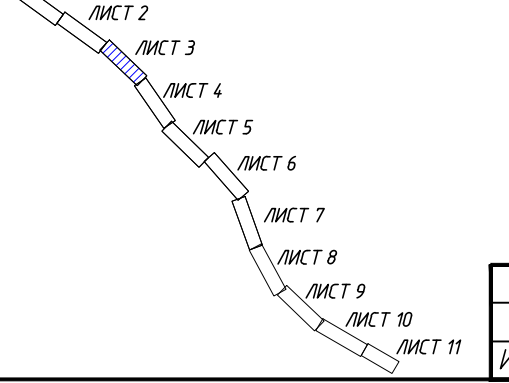


УСЛОВНЫЕ ОБОЗНАЧЕНИЯ:

- Границы зоны планируемого размещения линейного объекта (границы проектирования)
- Ось проектируемой автомобильной дороги
- Устанавливаемые красные линии
- Границы/номера кадастровых кварталов
- Границы/номера участков, стоящих на учете
- Образуемый земельный участок из земель неразграниченной гос. или муниципальной собственности
- Участки образуемые путем раздела из существующих земельных участков и существующие земельные участки предлагаемые к изъятию

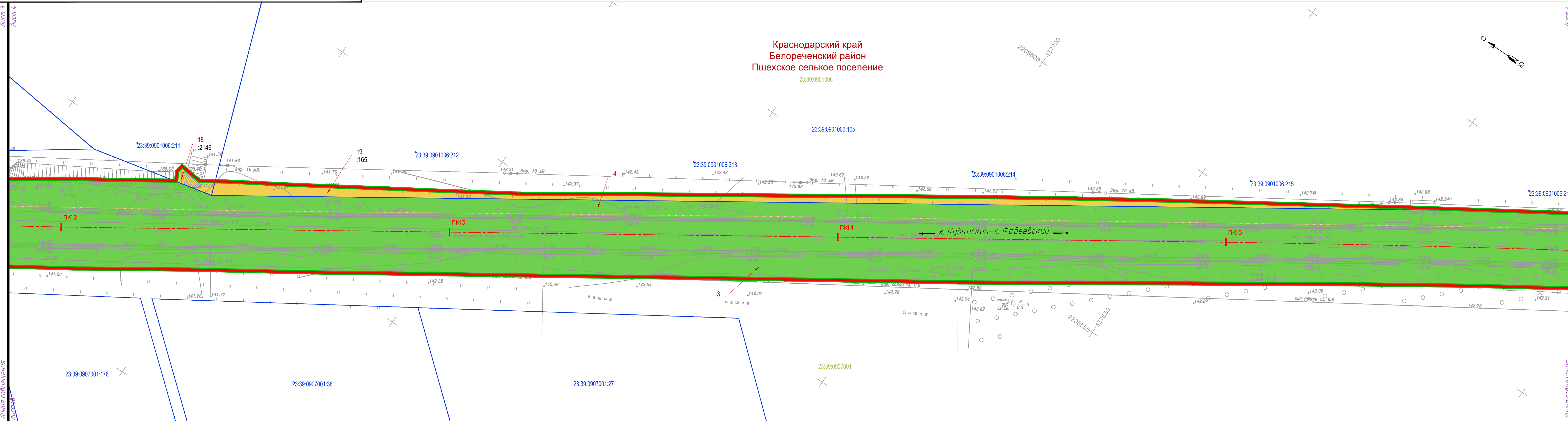
Примечание:
1. Инженерные изыскания выполнены в 2019 г.
2. Система высот Балтийская.
3. Система координат МСК-23.

СХЕМА РАСПОЛОЖЕНИЯ ЛИСТОВ



Изм.	Колуч	Лист	№ док.	Подпись	Дата

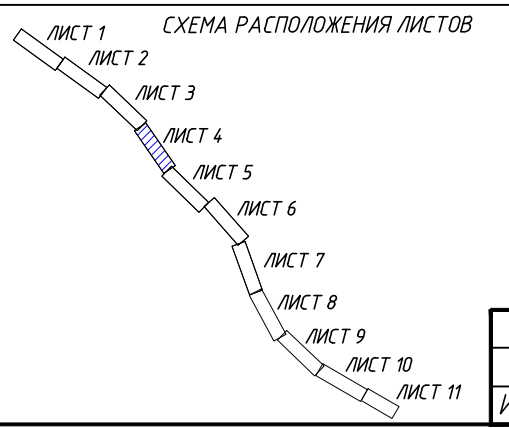
Краснодарский край
Белореченский район
Пшехское сельское поселение
23:39:0901006



УСЛОВНЫЕ ОБОЗНАЧЕНИЯ:

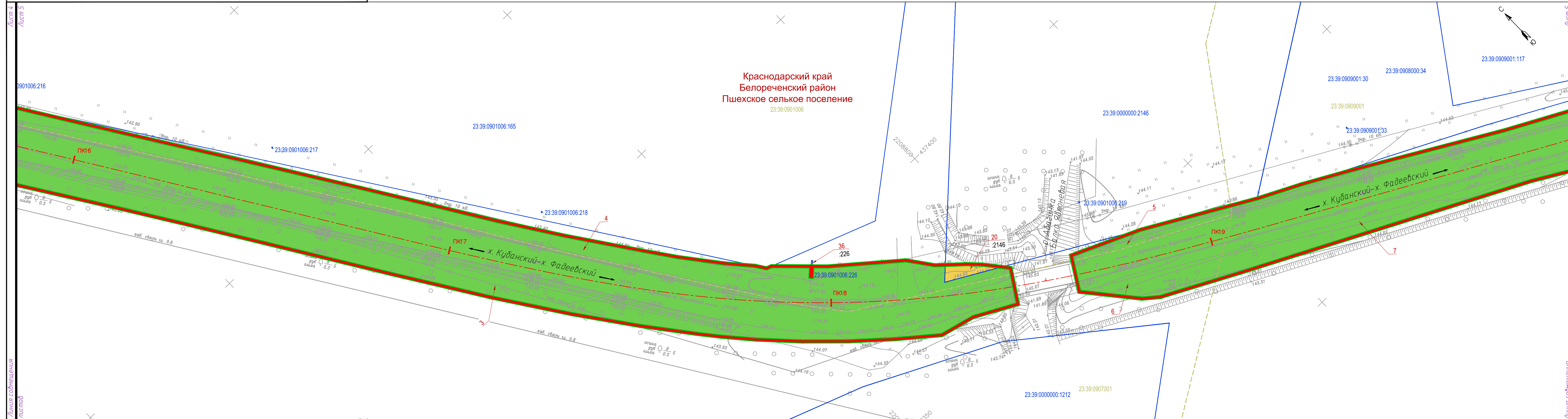
	- Границы зоны планируемого размещения линейного объекта (границы проектирования)		2 -	- Образующий земельный участок из земель неразграниченной гос. или муниципальной собственности
	- Ось проектируемой автомобильной дороги		1 -	- Участки образуемые путем раздела из существующих земельных участков и существующие земельные участки предлагаемые к изъятию
	- Устанавливаемые красные линии			
	- Границы/номера кадастровых кварталов			
	- Границы/номера участков, стоящих на учете			

Примечание:
1. Инженерные изыскания выполнены в 2019 г.
2. Система высот Балтийская.
3. Система координат МСК-23.



Изм.	Колуч.	Лист	№ док.	Подпись	Дата

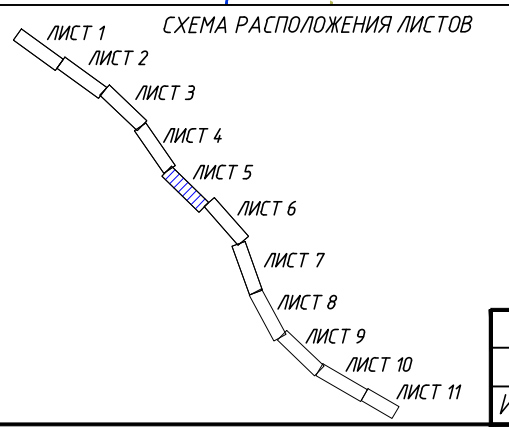
Краснодарский край
Белореченский район
Пшехское сельское поселение
23:39:0901006



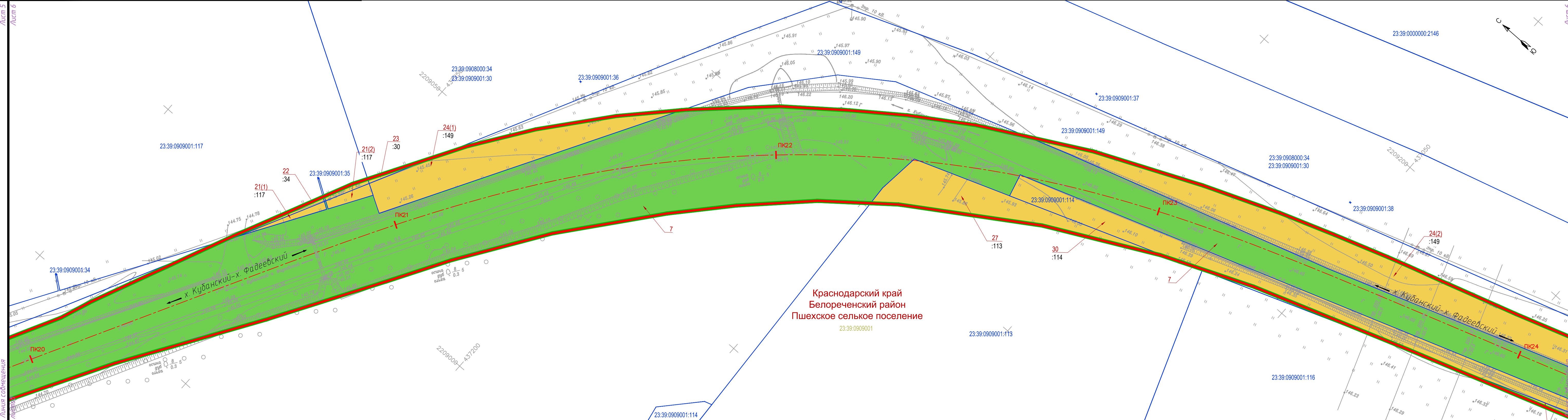
УСЛОВНЫЕ ОБОЗНАЧЕНИЯ:

- Границы зоны планируемого размещения линейного объекта (границы проектирования)
- Ось проектируемой автомобильной дороги
- Устанавливаемые красные линии
- Границы/номера кадастровых кварталов
- Границы/номера участков, стоящих на учете
- Образаемый земельный участок из земель неразграниченной гос. или муниципальной собственности
- Участки образуемые путем раздела из существующих земельных участков и существующие земельные участки предлагаемые к изъятию

Примечание:
1. Инженерные изыскания выполнены в 2019 г.
2. Система высот Балтийская.
3. Система координат МСК-23.



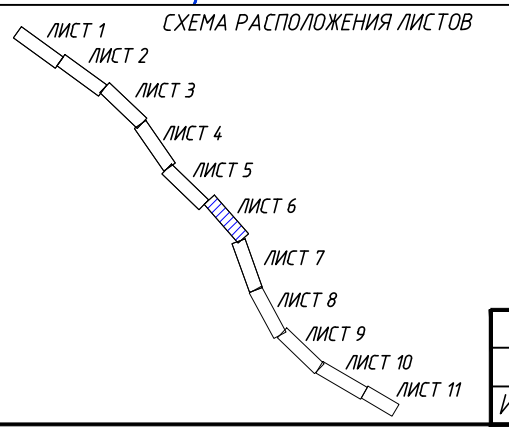
Изм.	Кол.уч.	Лист	№ док.	Подпись	Дата



УСЛОВНЫЕ ОБОЗНАЧЕНИЯ:

	- Границы зоны планируемого размещения линейного объекта (границы проектирования)		2 -	- Образующий земельный участок из земель неразграниченной гос. или муниципальной собственности
	- Ось проектируемой автомобильной дороги		1 -	- Участки образуемые путем раздела из существующих земельных участков и существующие земельные участки предлагаемые к изъятию
	- Устанавливаемые красные линии			
	- Границы/номера кадастровых кварталов			
	- Границы/номера участков, стоящих на учете			

Примечание:
1. Инженерные изыскания выполнены в 2019 г.
2. Система высот Балтийская.
3. Система координат МСК-23.

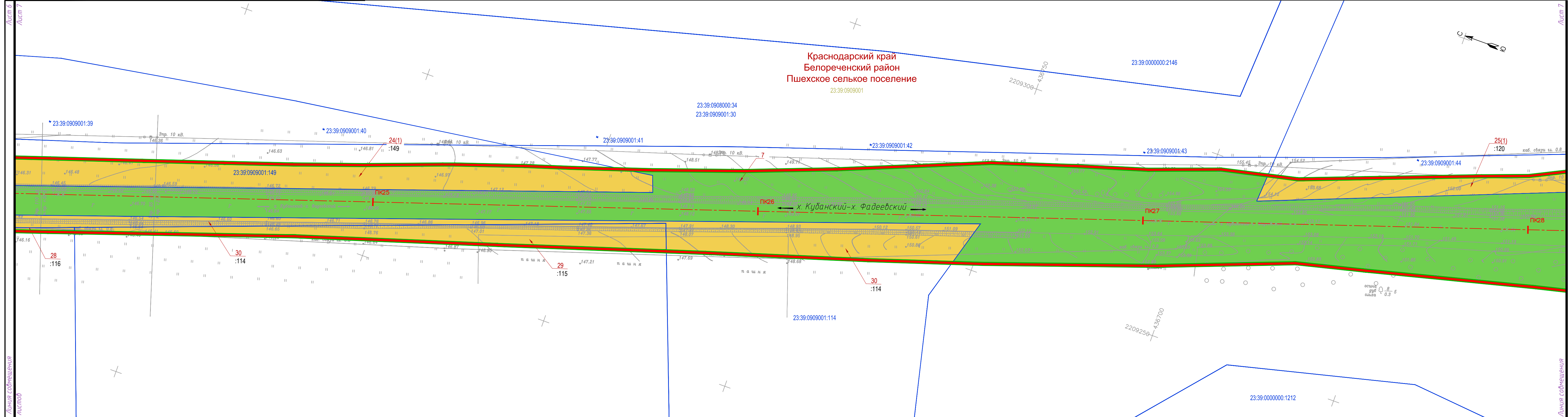


Изм.	Колуч	Лист	№ док.	Подпись	Дата

СОГЛАСОВАНО

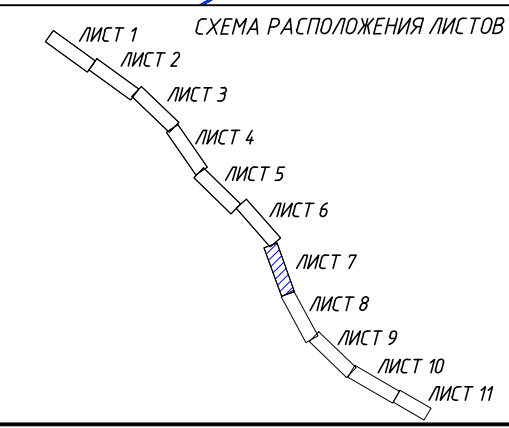
Инв.№ подл. Подпись и дата

Взам. инв.№



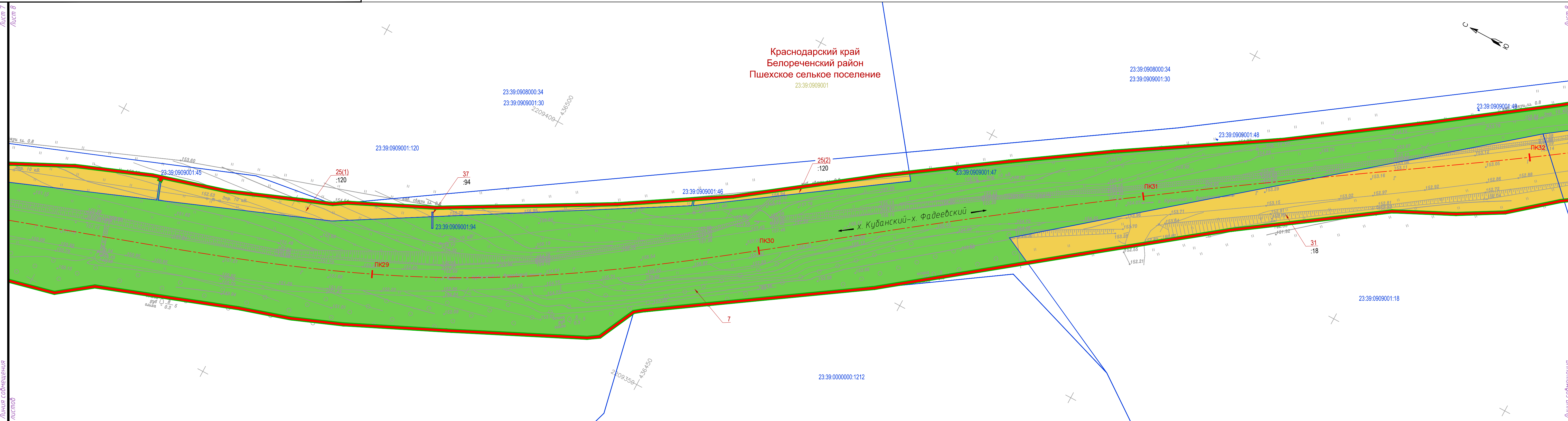
- УСЛОВНЫЕ ОБОЗНАЧЕНИЯ:**
- Границы зоны планируемого размещения линейного объекта (границы проектирования)
 - Ось проектируемой автомобильной дороги
 - Устанавливаемые красные линии
 - Границы/номера кадастровых кварталов
 - Границы/номера участков, стоящих на учете
 - Образуемый земельный участок из земель неразграниченной гос. или муниципальной собственности
 - Участки образуемые путем раздела из существующих земельных участков и существующие земельные участки предлагаемые к изъятию

Примечание:
1. Инженерные изыскания выполнены в 2019 г.
2. Система высот Балтийская.
3. Система координат МСК-23.



Изм.	Кол.уч.	Лист	№ док.	Подпись	Дата	Лист
						7

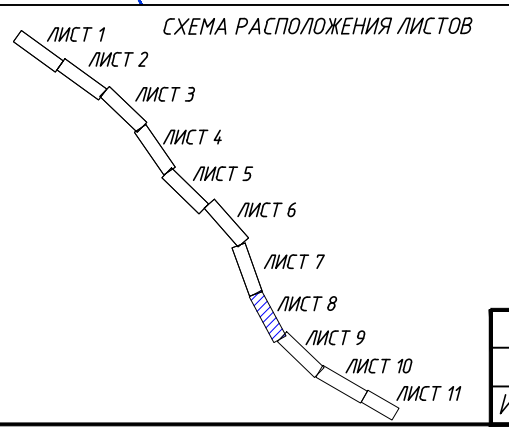
Краснодарский край
Белореченский район
Пшехское сельское поселение



УСЛОВНЫЕ ОБОЗНАЧЕНИЯ:

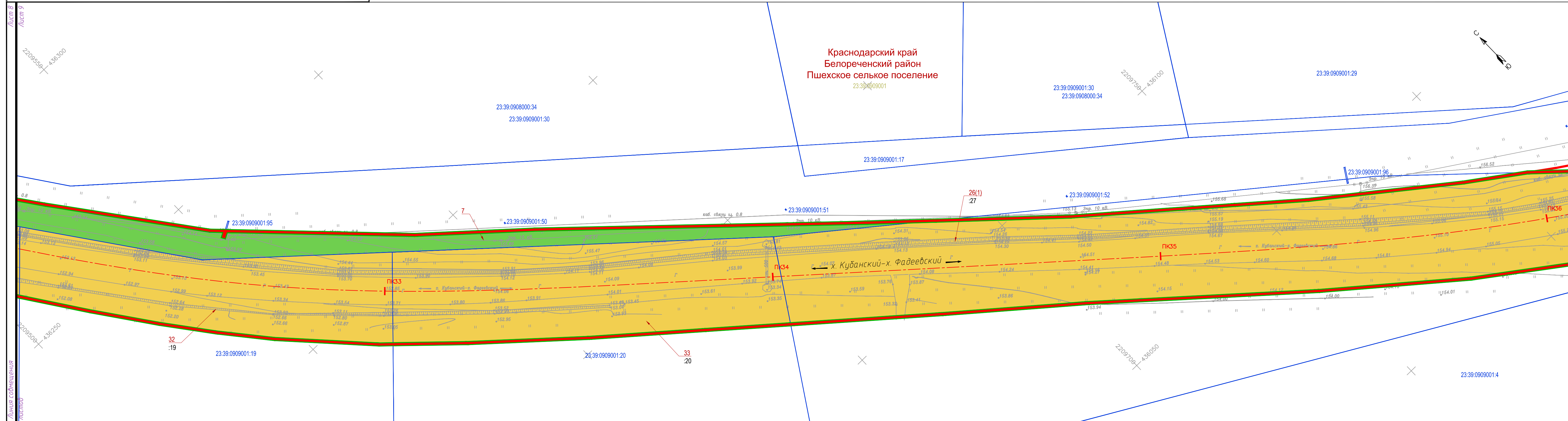
- Границы зоны планируемого размещения линейного объекта (границы проектирования)
- Ось проектируемой автомобильной дороги
- Устанавливаемые красные линии
- Границы/номера кадастровых кварталов
- Границы/номера участков, стоящих на учете
- Образуемый земельный участок из земель неразграниченной гос. или муниципальной собственности
- Участки образуемые путем раздела из существующих земельных участков и существующие земельные участки предлагаемые к изъятию

Примечание:
1. Инженерные изыскания выполнены в 2019 г.
2. Система высот Балтийская.
3. Система координат МСК-23.



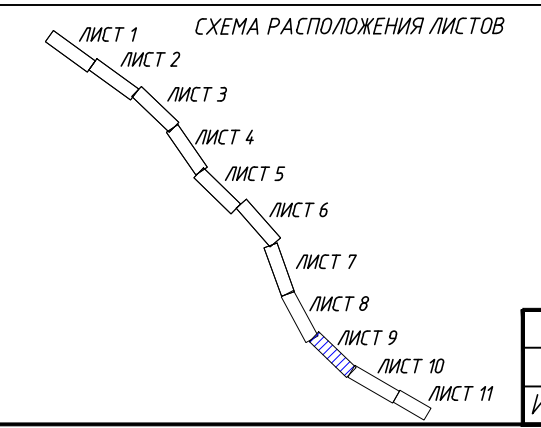
Изм.	Кол.уч.	Лист	№ док.	Подпись	Дата

Краснодарский край
Белореченский район
Пшехское сельское поселение



- УСЛОВНЫЕ ОБОЗНАЧЕНИЯ:**
- Границы зоны планируемого размещения линейного объекта (границы проектирования)
 - Ось проектируемой автомобильной дороги
 - Устанавливаемые красные линии
 - Границы/номера кадастровых кварталов
 - Границы/номера участков, стоящих на учете
 - Образующий земельный участок из земель неразграниченной гос. или муниципальной собственности
 - Участки образуемые путем раздела из существующих земельных участков и существующие земельные участки предлагаемые к изъятию

Примечание:
1. Инженерные изыскания выполнены в 2019 г.
2. Система высот Балтийская.
3. Система координат МСК-23.

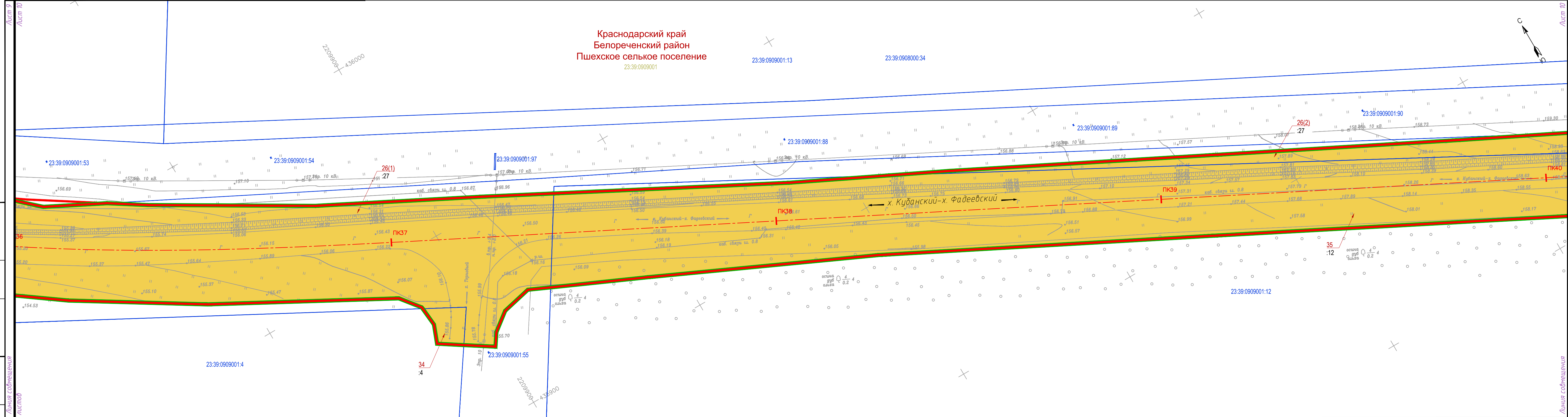


Изм.	Кол.уч.	Лист	№ док.	Подпись	Дата

Краснодарский край
Белореченский район
Пшехское сельское поселение
23:39:0909001

23:39:0909001:13

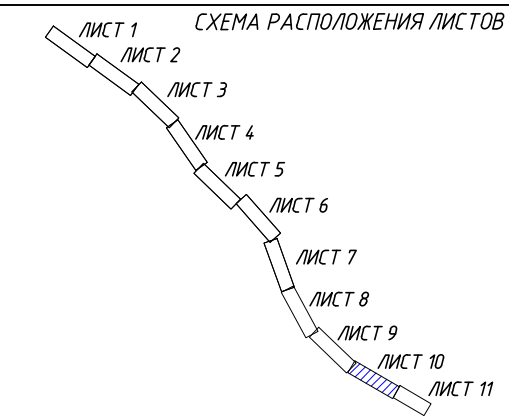
23:39:0908000:34



УСЛОВНЫЕ ОБОЗНАЧЕНИЯ:

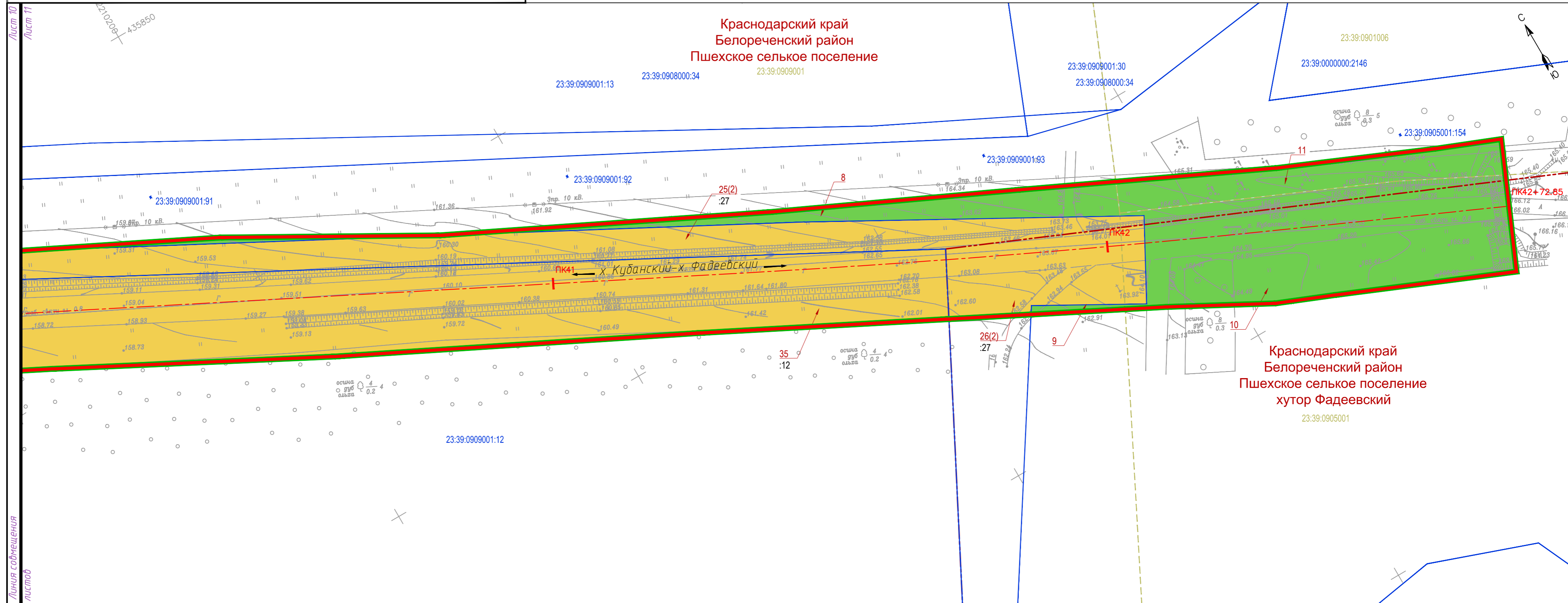
- Границы зоны планируемого размещения линейного объекта (границы проектирования)
- Ось проектируемой автомобильной дороги
- Устанавливаемые красные линии
- Границы/номера кадастровых кварталов
- Границы/номера участков, стоящих на учете
- Обрабатываемый земельный участок из земель неразграниченной гос. или муниципальной собственности
- Участки обрабатываемые путем раздела из существующих земельных участков и существующие земельные участки предлагаемые к изъятию

Примечание:
1. Инженерные изыскания выполнены в 2019 г.
2. Система высот Балтийская.
3. Система координат МСК-23.



Изм.	Кол.уч.	Лист	№ док.	Подпись	Дата

Краснодарский край
Белореченский район
Пшехское сельское поселение

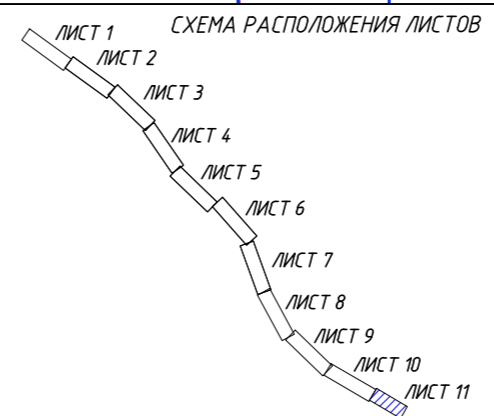


Линия совмещения листов

- УСЛОВНЫЕ ОБОЗНАЧЕНИЯ:**
- Границы зоны планируемого размещения линейного объекта (границы проектирования)
 - Ось проектируемой автомобильной дороги
 - Устанавливаемые красные линии
 - 47:20: - Границы/номера кадастровых кварталов
 - 47:20:01 - Границы/номера участков, стоящих на учете
 - 2 - Обрабатываемый земельный участок из земель неразграниченной гос. или муниципальной собственности
 - 1 - Участки образуемые путем раздела из существующих земельных участков и существующие земельные участки предлагаемые к изъятию

Примечание:

1. Инженерные изыскания выполнены в 2019 г.
2. Система высот Балтийская.
3. Система координат МСК-23.



Изм.	Кол.уч.	Лист	№ док.	Подпись	Дата