













УСЛОВНЫЕ ОБОЗНАЧЕНИЯ

-  - Граница проектирования
-  - Границы территориальных зон (существующие)
-  - Устанавливаемые красные линии
-  - Границы земельных участков, стоящих на кадастровом учете
-  - Изменяемые границы земельных участков (изменение местоположения без изменения конфигурации)
-  - Проектируемый земельный участок под малоэтажный многоквартирный жилой дом
-  - Характерная точка красной линии
-  - Здания и сооружения (существующие)
-  - Дороги, проезды, площадки, тротуары

ЗОНЫ С ОСОБЫМИ УСЛОВИЯМИ ИСПОЛЬЗОВАНИЯ ТЕРРИТОРИИ

-  Г - Охранная зона газопровода
-  В - Охранная зона водопровода
-  - Охранная зона ЛЭП

|         |         |      |       |       |      |  |      |        |
|---------|---------|------|-------|-------|------|--|------|--------|
|         |         |      |       |       |      | 19 - 01 - П/045 - ППТ  |      |        |
|         |         |      |       |       |      | Малоэтажная многоквартирная жилая застройка по адресу:<br>Краснодарский кр., Белореченский р-он, Бжедуховское с/п,<br>пос. Нижневеденеевский, ул. Коммунальная, №3 |      |        |
| Изм.    | Кол.уч  | Лист | №док. | Подп. | Дата | Стадия   | Лист | Листов |
| Разраб. | Шпакова |      |       |       |      | ПМ   | 1    |        |
|         |         |      |       |       |      | Проект межевания территории  |      |        |
|         |         |      |       |       |      | Чертеж межевания территории.<br>М 1:500  |      |        |
|         |         |      |       |       |      | МУП "Архитектура<br>и градостроительство<br>МО Белореченский район"  |      |        |